

Müller-BBM Industry Solutions GmbH
Helmut-A.-Müller Straße 1 - 5
82152 Planegg

Telefon +49(89)85602 0
Telefax +49(89)85602 111

www.mbbm-ind.com

Dr. Johannes Sander
Telefon +49(89)85602 3142
johannes.sander@mbbm-ind.com

6. August 2024
M177404/01 Version 1 SAND/MRC

Anhang zur Stadtklimaanalyse

Maintal, Nidderau, Schöneck

Gefördert mit Mitteln des Landes Hessen



Hessisches Ministerium für Landwirtschaft
und Umwelt, Weinbau, Forsten, Jagd und
Heimat

Integrierter
Klimaschutzplan
Hessen 2025



Auftraggeber:

Stadt Nidderau
Am Steinweg 1
61130 Nidderau
(Interkommunale Kooperation
Maintal, Nidderau, Schöneck)

Bearbeitet von:

Dr. Johannes Sander (Autor)
Dr. Rainer Bösing (Mikrometeorologie)
Michael Kortner (Qualitätssicherung)
Erik Petersen (Mikrometeorologie)
Axel Rühling (Stadtklimatologie)
Stefanie Zander (Kaltluft)

Berichtsumfang:

Insgesamt 195 Seiten

Müller-BBM Industry Solutions GmbH
HRB München 86143
USt-IdNr. DE812167190

Geschäftsführer:
Joachim Bittner, Walter Grotz,
Dr. Carl-Christian Hantschk,
Dr. Alexander Ropertz

Inhaltsverzeichnis

1	Betroffenheitsanalyse	3
2	Maintal	5
2.1	Kita	9
2.2	Grundschule	29
2.3	Spielplatz	35
2.4	Jugendzentrum	61
2.5	Sportplatz	66
2.6	Turnhalle	70
2.7	Kirche	71
2.8	Bürgerhaus	79
2.9	Marktplatz	82
2.10	Altersheim	85
3	Nidderau	90
3.1	Kita	94
3.2	Grundschule	106
3.3	Spielplatz	111
3.4	Jugendzentrum	135
3.5	Freizeit	137
3.6	Kirche	146
3.7	Bürgerhaus	157
3.8	Verwaltung	163
3.9	Pflegeeinrichtung	166
4	Schöneck	169
4.1	Kita	171
4.2	Spielplatz	179
4.3	Sportplatz	191
4.4	Pflegeeinrichtung	195

1 Betroffenheitsanalyse

In der Betroffenheitsanalyse wird die Hitzebelastung einzelner Orte dargestellt, an denen sich verschiedene sensible Bevölkerungsgruppen aufhalten. Die Analyse erfolgt punktgenau an den geografischen Koordinaten des jeweiligen Ortes.

Insgesamt wird die Betroffenheit an 181 Orten von Maintal, Nidderau und Schöneck ermittelt. Die Darstellung erfolgt getrennt nach den Kommunen sowie nach der Bevölkerungsgruppe, die überwiegend den Ort aufsucht. Die Gruppe wird der Kategorie der Örtlichkeit zugeordnet.

Es werden die folgenden Kategorien unterschieden: Kita, Grundschule, Spielplatz, Jugendzentrum, Sportplatz, Turnhalle, Freizeit, Kirche, Bürgerhaus, Verwaltung, Marktplatz, Pflegeeinrichtung, Altersheim.

Zu jeder Kommune werden zunächst alle Analyseorte in einer Tabelle aufgeführt. In der Tabelle ist zudem die maximale Hitzebelastung, die aus dem Stadtklimamodell am heißen Sommertag ermittelt wird, eingetragen.

Danach werden die Ergebnisse, für jeden Ort getrennt in der Reihenfolge der Kategorien aufgeführt. Die Reihenfolge ist so gewählt, dass innerhalb der einzelnen Kategorien die Orte mit der höchsten Hitzebelastung zuerst dargestellt werden.

Zu jedem Ort ist ein Kartenausschnitt dargestellt, in dem die Hitzebelastung mit den Werten der PET von 15 Uhr des heißen Sommertags farblich eingetragen sind. Danach ist der Tagesgang der PET für den normalen Sommertag und den heißen Sommertag grafisch dargestellt. Die Farbgebung der PET in der Karte und in der Grafik des Tagesgangs sind identisch.

Die Hitzebelastung wird als physiologisch äquivalente Temperatur angegeben. Die PET wird als eine Temperatur in °C angegeben, entspricht aber nicht einer Temperatur, die auf einem Thermometer abgelesen wird. In der folgenden Tabelle ist dargestellt, welche Belastung ein gesunder Mensch mittleren Alters empfinden würde.

Hinweis: Auf Plätzen, die teilweise im Schatten und teilweise in der Sonne liegen, wie z.B. auf Sportplätzen oder Spielplätzen mit Baumbestand, ändert sich die PET kleinräumig stark. Die räumlichen Unterschiede der PET können zu jedem Ort aus dem Kartenauszug entnommen werden. In der tabellari-schen Übersicht und in der Darstellung des Tagesgangs wurde der zur Adresse nächstgelegene Punkt ausgewertet.

Tabelle 1. Thermisches Empfinden entsprechend der Physiologisch Äquivalenten Temperatur PET. Nach VDI 3787 Blatt 2. Lesebeispiel: bei einer PET von 32°C empfindet ein gesunder Mensch eine moderate Wärmebelastung. Die Umgebung wird als warm empfunden.

PET [°C]	Thermisches Empfinden	Belastung
PET > 41°C	Sehr heiß	Extrem starke Wärmebelastung
35°C < PET < 41°C	Heiß	Starke Wärmebelastung
29°C < PET < 35°C	Warm	Moderate Wärmebelastung
23°C < PET < 29°C	Leicht warm	Leichte Wärmebelastung
18°C < PET < 23°C	Komfortabel (neutral)	Keine thermische Belastung
13°C < PET < 18°C	Leicht kühl	Leichte Kältebelastung
8°C < PET < 13°C	Kühl	Moderate Kältebelastung
4°C < PET < 8°C	Kalt	Starke Kältebelastung
PET < 4°C	Sehr kalt	Extrem starke Kältebelastung

2 Maintal

Tabelle 2. Orte der Belastungsanalyse in Maintal.

Kategorie	Straße	Haus- nummer	Stadtteil	Stadt	Hitzebelastung (PET)	
					Normaler Sommer- tag	Heißer Sommer- tag
Kita	Vilbeler Straße	3	Dörnigheim	Maintal	33.7°C	48.3°C
Kita	Zimmerseestraße	38	Bischofsheim	Maintal	40.0°C	47.7°C
Kita	Moosburger Weg	12	Hochstadt	Maintal	34.8°C	46.8°C
Kita	Ascher Straße	62	Dörnigheim	Maintal	31.9°C	46.5°C
Kita	Rhönstraße	31	Bischofsheim	Maintal	35.0°C	46.4°C
Kita	Bücherweg	19	Hochstadt	Maintal	38.8°C	46.4°C
Kita	Siemensallee	4	Dörnigheim	Maintal	35.6°C	46.0°C
Kita	Hermann-Löns-Straße	11a	Dörnigheim	Maintal	37.7°C	45.7°C
Kita	Gänsseestraße	3	Bischofsheim	Maintal	36.3°C	45.5°C
Kita	Berger Straße	33	Bischofsheim	Maintal	38.6°C	45.4°C
Kita	Ludwig-Uhland-Straße	15	Bischofsheim	Maintal	35.8°C	45.3°C
Kita	Bahnhofstraße	59	Dörnigheim	Maintal	30.8°C	45.0°C
Kita	Rhönstraße	2	Bischofsheim	Maintal	34.8°C	44.8°C
Kita	Ahornweg	4	Hochstadt	Maintal	33.3°C	44.6°C
Kita	Eichenheege	8a	Dörnigheim	Maintal	35.1°C	44.1°C
Kita	Kilianstädter Straße	1	Wachenbuchhen	Maintal	34.7°C	44.0°C
Kita	Eichendorffstraße	16	Dörnigheim	Maintal	34.3°C	43.9°C
Kita	Altkönigstraße	25	Hochstadt	Maintal	33.0°C	43.8°C
Kita	Wingertstraße	28	Dörnigheim	Maintal	30.3°C	42.8°C
Kita	Schillerstraße	9	Bischofsheim	Maintal	19.5°C	26.4°C
Grundschule	Ascher Straße	60	Dörnigheim	Maintal	32.3°C	49.8°C
Grundschule	Waldstraße	3	Bischofsheim	Maintal	35.7°C	46.5°C
Grundschule	Bücherweg	19	Hochstadt	Maintal	38.8°C	46.4°C

Kategorie	Straße	Haus- nummer	Stadtteil	Stadt	Hitzebelastung (PET)	
					Normaler Sommer- tag	Heißer Sommer- tag
Grundschule	Mittelbacher Straße	60	Wachenbuchen	Maintal	36.6°C	45.9°C
Grundschule	Goethestraße	61	Bischofsheim	Maintal	18.9°C	25.9°C
Grundschule	Siemensallee	6	Dörnigheim	Maintal	17.4°C	25.0°C
Spielplatz	Schillerstraße		Bischofsheim	Maintal	40.0°C	50.2°C
Spielplatz	Dörnigheimer Weg		Bischofsheim	Maintal	44.8°C	49.9°C
Spielplatz	Rhönstraße		Bischofsheim	Maintal	37.4°C	48.7°C
Spielplatz	Östliche Mainwiesen		Dörnigheim	Maintal	37.8°C	48.0°C
Spielplatz	Fechenheimer Weg		Bischofsheim	Maintal	39.2°C	48.0°C
Spielplatz	Bachstraße		Wachenbuchen	Maintal	44.1°C	47.2°C
Spielplatz	Westendstraße		Dörnigheim	Maintal	32.4°C	46.9°C
Spielplatz	Bolzplatz am Frauenhain		Dörnigheim	Maintal	39.0°C	46.9°C
Spielplatz	Moosburger Weg		Dörnigheim	Maintal	35.2°C	46.8°C
Spielplatz	Brucknerstraße		Wachenbuchen	Maintal	31.9°C	46.6°C
Spielplatz	Bolzplatz Festplatz Wachenbuchen		Wachenbuchen	Maintal	38.5°C	46.2°C
Spielplatz	Waldspielplatz		Hochstadt	Maintal	42.7°C	46.1°C
Spielplatz	Hasenpfad		Bischofsheim	Maintal	38.5°C	46.0°C
Spielplatz	Bolzplatz am Sportplatz FC Hochstadt		Hochstadt	Maintal	38.4°C	45.3°C
Spielplatz	Hermann-Löns-Straße		Dörnigheim	Maintal	34.7°C	45.1°C
Spielplatz	Goethestraße/Flugzeug spielplatz		Bischofsheim	Maintal	34.7°C	44.8°C
Spielplatz	Dicke Buche		Dörnigheim	Maintal	39.1°C	44.3°C
Spielplatz	Weides		Hochstadt	Maintal	34.7°C	44.3°C
Spielplatz	Mainfähre		Dörnigheim	Maintal	33.2°C	43.9°C

Kategorie	Straße	Haus- nummer	Stadtteil	Stadt	Hitzebelastung (PET)	
					Normaler Sommer- tag	Heißer Sommer- tag
Spielplatz	Eugen-Kaiser-Ring		Bischofsheim	Maintal	31.5°C	43.6°C
Spielplatz	Bolzplatz am Festplatz		Hochstadt	Maintal	40.9°C	43.3°C
Spielplatz	Gravensteiner Straße		Hochstadt	Maintal	34.1°C	42.8°C
Spielplatz	Rathaus Hochstadt		Hochstadt	Maintal	31.1°C	42.6°C
Spielplatz	Brüder-Grimm-Straße		Dörnigheim	Maintal	18.7°C	27.1°C
Spielplatz	Luisantring		Hochstadt	Maintal	17.9°C	25.1°C
Spielplatz	Herbert-Belser-Ring		Dörnigheim	Maintal	17.7°C	24.8°C
Jugend- zentrum	Bertha-von-Suttner- Weg	2	Bischofsheim	Maintal	41.2°C	50.6°C
Jugend- zentrum	Hermann-Löns-Straße	2a	Dörnigheim	Maintal	35.1°C	46.9°C
Jugend- zentrum	Wallgraben	4	Hochstadt	Maintal	35.4°C	46.7°C
Jugend- zentrum	Kilianstädter Straße	1a	Wachenbuchen	Maintal	33.5°C	46.7°C
Jugend- zentrum	Ascher Straße	62	Dörnigheim	Maintal	31.9°C	46.5°C
Sportplatz			Wachenbuchen	Maintal	39.4°C	44.8°C
Sportplatz	Fechenheimer Weg	70	Bischofsheim	Maintal	39.8°C	44.7°C
Sportplatz	Wilhelmsbader Straße	48	Dörnigheim	Maintal	33.4°C	44.2°C
Sportplatz			Hochstadt	Maintal	39.6°C	43.9°C
Turnhalle	Mittelbucher Straße	60	Wachenbuchen	Maintal	36.6°C	45.9°C
Kirche	Alt Bischofsheim	17	Bischofsheim	Maintal	41.9°C	48.9°C
Kirche	Klosterhofstraße	6a	Hochstadt	Maintal	34.4°C	47.2°C
Kirche	Rhönstraße		Bischofsheim	Maintal	32.0°C	47.1°C
Kirche	Am Kirchberg	2	Hochstadt	Maintal	35.5°C	46.1°C
Kirche	Eichendorffstraße	14	Dörnigheim	Maintal	37.4°C	45.3°C

Kategorie	Straße	Haus- nummer	Stadtteil	Stadt	Hitzebelastung (PET)	
					Normaler Sommer- tag	Heißer Sommer- tag
Kirche	Hasengasse	42	Dörnigheim	Maintal	30.7°C	45.1°C
Kirche	Kirchgasse	20	Dörnigheim	Maintal	30.4°C	42.8°C
Kirche	Kirchhofstraße	1	Wachenbuchen	Maintal	32.2°C	41.5°C
Bürgerhaus	Dörnigheimer Weg	21	Bischofsheim	Maintal	34.9°C	45.7°C
Bürgerhaus	Schulstraße	13	Wachenbuchen	Maintal	33.6°C	44.6°C
Bürgerhaus	Ringstraße Süd	21	Hochstadt	Maintal	33.2°C	42.5°C
Marktplatz			Bischofsheim	Maintal	40.0°C	48.8°C
Marktplatz			Dörnigheim	Maintal	36.2°C	47.1°C
Marktplatz			Hochstadt	Maintal	33.2°C	42.4°C
Altersheim	Am Frauenstück	3	Bischofsheim	Maintal	38.6°C	45.6°C
Altersheim	Am Frauenstück	3	Bischofsheim	Maintal	38.6°C	45.6°C
Altersheim	Konrad-Höhl-Straße	6	Hochstadt	Maintal	33.2°C	44.9°C
Altersheim	Eichendorffstraße	7	Dörnigheim	Maintal	32.9°C	44.2°C
Altersheim	Wingertstraße	128	Dörnigheim	Maintal	29.4°C	43.0°C

2.1 Kita

Größte Hitzebelastung, PET				
Kategorie	Straße	Kommune	Normaler Sommertag	Heißer Sommertag
Kita	Vilbeler Straße	Maintal	33.7°C	48.3°C

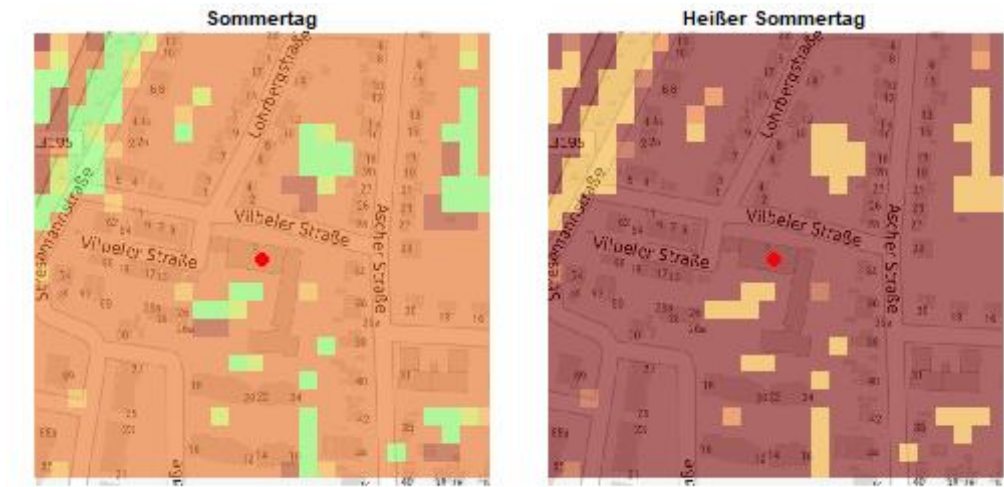


Abbildung 1. Kita Vilbeler Straße Dörnigheim mit PET von 15 Uhr. Links: PET am Sommertag. Rechts: PET am heißen Sommertag. Die Lage des Standorts ist mit dem roten Punkt in der Karte eingetragen. Kartendarstellung: © BKG, 2024.

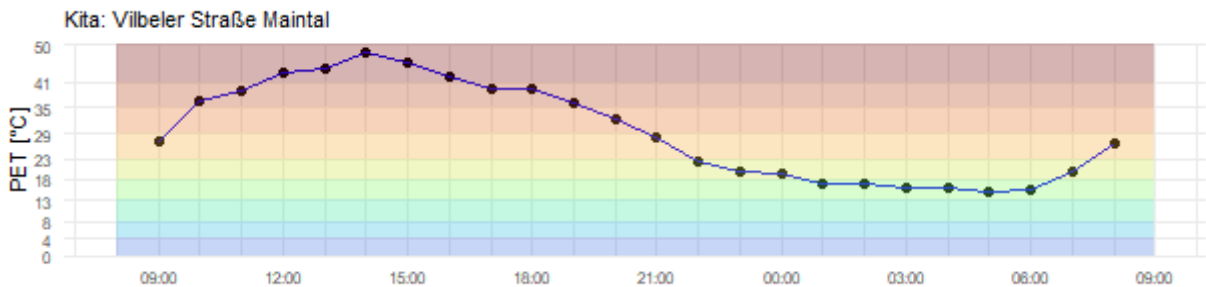


Abbildung 2. Tagesgang der Hitzebelastung PET während des heißen Sommertags am Standort mit Koordinate (UTM32, Rechtswert, Hochwert): 487933, 5554142.

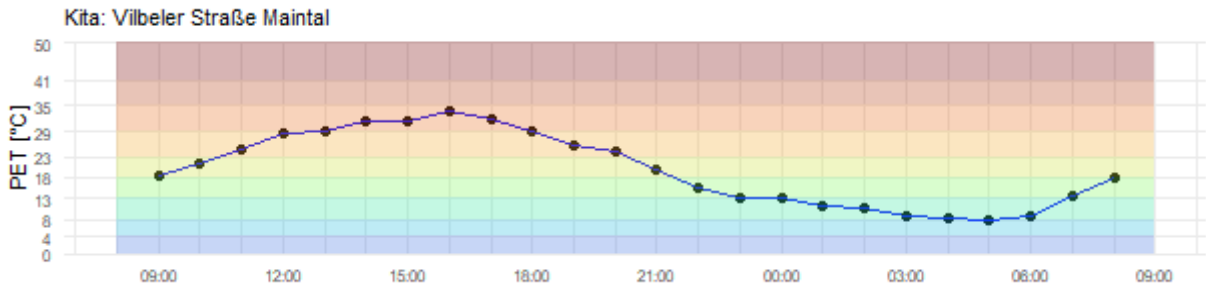


Abbildung 3. Tagesgang der Hitzebelastung PET während des normalen Sommertags am Standort mit Koordinate (UTM32, Rechtswert, Hochwert): 487933, 5554142.

Größte Hitzebelastung, PET				
Kategorie	Straße	Kommune	Normaler Sommertag	Heißer Sommertag
Kita	Zimmerseestraße	Maintal	40.0°C	47.7°C



Abbildung 4. Kita Zimmerseestraße Bischofsheim mit PET von 15 Uhr. Links: PET am Sommertag. Rechts: PET am heißen Sommertag. Die Lage des Standorts ist mit dem roten Punkt in der Karte eingetragen. Kartendarstellung: © BKG, 2024.

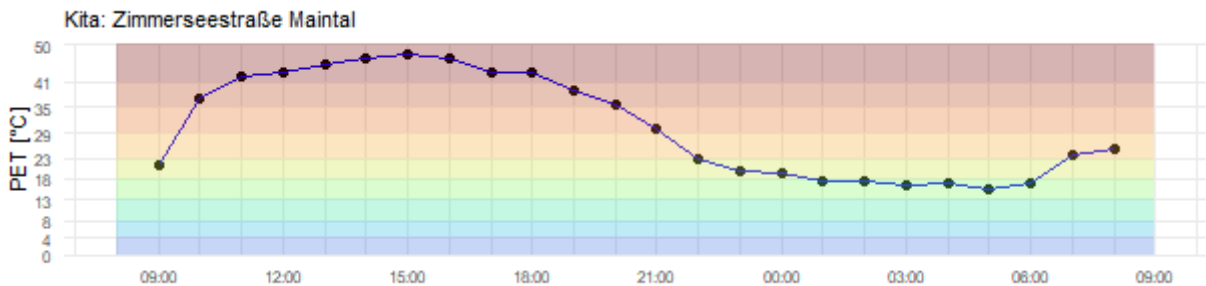


Abbildung 5. Tagesgang der Hitzebelastung PET während des heißen Sommertags am Standort mit Koordinate (UTM32, Rechtswert, Hochwert): 485962, 5554816.

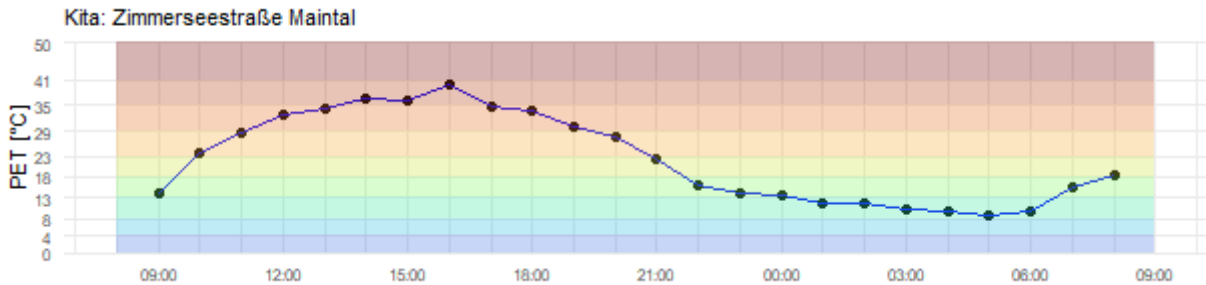


Abbildung 6. Tagesgang der Hitzebelastung PET während des normalen Sommertags am Standort mit Koordinate (UTM32, Rechtswert, Hochwert): 485962, 5554816.

Größte Hitzebelastung, PET				
Kategorie	Straße	Kommune	Normaler Sommertag	Heißer Sommertag
Kita	Moosburger Weg	Maintal	34.8°C	46.8°C

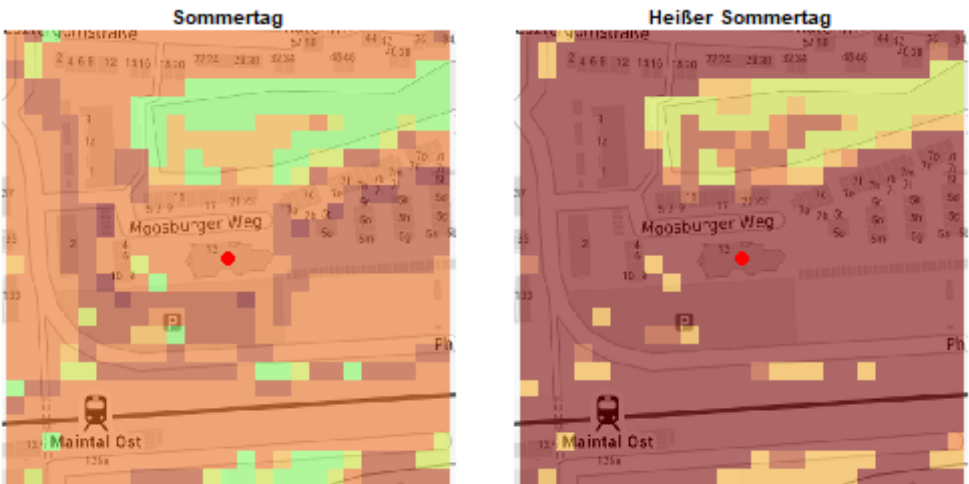


Abbildung 7. Kita Moosburger Weg Hochstadt mit PET von 15 Uhr. Links: PET am Sommertag. Rechts: PET am heißen Sommertag. Die Lage des Standorts ist mit dem roten Punkt in der Karte eingetragen. Kartendarstellung: © BKG, 2024.

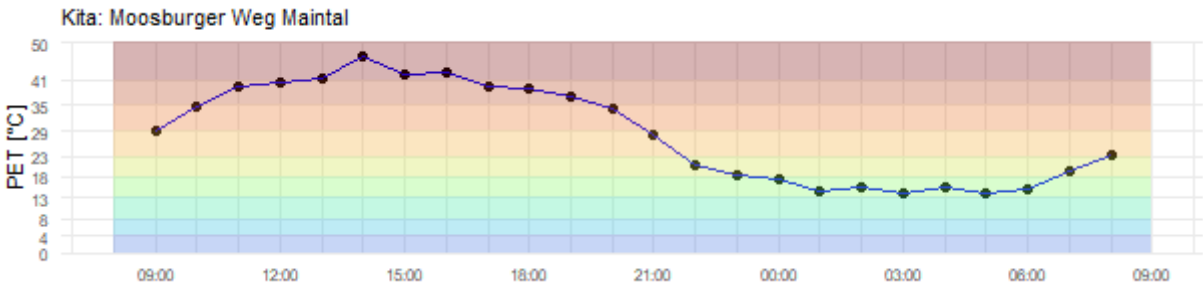


Abbildung 8. Tagesgang der Hitzebelastung PET während des heißen Sommertags am Standort mit Koordinate (UTM32, Rechtswert, Hochwert): 488408, 5554557.

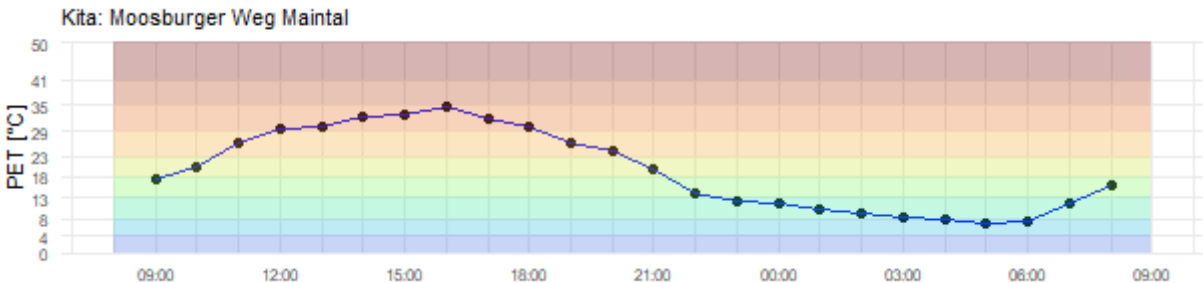


Abbildung 9. Tagesgang der Hitzebelastung PET während des normalen Sommertags am Standort mit Koordinate (UTM32, Rechtswert, Hochwert): 488408, 5554557.

Größte Hitzebelastung, PET				
Kategorie	Straße	Kommune	Normaler Sommertag	Heißer Sommertag
Kita	Ascher Straße	Maintal	31.9°C	46.5°C

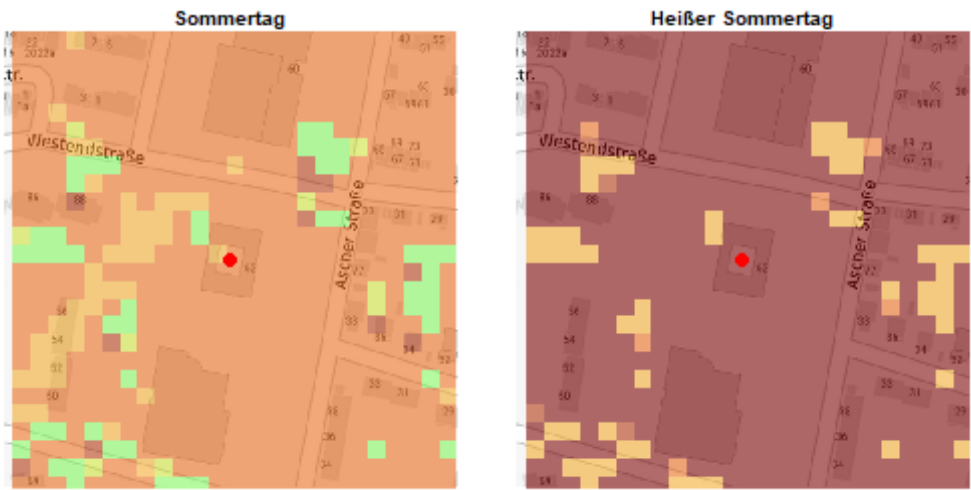


Abbildung 10. Kita Ascher Straße Dörnigheim mit PET von 15 Uhr. Links: PET am Sommertag. Rechts: PET am heißen Sommertag. Die Lage des Standorts ist mit dem roten Punkt in der Karte eingetragen. Kartendarstellung: © BKG, 2024.

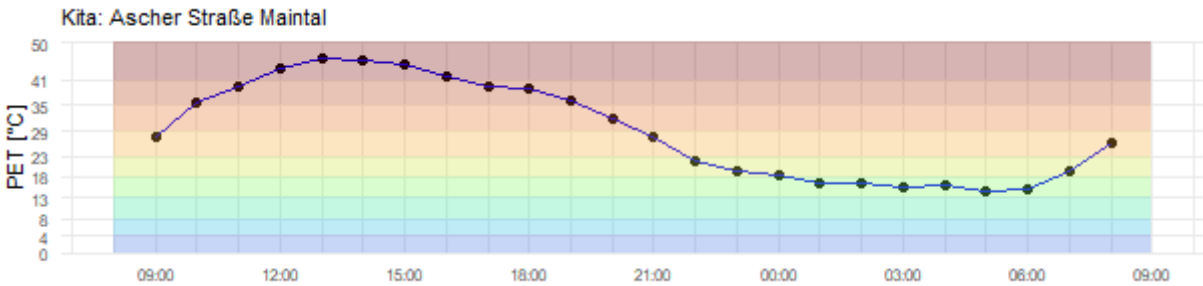


Abbildung 11. Tagesgang der Hitzebelastung PET während des heißen Sommertags am Standort mit Koordinate (UTM32, Rechtswert, Hochwert): 487906, 5553780.

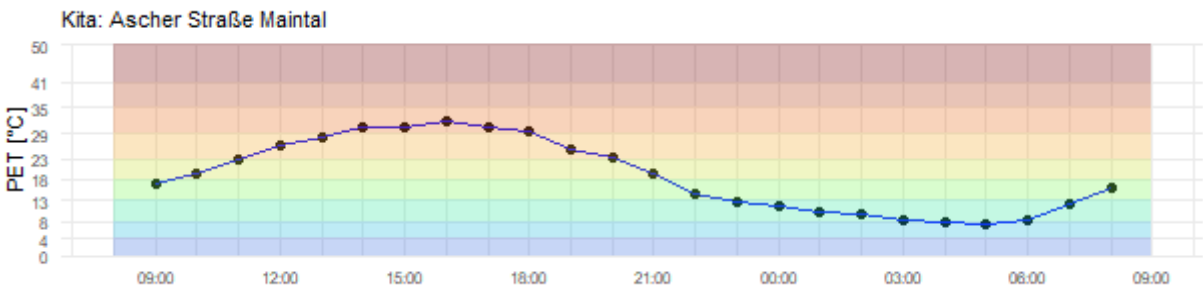


Abbildung 12. Tagesgang der Hitzebelastung PET während des normalen Sommertags am Standort mit Koordinate (UTM32, Rechtswert, Hochwert): 487906, 5553780.

Größte Hitzebelastung, PET				
Kategorie	Straße	Kommune	Normaler Sommertag	Heißer Sommertag
Kita	Bücherweg	Maintal	38.8°C	46.4°C

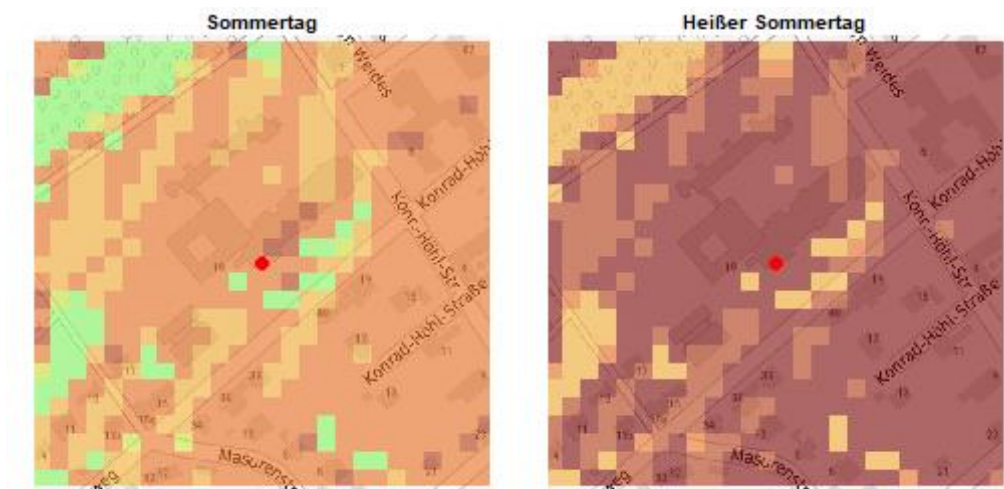


Abbildung 13. Kita Bücherweg Hochstadt mit PET von 15 Uhr. Links: PET am Sommertag. Rechts: PET am heißen Sommertag. Die Lage des Standorts ist mit dem roten Punkt in der Karte eingetragen. Kartendarstellung: © BKG, 2024.

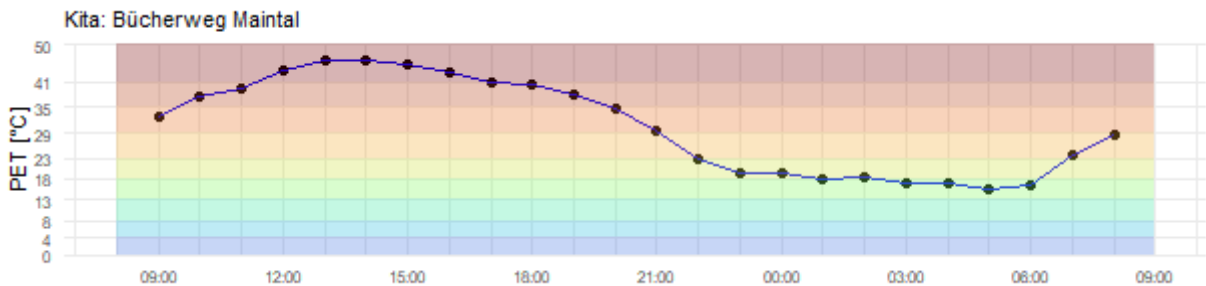


Abbildung 14. Tagesgang der Hitzebelastung PET während des heißen Sommertags am Standort mit Koordinate (UTM32, Rechtswert, Hochwert): 488573, 5556214.

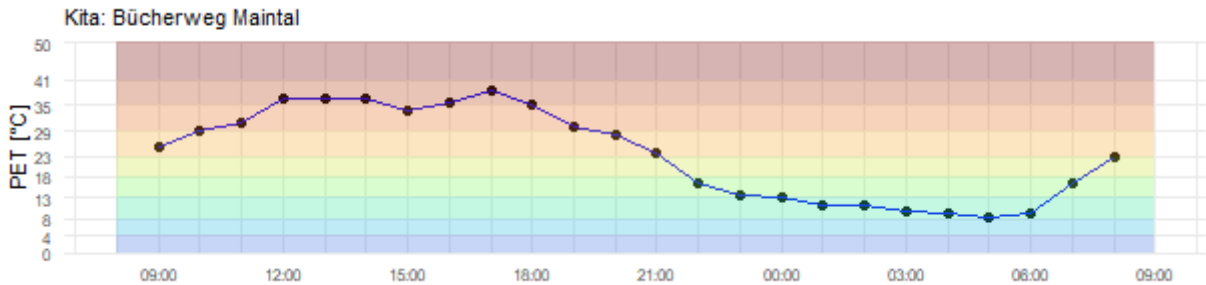


Abbildung 15. Tagesgang der Hitzebelastung PET während des normalen Sommertags am Standort mit Koordinate (UTM32, Rechtswert, Hochwert): 488573, 5556214.

Größte Hitzebelastung, PET				
Kategorie	Straße	Kommune	Normaler Sommertag	Heißer Sommertag
Kita	Rhönstraße	Maintal	35.0°C	46.4°C



Abbildung 16. Kita Rhönstraße Bischofsheim mit PET von 15 Uhr. Links: PET am Sommertag. Rechts: PET am heißen Sommertag. Die Lage des Standorts ist mit dem roten Punkt in der Karte eingetragen. Kartendarstellung: © BKG, 2024.

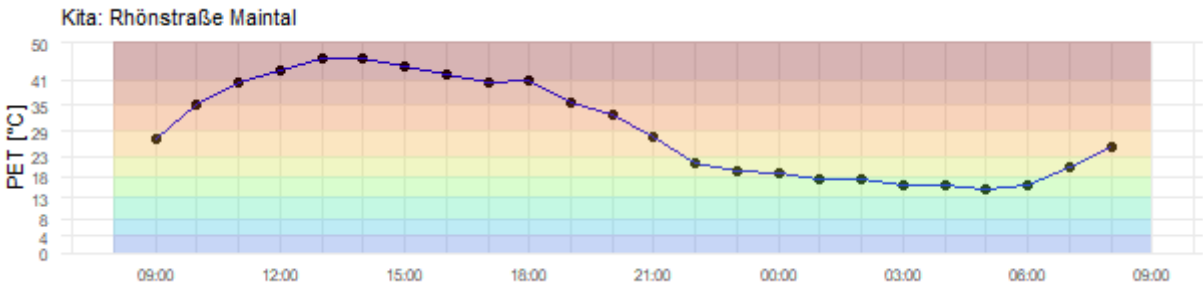


Abbildung 17. Tagesgang der Hitzebelastung PET während des heißen Sommertags am Standort mit Koordinate (UTM32, Rechtswert, Hochwert): 485654, 5554870.

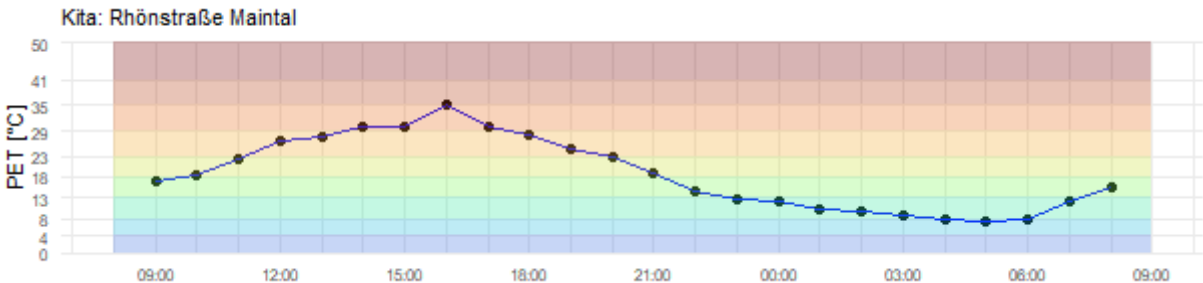


Abbildung 18. Tagesgang der Hitzebelastung PET während des normalen Sommertags am Standort mit Koordinate (UTM32, Rechtswert, Hochwert): 485654, 5554870.

Größte Hitzebelastung, PET				
Kategorie	Straße	Kommune	Normaler Sommertag	Heißer Sommertag
Kita	Siemensallee	Maintal	35.6°C	46.0°C

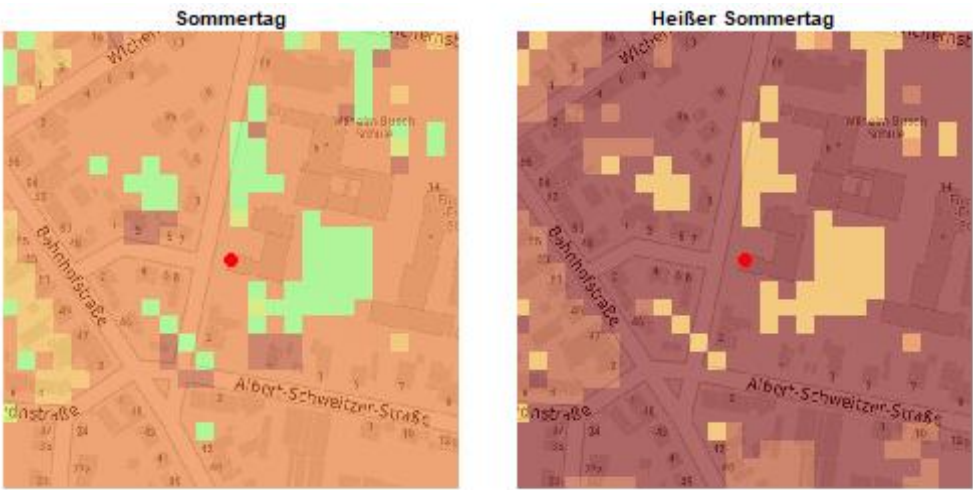


Abbildung 19. Kita Siemensallee Dörnigheim mit PET von 15 Uhr. Links: PET am Sommertag. Rechts: PET am heißen Sommertag. Die Lage des Standorts ist mit dem roten Punkt in der Karte eingetragen. Kartendarstellung: © BKG, 2024.

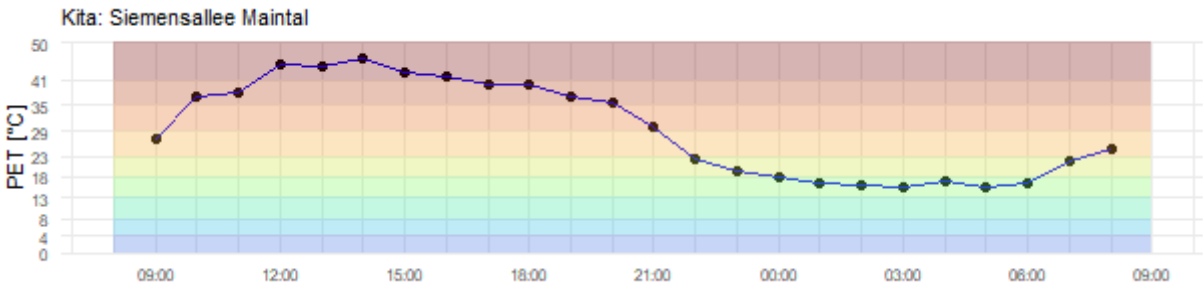


Abbildung 20. Tagesgang der Hitzebelastung PET während des heißen Sommertags am Standort mit Koordinate (UTM32, Rechtswert, Hochwert): 488694, 5553780.

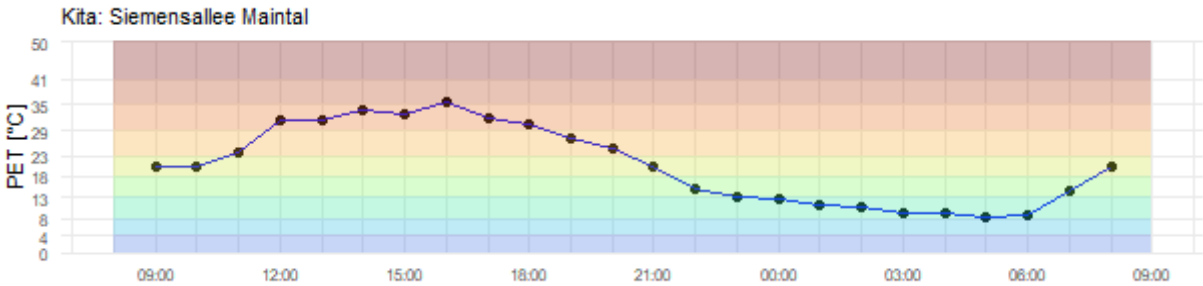


Abbildung 21. Tagesgang der Hitzebelastung PET während des normalen Sommertags am Standort mit Koordinate (UTM32, Rechtswert, Hochwert): 488694, 5553780.

Größte Hitzebelastung, PET				
Kategorie	Straße	Kommune	Normaler Sommertag	Heißer Sommertag
Kita	Hermann-Löns-Straße	Maintal	37.7°C	45.7°C

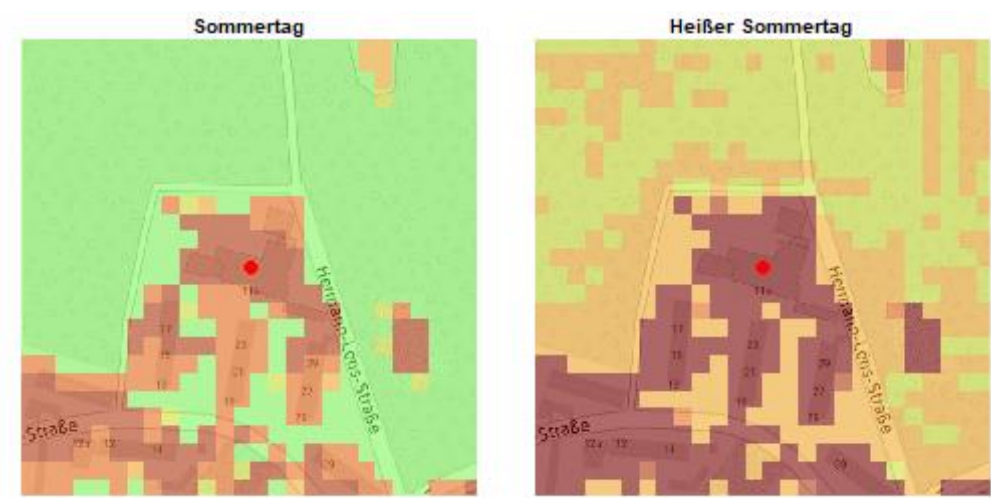


Abbildung 22. Kita Hermann-Löns-Straße Dörnigheim mit PET von 15 Uhr. Links: PET am Sommertag. Rechts: PET am heißen Sommertag. Die Lage des Standorts ist mit dem roten Punkt in der Karte eingetragen. Kartendarstellung: © BKG, 2024.

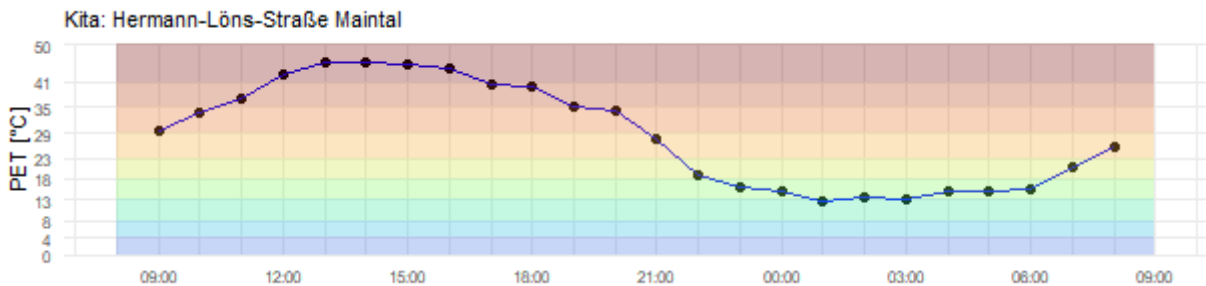


Abbildung 23. Tagesgang der Hitzebelastung PET während des heißen Sommertags am Standort mit Koordinate (UTM32, Rechtswert, Hochwert): 489633, 5553998.

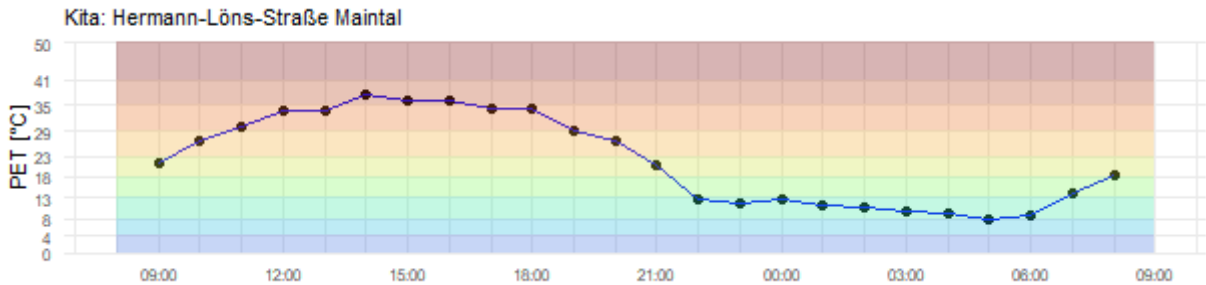


Abbildung 24. Tagesgang der Hitzebelastung PET während des normalen Sommertags am Standort mit Koordinate (UTM32, Rechtswert, Hochwert): 489633, 5553998.

Größte Hitzebelastung, PET				
Kategorie	Straße	Kommune	Normaler Sommertag	Heißer Sommertag
Kita	Gänsseestraße	Maintal	36.3°C	45.5°C

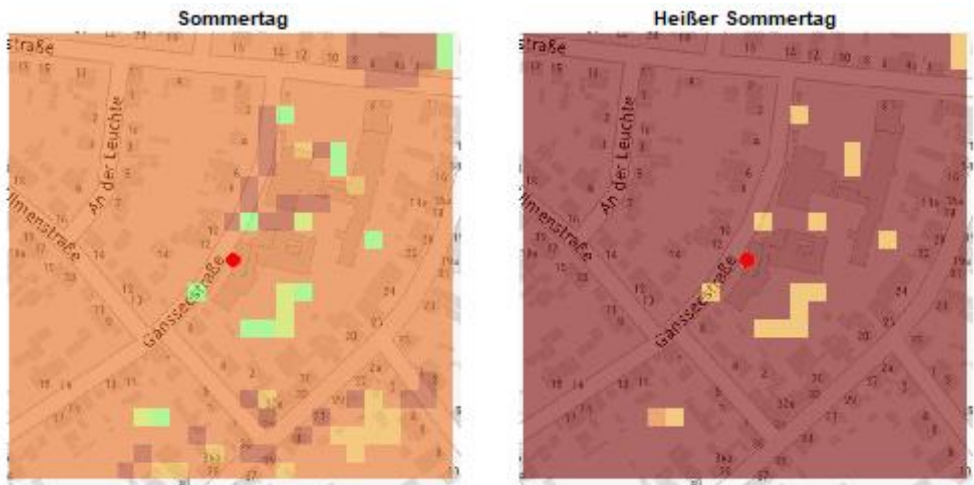


Abbildung 25. Kita Gänsseestraße Bischofsheim mit PET von 15 Uhr. Links: PET am Sommertag. Rechts: PET am heißen Sommertag. Die Lage des Standorts ist mit dem roten Punkt in der Karte eingetragen. Kartendarstellung: © BKG, 2024.

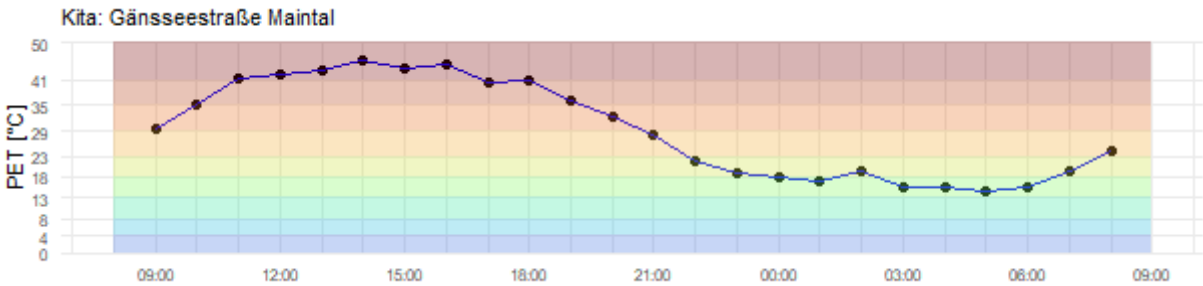


Abbildung 26. Tagesgang der Hitzebelastung PET während des heißen Sommertags am Standort mit Koordinate (UTM32, Rechtswert, Hochwert): 485679, 5555252.

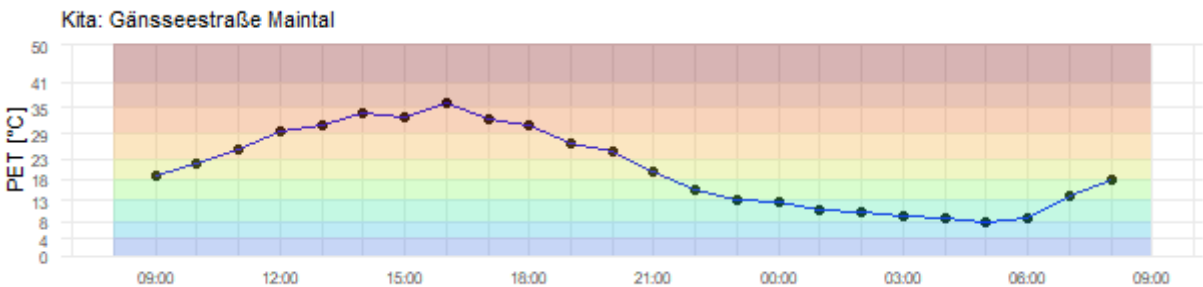


Abbildung 27. Tagesgang der Hitzebelastung PET während des normalen Sommertags am Standort mit Koordinate (UTM32, Rechtswert, Hochwert): 485679, 5555252.

Größte Hitzebelastung, PET				
Kategorie	Straße	Kommune	Normaler Sommertag	Heißer Sommertag
Kita	Berger Straße	Maintal	38.6°C	45.4°C



Abbildung 28. Kita Berger Straße Bischofsheim mit PET von 15 Uhr. Links: PET am Sommertag. Rechts: PET am heißen Sommertag. Die Lage des Standorts ist mit dem roten Punkt in der Karte eingetragen. Kartendarstellung: © BKG, 2024.

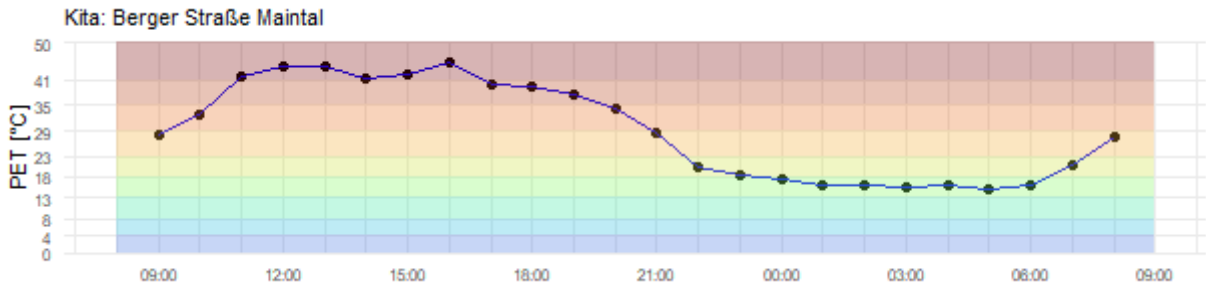


Abbildung 29. Tagesgang der Hitzebelastung PET während des heißen Sommertags am Standort mit Koordinate (UTM32, Rechtswert, Hochwert): 486116, 5555984.

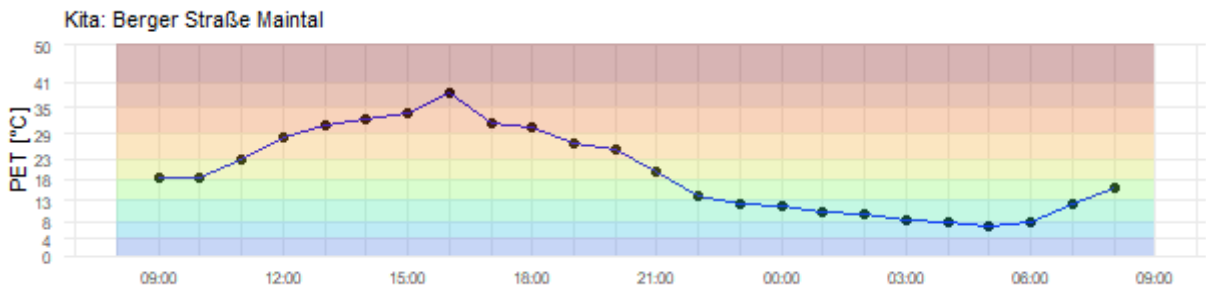


Abbildung 30. Tagesgang der Hitzebelastung PET während des normalen Sommertags am Standort mit Koordinate (UTM32, Rechtswert, Hochwert): 486116, 5555984.

Größte Hitzebelastung, PET				
Kategorie	Straße	Kommune	Normaler Sommertag	Heißer Sommertag
Kita	Ludwig-Uhland-Straße	Maintal	35.8°C	45.3°C

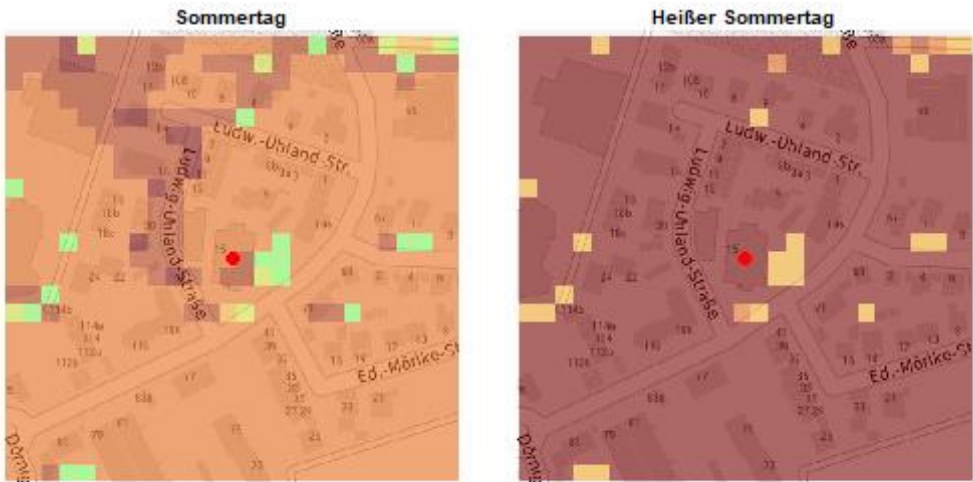


Abbildung 31. Kita Ludwig-Uhland-Straße Bischofsheim mit PET von 15 Uhr. Links: PET am Sommertag. Rechts: PET am heißen Sommertag. Die Lage des Standorts ist mit dem roten Punkt in der Karte eingetragen. Kartendarstellung: © BKG, 2024.

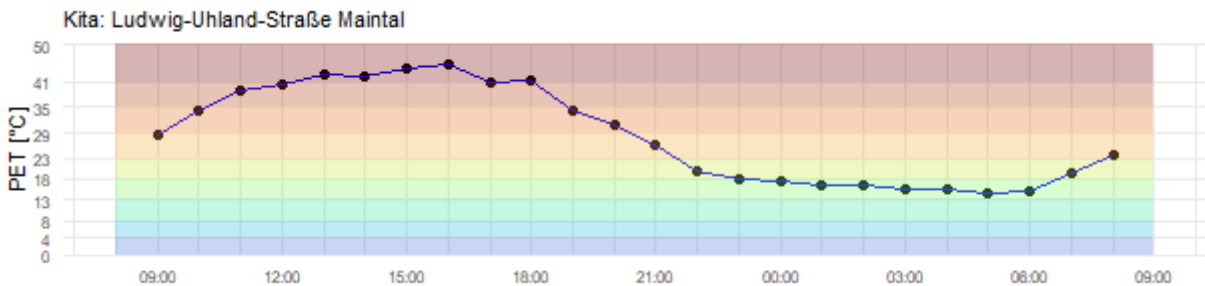


Abbildung. Tagesgang der Hitzebelastung PET während des heißen Sommertags am Standort mit Koordinate (UTM32, Rechtswert, Hochwert): 486830, 5555134.

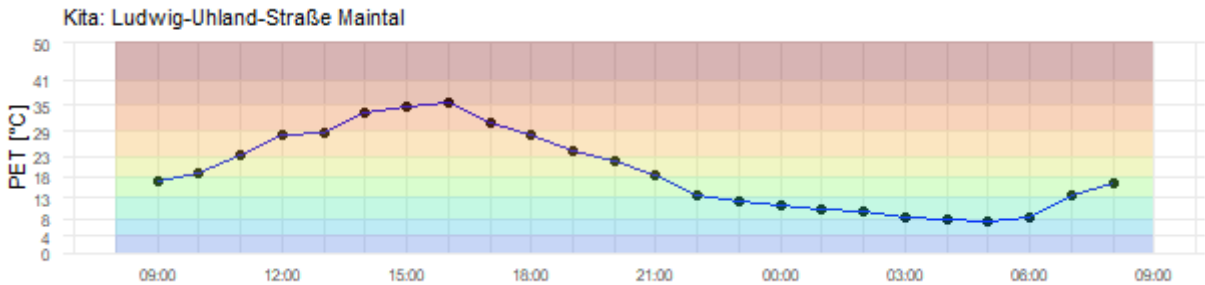


Abbildung 32. Tagesgang der Hitzebelastung PET während des normalen Sommertags am Standort mit Koordinate (UTM32, Rechtswert, Hochwert): 486830, 5555134.

Größte Hitzebelastung, PET				
Kategorie	Straße	Kommune	Normaler Sommertag	Heißer Sommertag
Kita	Bahnhofstraße	Maintal	30.8°C	45.0°C

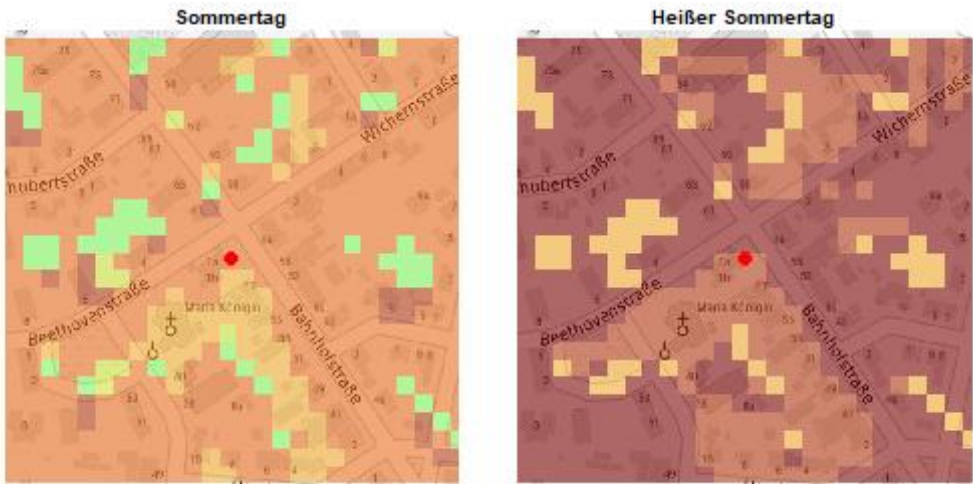


Abbildung 33. Kita Bahnhofstraße Dörnigheim mit PET von 15 Uhr. Links: PET am Sommertag. Rechts: PET am heißen Sommertag. Die Lage des Standorts ist mit dem roten Punkt in der Karte eingetragen. Kartendarstellung: © BKG, 2024.

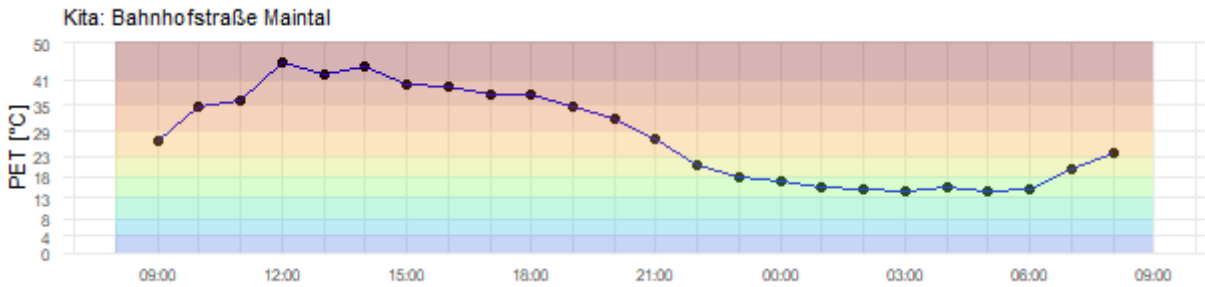


Abbildung 34. Tagesgang der Hitzebelastung PET während des heißen Sommertags am Standort mit Koordinate (UTM32, Rechtswert, Hochwert): 488551, 5553825.

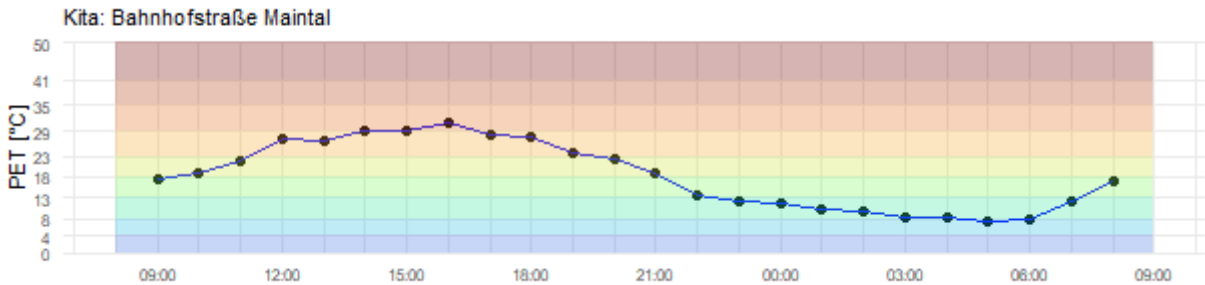


Abbildung 35. Tagesgang der Hitzebelastung PET während des normalen Sommertags am Standort mit Koordinate (UTM32, Rechtswert, Hochwert): 488551, 5553825.

Größte Hitzebelastung, PET				
Kategorie	Straße	Kommune	Normaler Sommertag	Heißer Sommertag
Kita	Rhönstraße	Maintal	34.8°C	44.8°C



Abbildung 36. Kita Rhönstraße Bischofsheim mit PET von 15 Uhr. Links: PET am Sommertag. Rechts: PET am heißen Sommertag. Die Lage des Standorts ist mit dem roten Punkt in der Karte eingetragen. Kartendarstellung: © BKG, 2024.

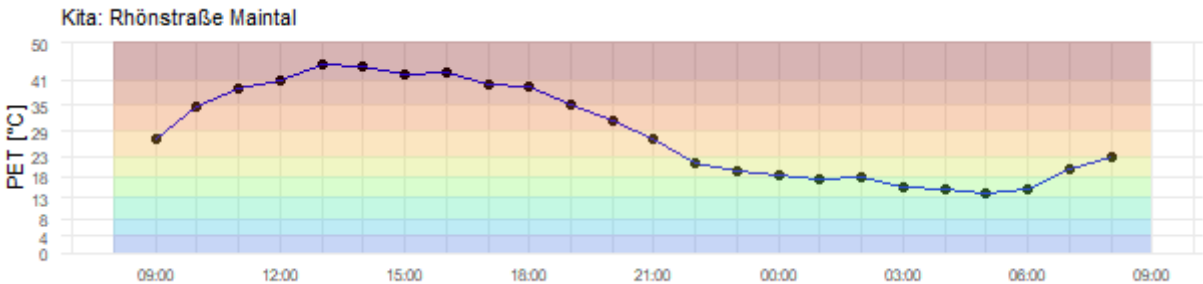


Abbildung 37. Tagesgang der Hitzebelastung PET während des heißen Sommertags am Standort mit Koordinate (UTM32, Rechtswert, Hochwert): 486000, 5555277.

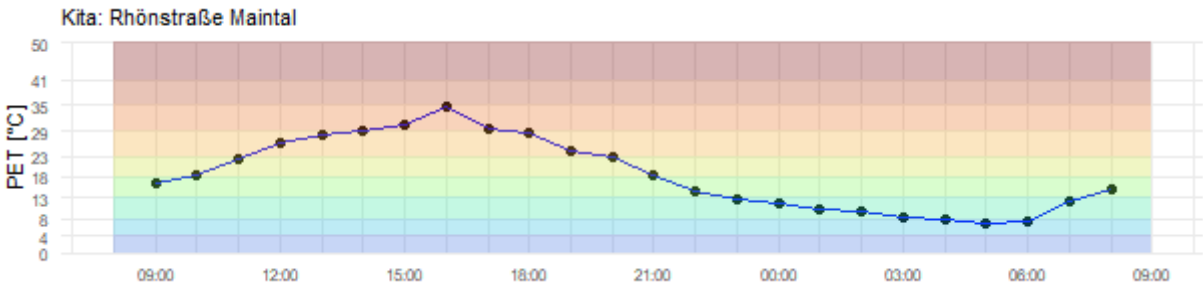


Abbildung 38. Tagesgang der Hitzebelastung PET während des normalen Sommertags am Standort mit Koordinate (UTM32, Rechtswert, Hochwert): 486000, 5555277.

Größte Hitzebelastung, PET

Kategorie	Straße	Kommune	Normaler Sommertag	Heißer Sommertag
Kita	Ahornweg	Maintal	33.3°C	44.6°C



Abbildung 39. Kita Ahornweg Hochstadt mit PET von 15 Uhr. Links: PET am Sommertag. Rechts: PET am heißen Sommertag. Die Lage des Standorts ist mit dem roten Punkt in der Karte eingetragen. Kartendarstellung: © BKG, 2024.

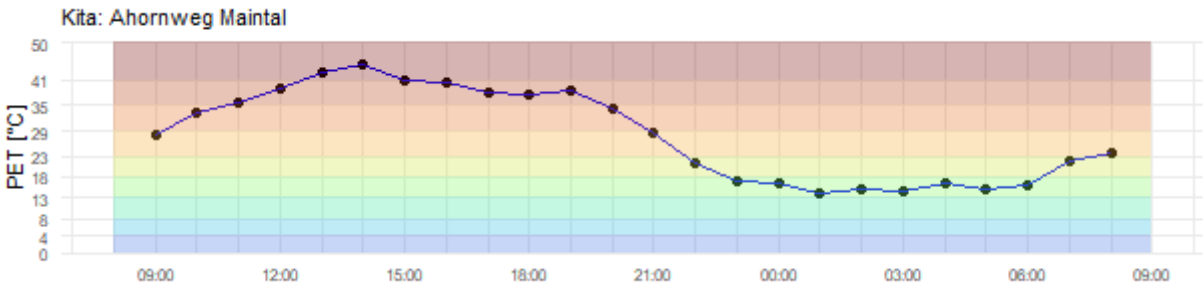


Abbildung 40. Tagesgang der Hitzebelastung PET während des heißen Sommertags am Standort mit Koordinate (UTM32, Rechtswert, Hochwert): 488447, 5555446.

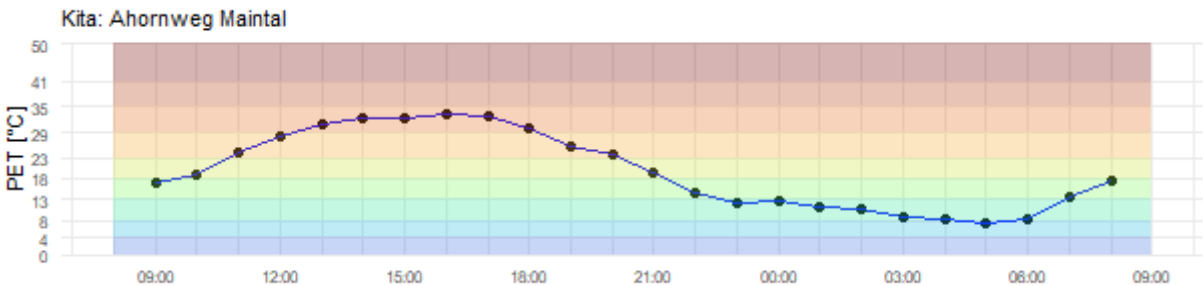


Abbildung 41. Tagesgang der Hitzebelastung PET während des normalen Sommertags am Standort mit Koordinate (UTM32, Rechtswert, Hochwert): 488447, 5555446.

Größte Hitzebelastung, PET				
Kategorie	Straße	Kommune	Normaler Sommertag	Heißer Sommertag
Kita	Eichenheege	Maintal	35.1°C	44.1°C

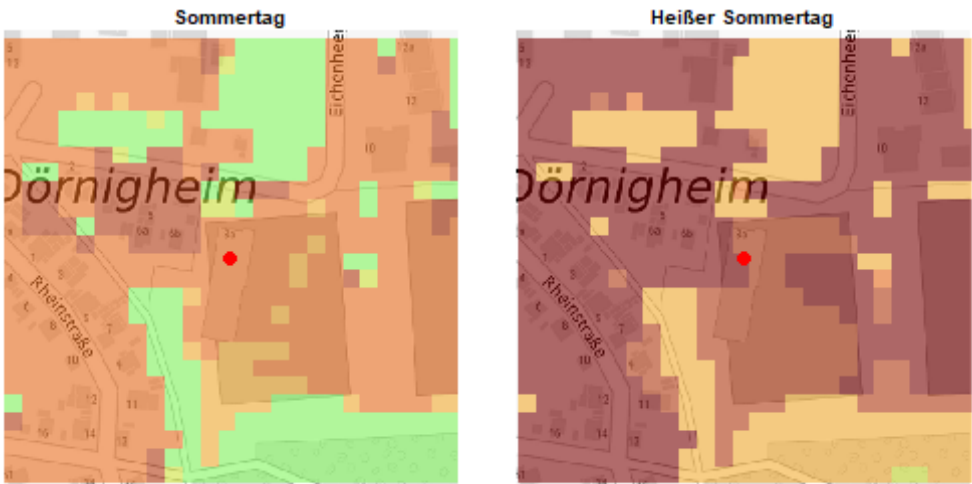


Abbildung 42. Kita Eichenheege Dörnigheim mit PET von 15 Uhr. Links: PET am Sommertag. Rechts: PET am heißen Sommertag. Die Lage des Standorts ist mit dem roten Punkt in der Karte eingetragen. Kartendarstellung: © BKG, 2024.

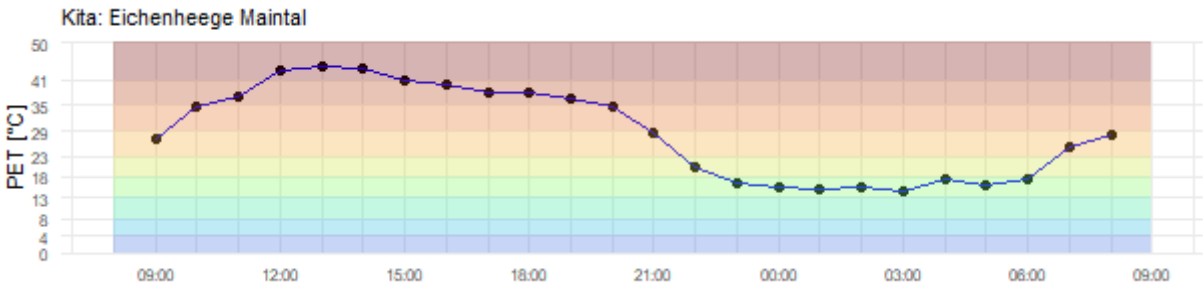


Abbildung 43. Tagesgang der Hitzebelastung PET während des heißen Sommertags am Standort mit Koordinate (UTM32, Rechtswert, Hochwert): 489010, 5554175.

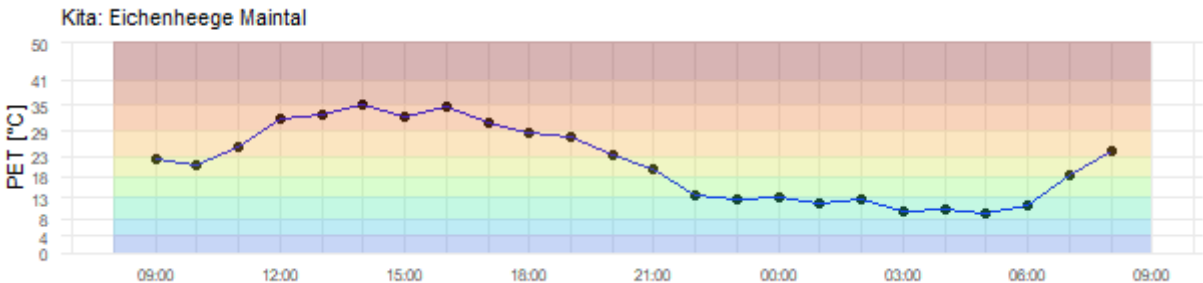


Abbildung 44. Tagesgang der Hitzebelastung PET während des normalen Sommertags am Standort mit Koordinate (UTM32, Rechtswert, Hochwert): 489010, 5554175.

Größte Hitzebelastung, PET

Kategorie	Straße	Kommune	Normaler Sommertag	Heißer Sommertag
Kita	Kilianstädter Straße	Maintal	34.7°C	44.0°C

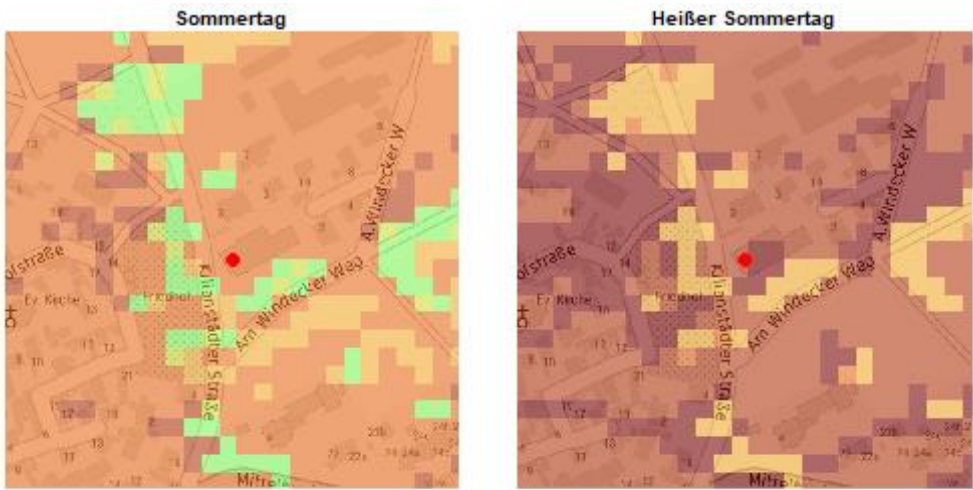


Abbildung 45- Kita Kilianstädter Straße Wachenbuchhen mit PET von 15 Uhr. Links: PET am Sommertag. Rechts: PET am heißen Sommertag. Die Lage des Standorts ist mit dem roten Punkt in der Karte eingetragen. Kartendarstellung: © BKG, 2024.

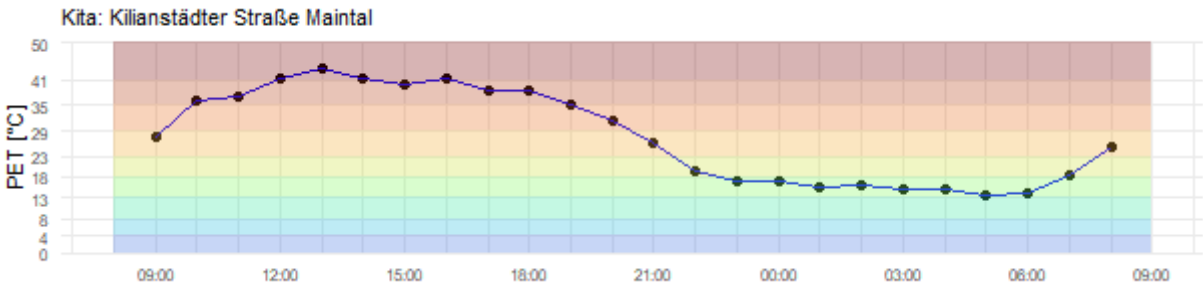


Abbildung 46. Tagesgang der Hitzebelastung PET während des heißen Sommertags am Standort mit Koordinate (UTM32, Rechtswert, Hochwert): 490041, 5557558.

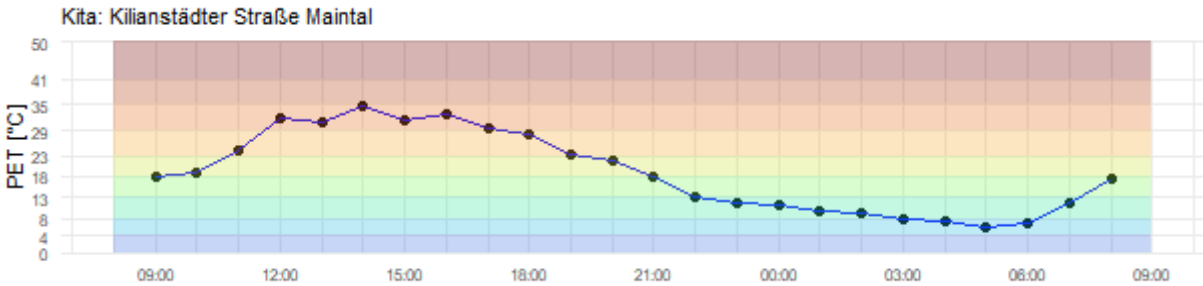


Abbildung 47. Tagesgang der Hitzebelastung PET während des normalen Sommertags am Standort mit Koordinate (UTM32, Rechtswert, Hochwert): 490041, 5557558.

Größte Hitzebelastung, PET				
Kategorie	Straße	Kommune	Normaler Sommertag	Heißer Sommertag
Kita	Eichendorffstraße	Maintal	34.3°C	43.9°C



Abbildung 48. Kita Eichendorffstraße Dörnigheim mit PET von 15 Uhr. Links: PET am Sommertag. Rechts: PET am heißen Sommertag. Die Lage des Standorts ist mit dem roten Punkt in der Karte eingetragen. Kartendarstellung: © BKG, 2024.

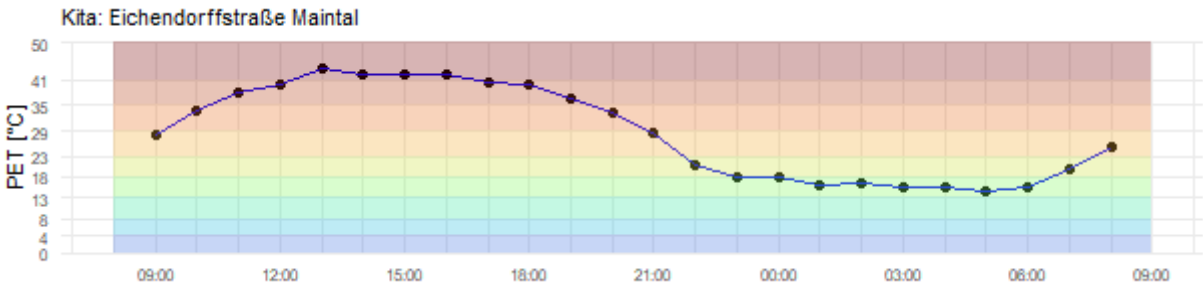


Abbildung 49. Tagesgang der Hitzebelastung PET während des heißen Sommertags am Standort mit Koordinate (UTM32, Rechtswert, Hochwert): 489273, 5553696.

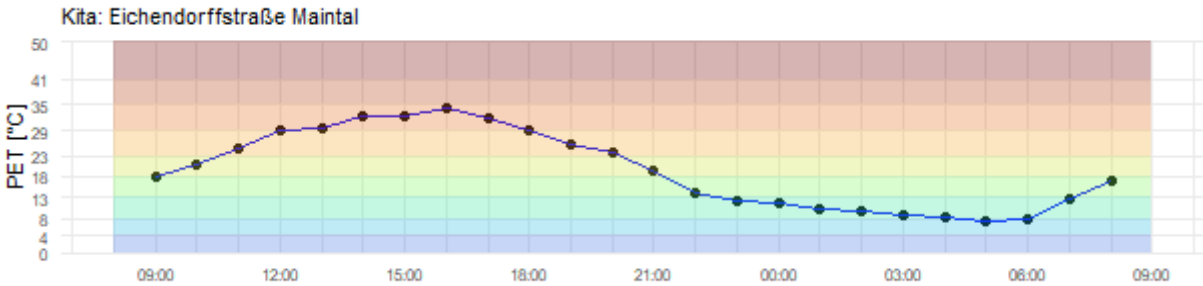


Abbildung 50. Tagesgang der Hitzebelastung PET während des normalen Sommertags am Standort mit Koordinate (UTM32, Rechtswert, Hochwert): 489273, 5553696.

Größte Hitzebelastung, PET

Kategorie	Straße	Kommune	Normaler Sommertag	Heißer Sommertag
Kita	Altkönigstraße	Maintal	33.0°C	43.8°C



Abbildung 51. Kita Altkönigstraße Hochstadt mit PET von 15 Uhr. Links: PET am Sommertag. Rechts: PET am heißen Sommertag. Die Lage des Standorts ist mit dem roten Punkt in der Karte eingetragen. Kartendarstellung: © BKG, 2024.

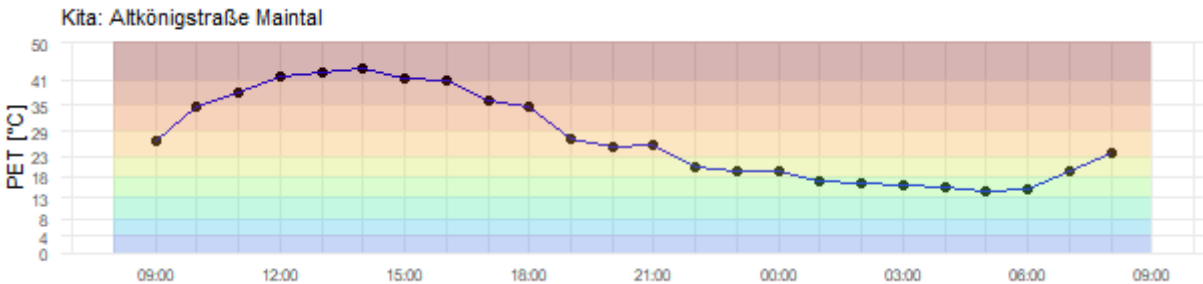


Abbildung 52. Tagesgang der Hitzebelastung PET während des heißen Sommertags am Standort mit Koordinate (UTM32, Rechtswert, Hochwert): 487691, 5555492.

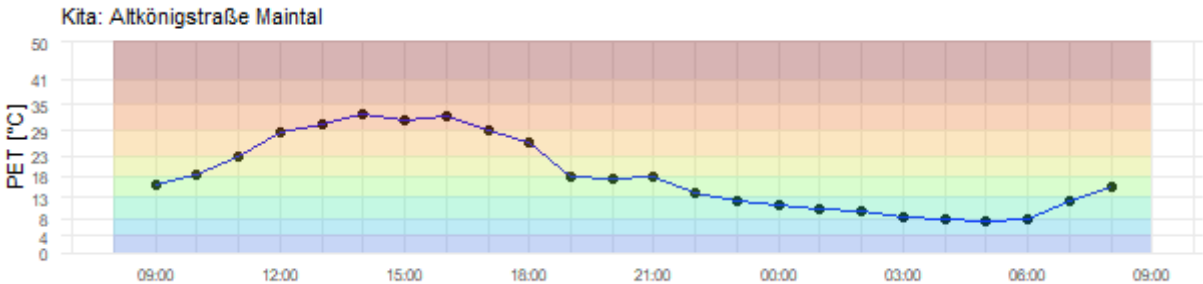


Abbildung 53. Tagesgang der Hitzebelastung PET während des normalen Sommertags am Standort mit Koordinate (UTM32, Rechtswert, Hochwert): 487691, 5555492.

Größte Hitzebelastung, PET

Kategorie	Straße	Kommune	Normaler Sommertag	Heißer Sommertag
Kita	Wingertstraße	Maintal	30.3°C	42.8°C

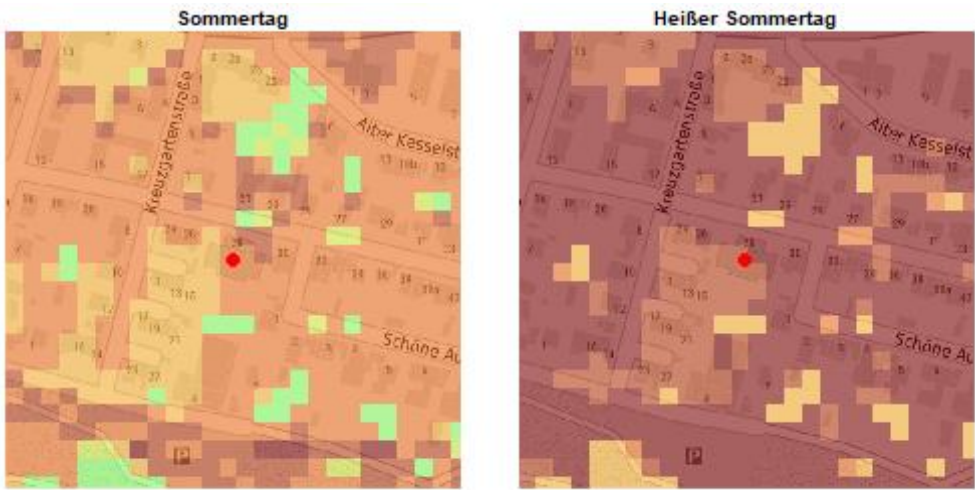


Abbildung 54. Kita Wingertstraße Dörnigheim mit PET von 15 Uhr. Links: PET am Sommertag. Rechts: PET am heißen Sommertag. Die Lage des Standorts ist mit dem roten Punkt in der Karte eingetragen. Kartendarstellung: © BKG, 2024.

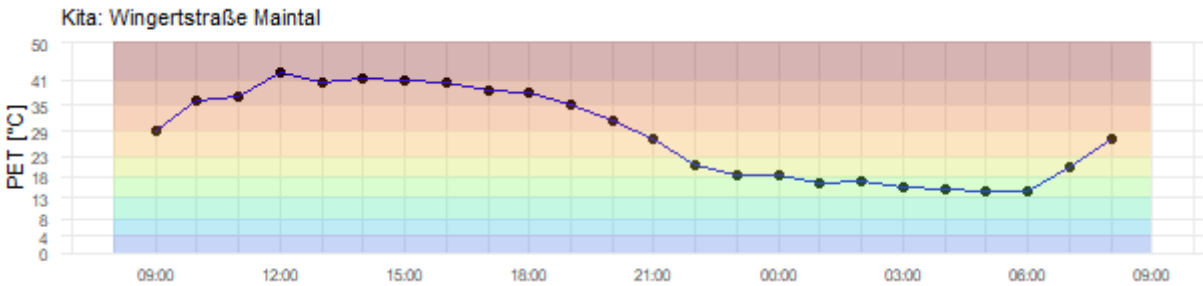


Abbildung 55. Tagesgang der Hitzebelastung PET während des heißen Sommertags am Standort mit Koordinate (UTM32, Rechtswert, Hochwert): 489092, 5553180.

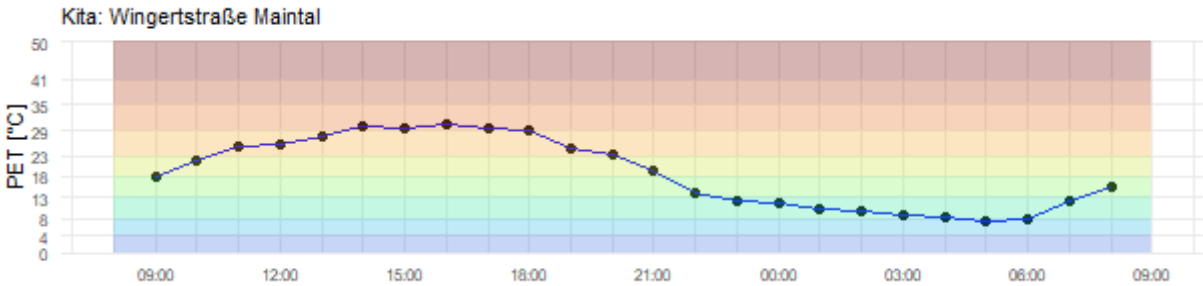


Abbildung 56. Tagesgang der Hitzebelastung PET während des normalen Sommertags am Standort mit Koordinate (UTM32, Rechtswert, Hochwert): 489092, 5553180.

Größte Hitzebelastung, PET				
Kategorie	Straße	Kommune	Normaler Sommertag	Heißer Sommertag
Kita	Schillerstraße	Maintal	19.5°C	26.4°C




Abbildung 57. Kita Schillerstraße Bischofsheim mit PET von 15 Uhr. Links: PET am Sommertag. Rechts: PET am heißen Sommertag. Die Lage des Standorts ist mit dem roten Punkt in der Karte eingetragen. Kartendarstellung: © BKG, 2024.

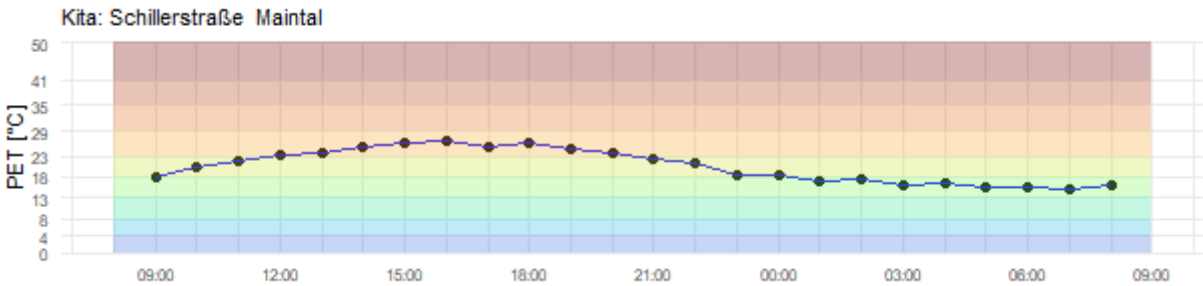


Abbildung 58. Tagesgang der Hitzebelastung PET während des heißen Sommertags am Standort mit Koordinate (UTM32, Rechtswert, Hochwert): 486644, 5555637.

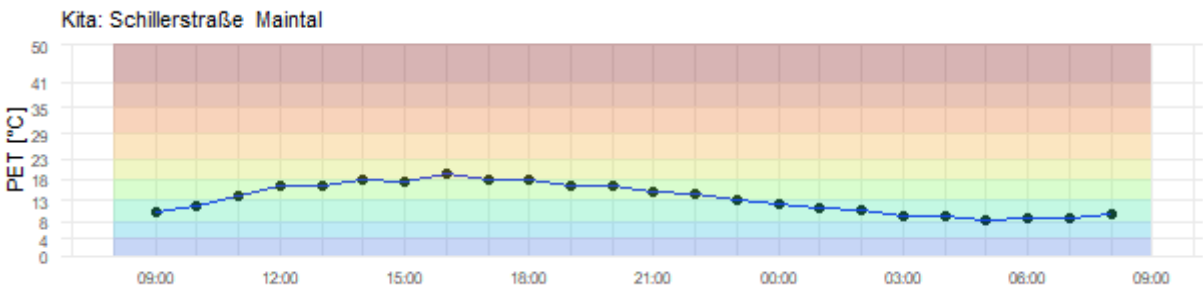


Abbildung 59. Tagesgang der Hitzebelastung PET während des normalen Sommertags am Standort mit Koordinate (UTM32, Rechtswert, Hochwert): 486644, 5555637.

2.2 Grundschule

Kategorie	Straße	Kommune	Größte Hitzebelastung, PET	
			Normaler Sommertag	Heißer Sommertag
Grundschule	Ascher Straße	Maintal	32.3°C	49.8°C

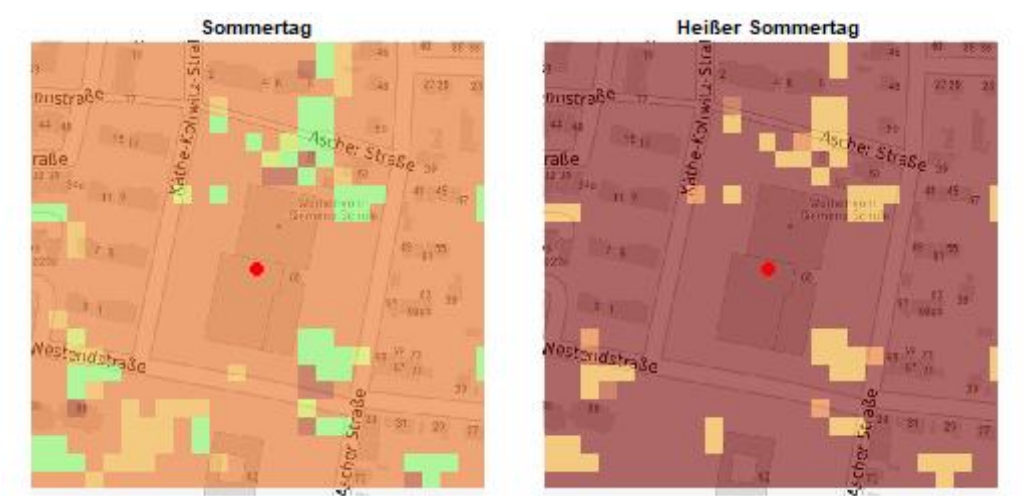


Abbildung 60. Grundschule Ascher Straße Dörnigheim mit PET von 15 Uhr. Links: PET am Sommertag. Rechts: PET am heißen Sommertag. Die Lage des Standorts ist mit dem roten Punkt in der Karte eingetragen. Kartendarstellung: © BKG, 2024.

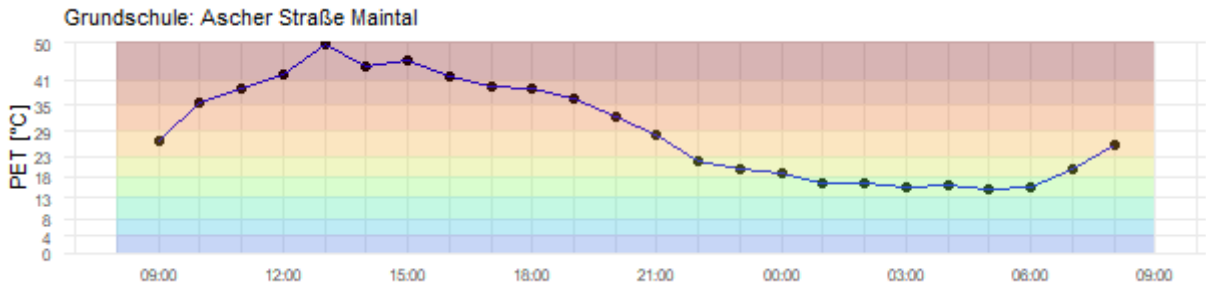


Abbildung 61. Tagesgang der Hitzebelastung PET während des heißen Sommertags am Standort mit Koordinate (UTM32, Rechtswert, Hochwert): 487920, 5553892.

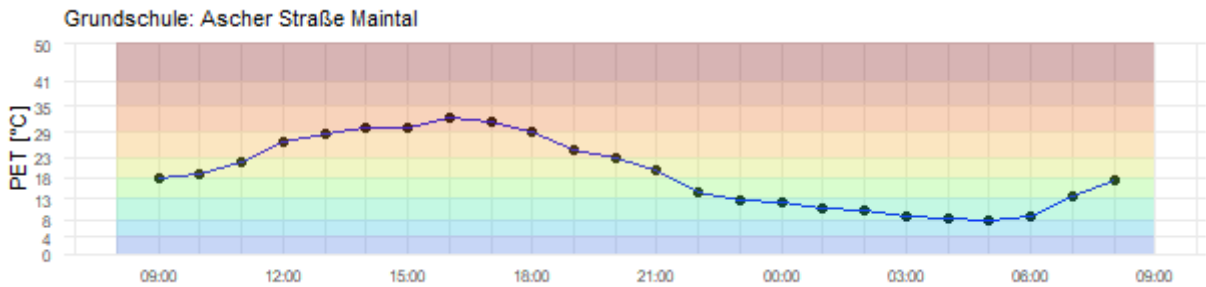


Abbildung 62. Tagesgang der Hitzebelastung PET während des normalen Sommertags am Standort mit Koordinate (UTM32, Rechtswert, Hochwert): 487920, 5553892.

Größte Hitzebelastung, PET				
Kategorie	Straße	Kommune	Normaler Sommertag	Heißer Sommertag
Grundschule	Waldstraße	Maintal	35.7°C	46.5°C

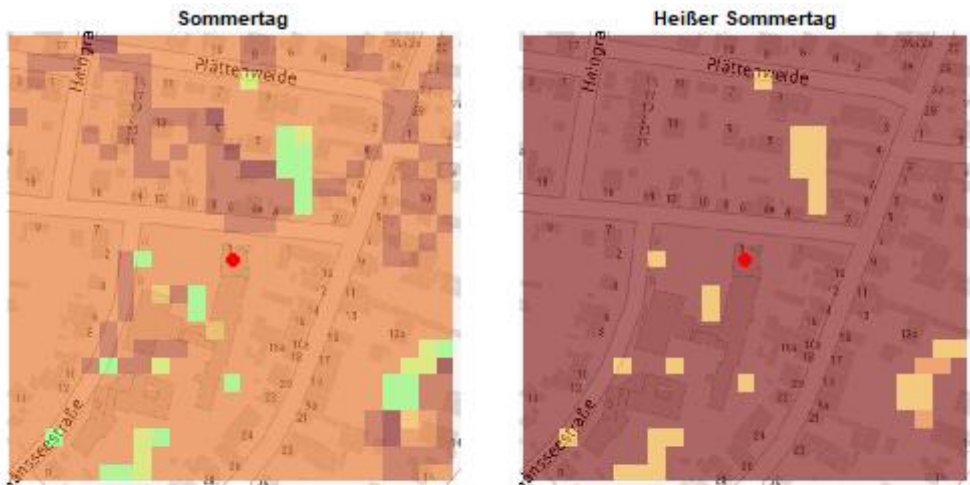


Abbildung 63. Grundschule Waldstraße Bischofsheim mit PET von 15 Uhr. Links: PET am Sommertag. Rechts: PET am heißen Sommertag. Die Lage des Standorts ist mit dem roten Punkt in der Karte eingetragen. Kartendarstellung: © BKG, 2024.

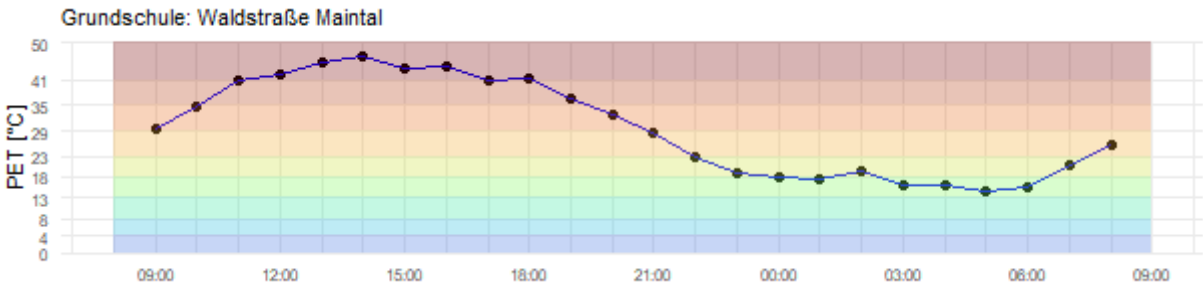


Abbildung 64. Tagesgang der Hitzebelastung PET während des heißen Sommertags am Standort mit Koordinate (UTM32, Rechtswert, Hochwert): 485759, 5555333.

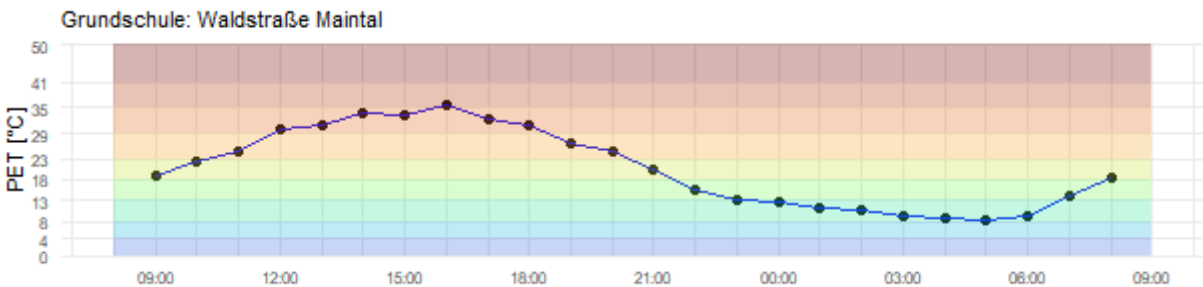


Abbildung 65. Tagesgang der Hitzebelastung PET während des normalen Sommer- tags am Standort mit Koordinate (UTM32, Rechtswert, Hochwert): 485759, 5555333.

Größte Hitzebelastung, PET

Kategorie	Straße	Kommune	Normaler Sommertag	Heißer Sommertag
Grundschule	Bücherweg	Maintal	38.8°C	46.4°C

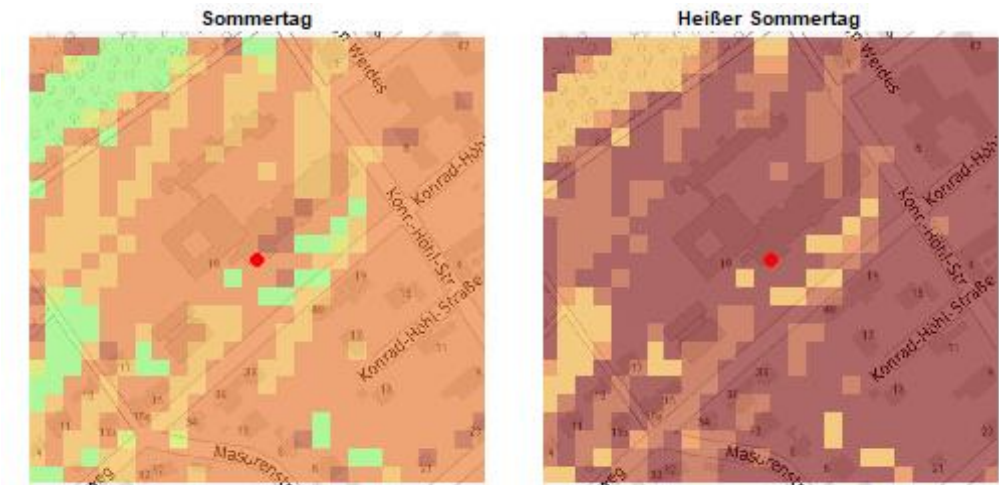


Abbildung 66. Grundschule Bücherweg Hochstadt mit PET von 15 Uhr. Links: PET am Sommertag. Rechts: PET am heißen Sommertag. Die Lage des Standorts ist mit dem roten Punkt in der Karte eingetragen. Kartendarstellung: © BKG, 2024.

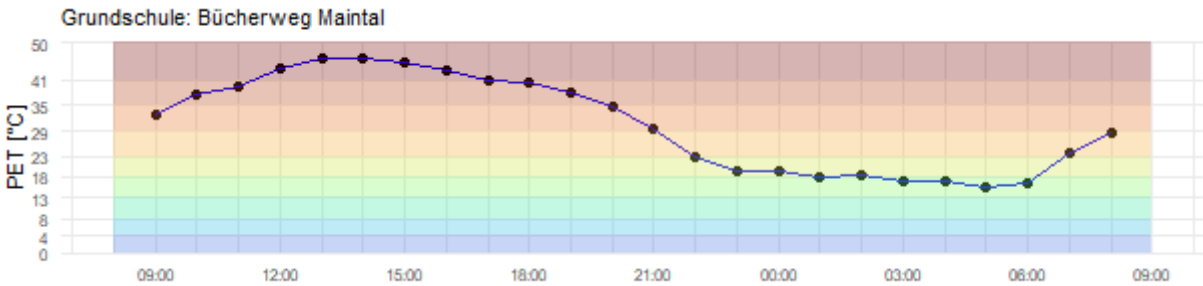


Abbildung 67. Tagesgang der Hitzebelastung PET während des heißen Sommertags am Standort mit Koordinate (UTM32, Rechtswert, Hochwert): 488573, 5556214.

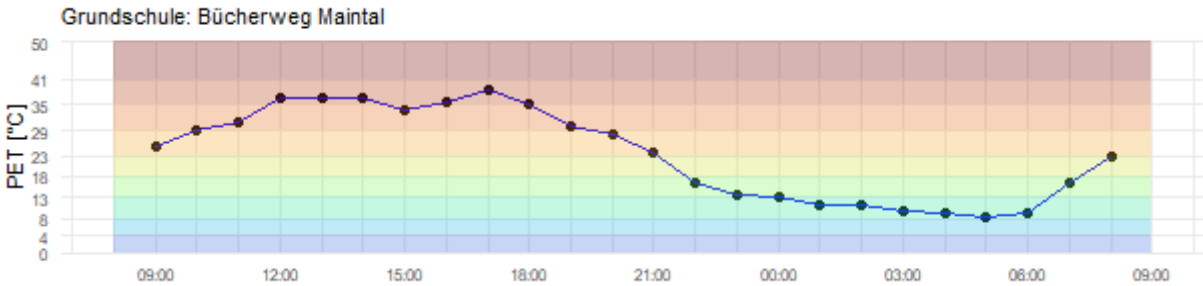


Abbildung 68. Tagesgang der Hitzebelastung PET während des normalen Sommertags am Standort mit Koordinate (UTM32, Rechtswert, Hochwert): 488573, 5556214.

Größte Hitzebelastung, PET

Kategorie	Straße	Kommune	Normaler Sommertag	Heißer Sommertag
Grundschule	Mittelbacher Straße	Maintal	36.6°C	45.9°C

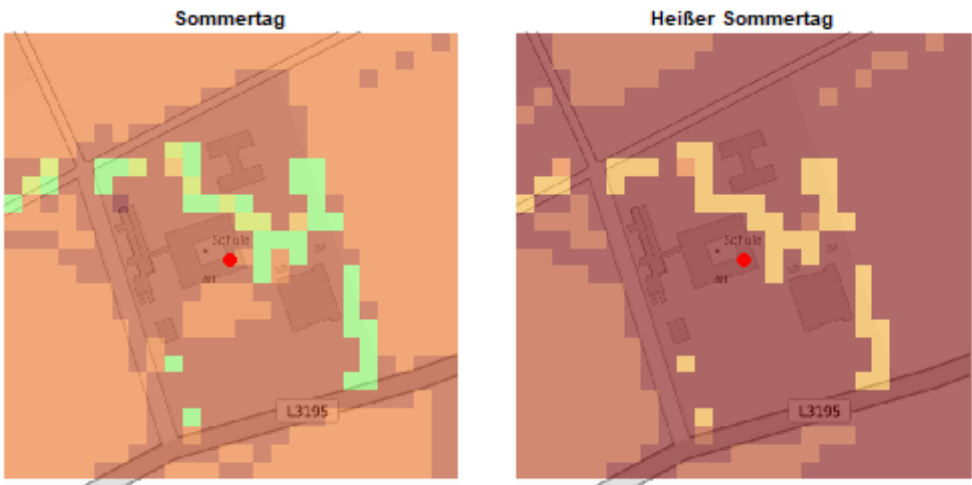


Abbildung 69. Grundschule Mittelbacher Straße Wachenbuchen mit PET von 15 Uhr. Links: PET am Sommertag. Rechts: PET am heißen Sommertag. Die Lage des Standorts ist mit dem roten Punkt in der Karte eingetragen. Kartendarstellung: © BKG, 2024.

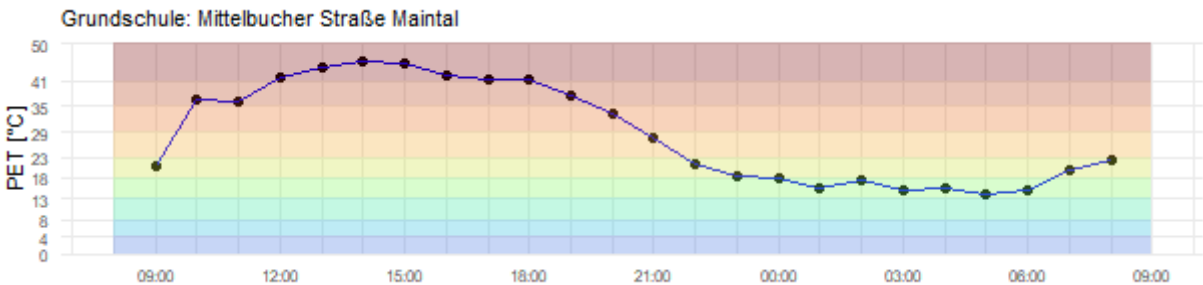


Abbildung 70. Tagesgang der Hitzebelastung PET während des heißen Sommertags am Standort mit Koordinate (UTM32, Rechtswert, Hochwert): 490901, 5557872.

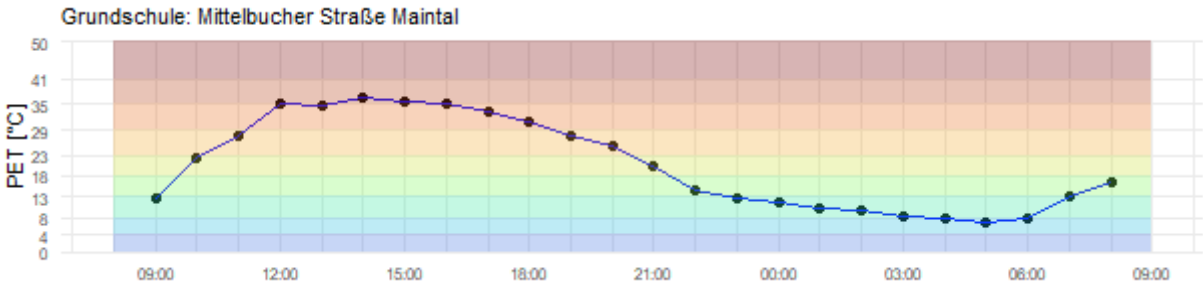


Abbildung 71. Tagesgang der Hitzebelastung PET während des normalen Sommertags am Standort mit Koordinate (UTM32, Rechtswert, Hochwert): 490901, 5557872.

Größte Hitzebelastung, PET				
Kategorie	Straße	Kommune	Normaler Sommertag	Heißer Sommertag
Grundschule	Goethestraße	Maintal	18.9°C	25.9°C

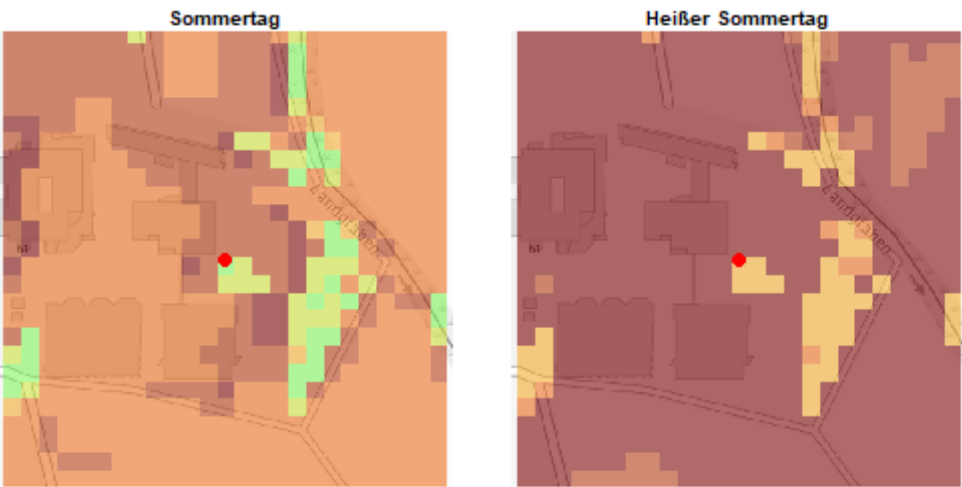


Abbildung 72. Grundschule Goethestraße Bischofsheim mit PET von 15 Uhr. Links: PET am Sommertag. Rechts: PET am heißen Sommertag. Die Lage des Standorts ist mit dem roten Punkt in der Karte eingetragen. Kartendarstellung: © BKG, 2024.

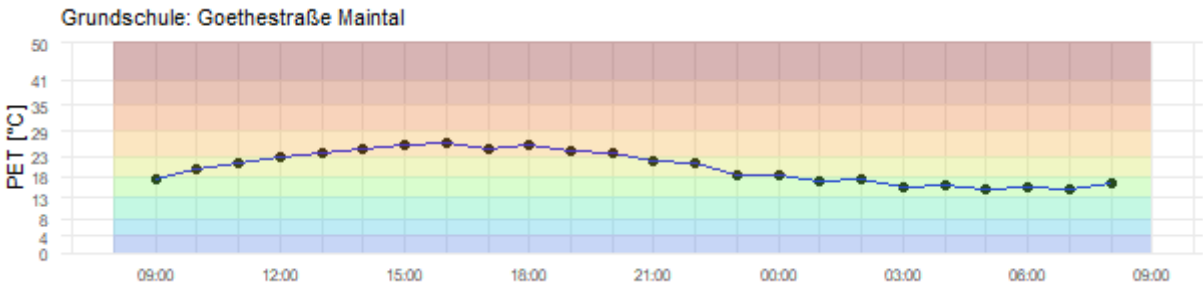


Abbildung 73. Tagesgang der Hitzebelastung PET während des heißen Sommertags am Standort mit Koordinate (UTM32, Rechtswert, Hochwert): 487088, 5555317.

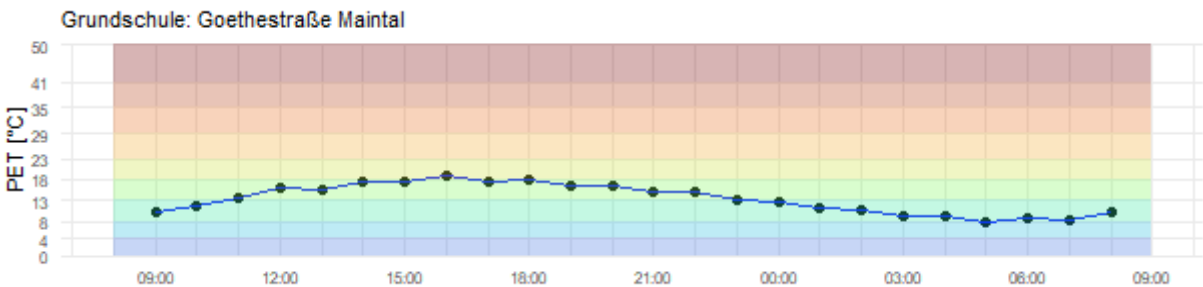


Abbildung 74. Tagesgang der Hitzebelastung PET während des normalen Sommertags am Standort mit Koordinate (UTM32, Rechtswert, Hochwert): 487088, 5555317.

Größte Hitzebelastung, PET

Kategorie	Straße	Kommune	Normaler Sommertag	Heißer Sommertag
Grundschule	Siemensallee	Maintal	17.4°C	25.0°C

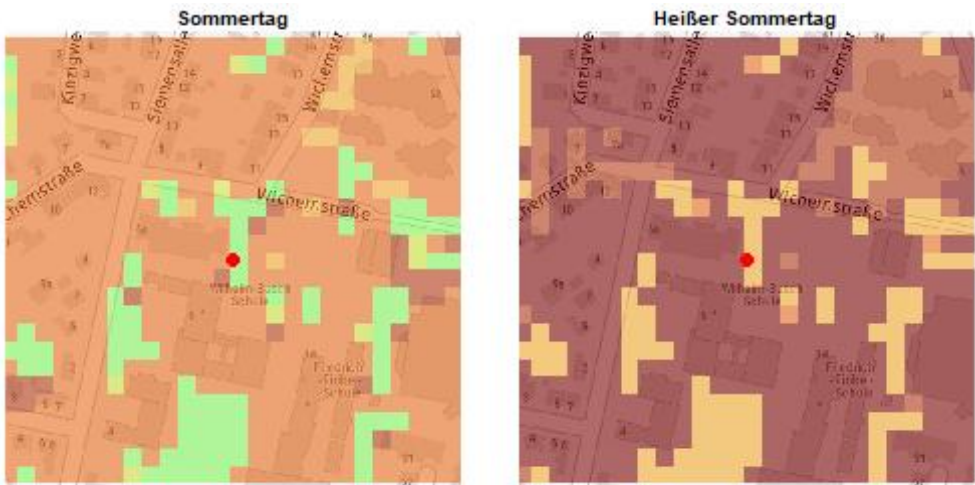


Abbildung 75. Grundschule Siemensallee Dörnigheim mit PET von 15 Uhr. Links: PET am Sommertag. Rechts: PET am heißen Sommertag. Die Lage des Standorts ist mit dem roten Punkt in der Karte eingetragen. Kartendarstellung: © BKG, 2024.

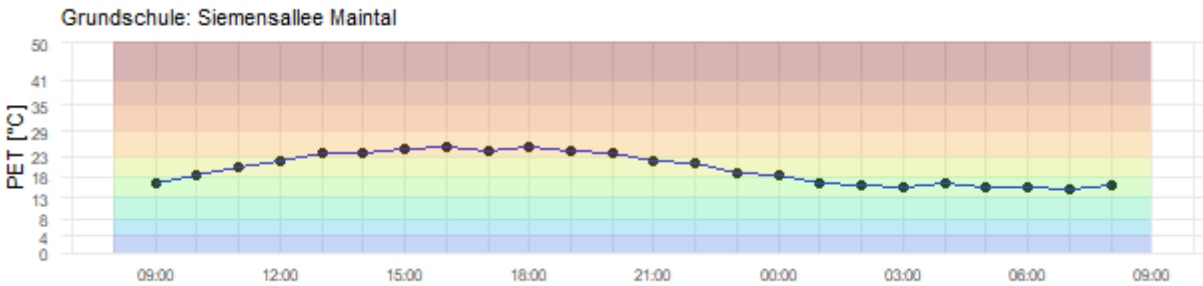


Abbildung 76. Tagesgang der Hitzebelastung PET während des heißen Sommertags am Standort mit Koordinate (UTM32, Rechtswert, Hochwert): 488765, 5553874.

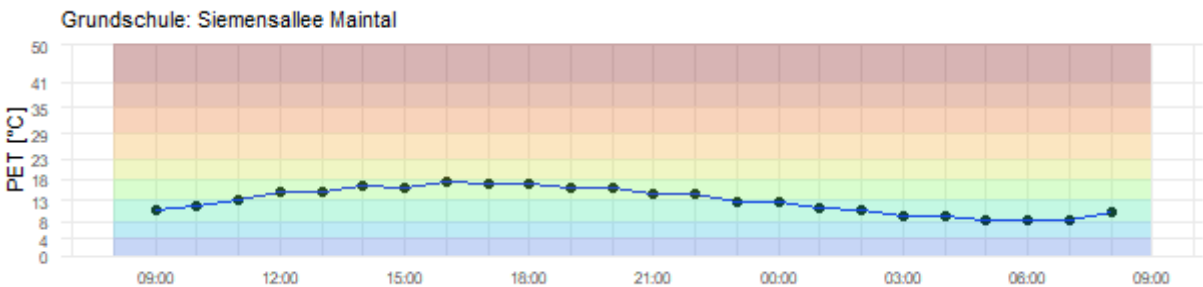


Abbildung 77. Tagesgang der Hitzebelastung PET während des normalen Sommertags am Standort mit Koordinate (UTM32, Rechtswert, Hochwert): 488765, 5553874.

2.3 Spielplatz

Größte Hitzebelastung, PET				
Kategorie	Straße	Kommune	Normaler Sommertag	Heißer Sommertag
Spielplatz	Schillerstraße	Maintal	40.0°C	50.2°C

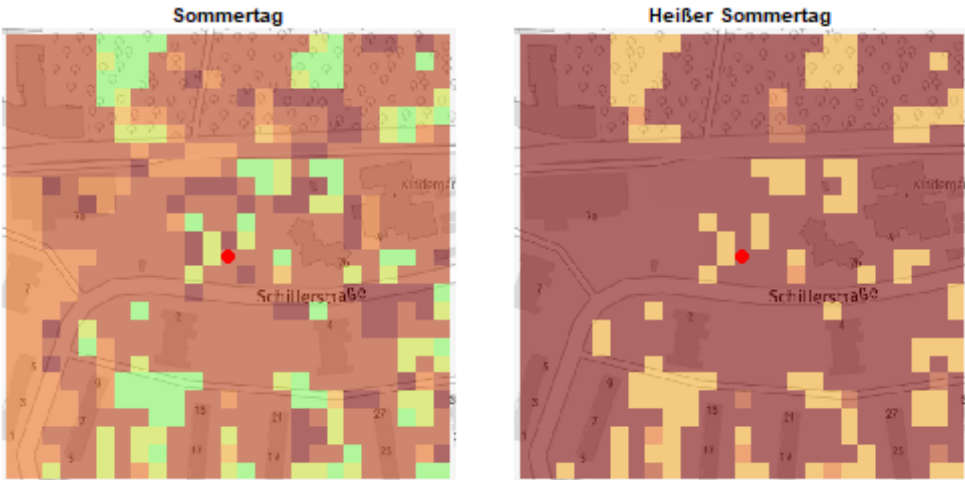


Abbildung 78. Spielplatz Schillerstraße Bischofsheim mit PET von 15 Uhr. Links: PET am Sommertag. Rechts: PET am heißen Sommertag. Die Lage des Standorts ist mit dem roten Punkt in der Karte eingetragen. Kartendarstellung: © BKG, 2024.

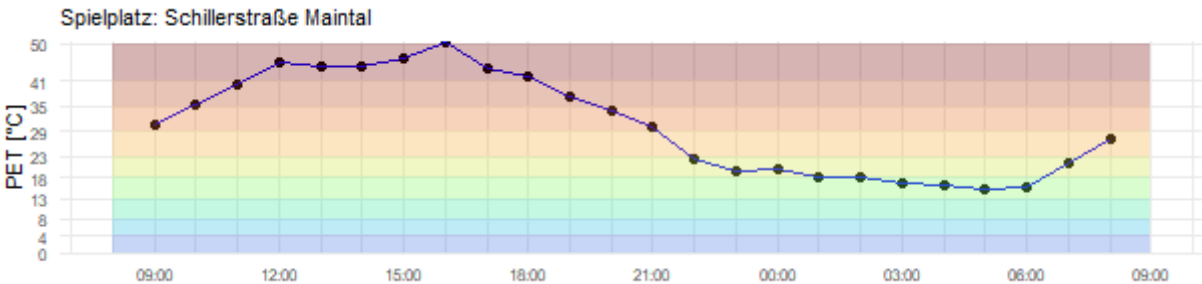


Abbildung 79. Tagesgang der Hitzebelastung PET während des heißen Sommertags am Standort mit Coordinate (UTM32, Rechtswert, Hochwert): 486558, 5555634.

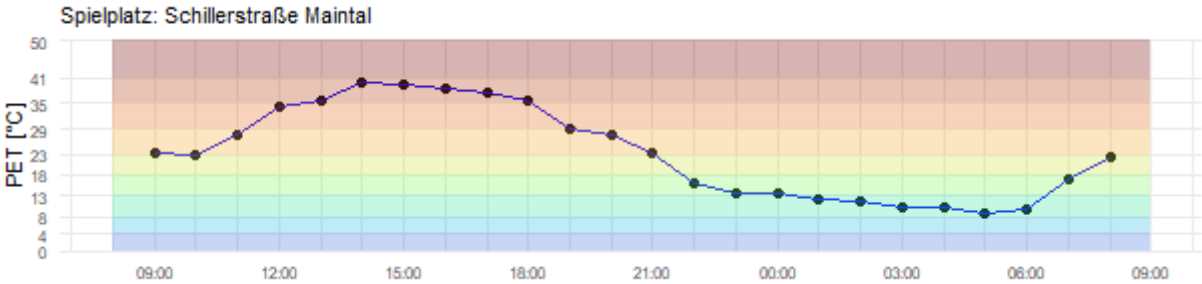


Abbildung 80. Tagesgang der Hitzebelastung PET während des normalen Sommertags am Standort mit Coordinate (UTM32, Rechtswert, Hochwert): 486558, 5555634.

Größte Hitzebelastung, PET				
Kategorie	Straße	Kommune	Normaler Sommertag	Heißer Sommertag
Spielplatz	Dörnigheimer Weg	Maintal	44.8°C	49.9°C



Abbildung 81. Spielplatz Dörnigheimer Weg Bischofsheim mit PET von 15 Uhr. Links: PET am Sommertag. Rechts: PET am heißen Sommertag. Die Lage des Standorts ist mit dem roten Punkt in der Karte eingetragen. Kartendarstellung: © BKG, 2024.

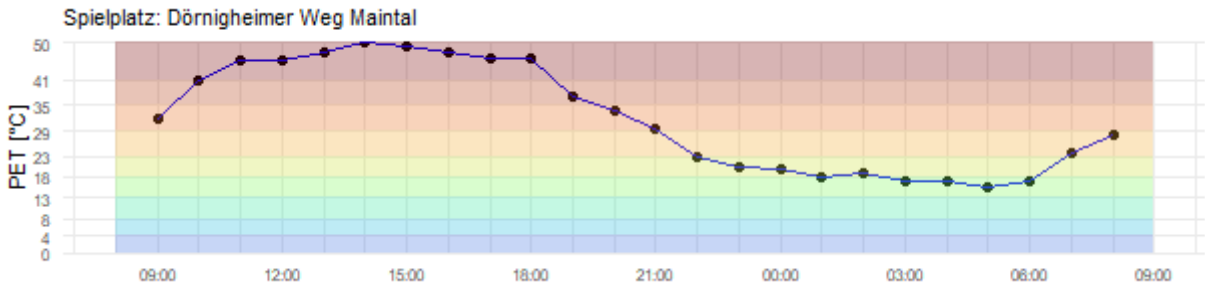


Abbildung 82. Tagesgang der Hitzebelastung PET während des heißen Sommertags am Standort mit Koordinate (UTM32, Rechtswert, Hochwert): 486630, 5555183.

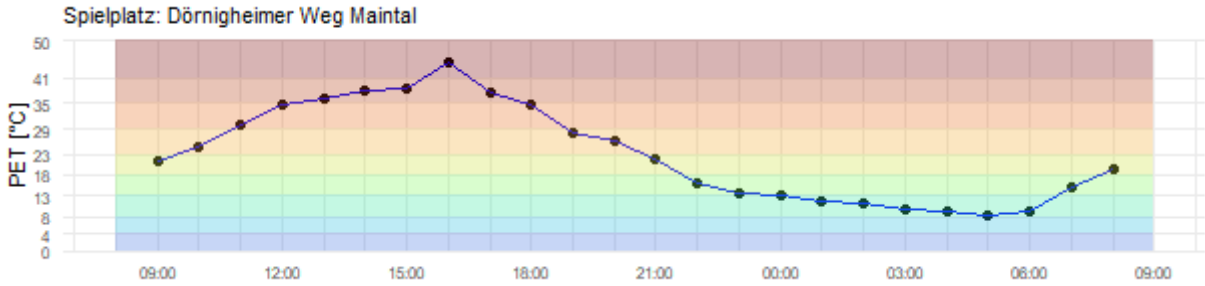


Abbildung 83. Tagesgang der Hitzebelastung PET während des normalen Sommer-tags am Standort mit Koordinate (UTM32, Rechtswert, Hochwert): 486630, 5555183.

Größte Hitzebelastung, PET				
Kategorie	Straße	Kommune	Normaler Sommertag	Heißer Sommertag
Spielplatz	Rhönstraße	Maintal	37.4°C	48.7°C



Abbildung 84. Spielplatz Rhönstraße Bischofsheim mit PET von 15 Uhr. Links: PET am Sommertag. Rechts: PET am heißen Sommertag. Die Lage des Standorts ist mit dem roten Punkt in der Karte eingetragen. Kartendarstellung: © BKG, 2024.

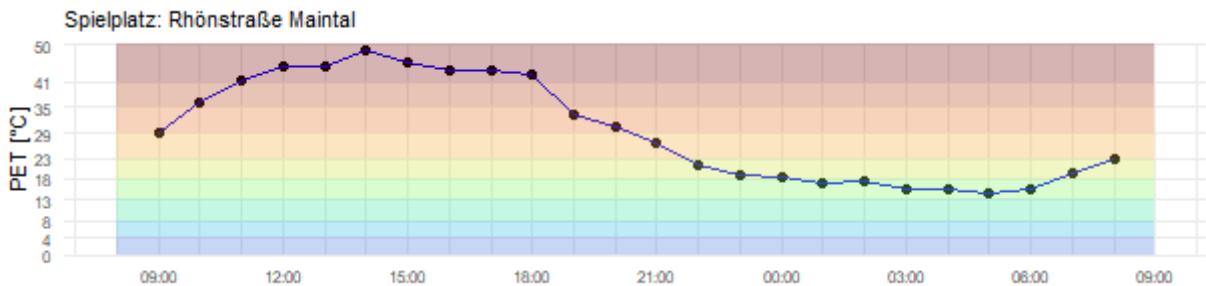


Abbildung 85. Tagesgang der Hitzebelastung PET während des heißen Sommertags am Standort mit Koordinate (UTM32, Rechtswert, Hochwert): 485776, 5554936.

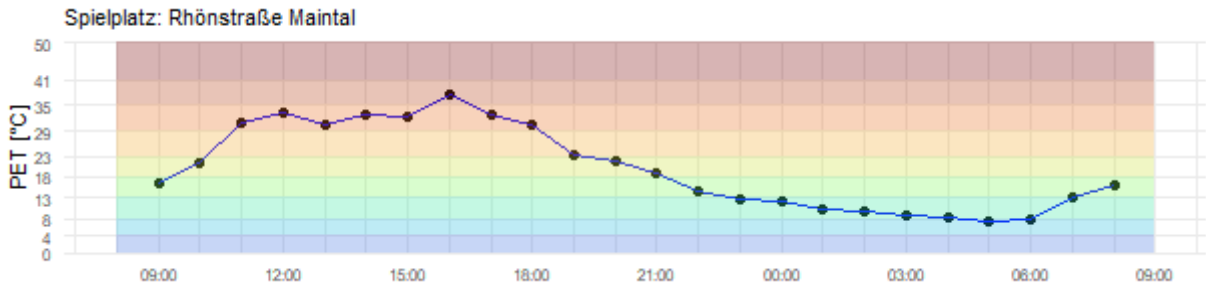


Abbildung 86. Tagesgang der Hitzebelastung PET während des normalen Sommertags am Standort mit Koordinate (UTM32, Rechtswert, Hochwert): 485776, 5554936.

Größte Hitzebelastung, PET

Kategorie	Straße	Kommune	Normaler Sommertag	Heißer Sommertag
Spielplatz	Fechenheimer Weg	Maintal	39.2°C	48.0°C

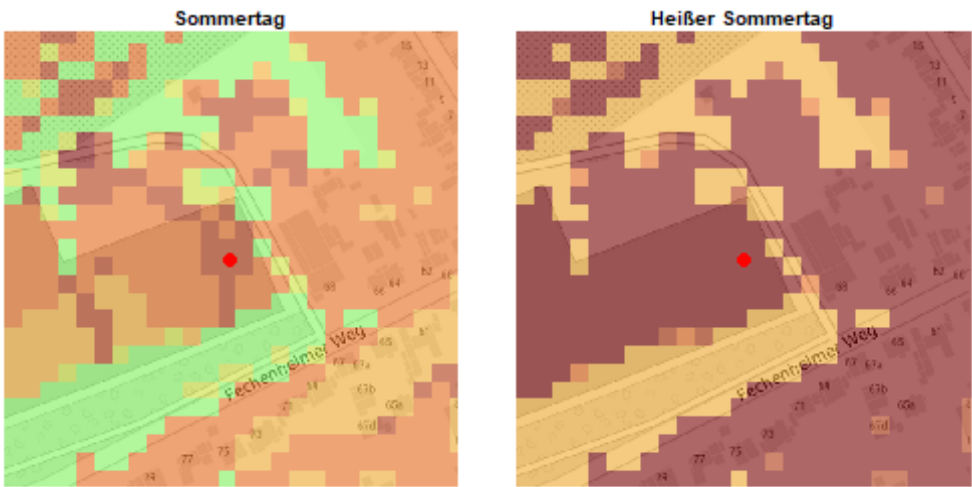


Abbildung 87. Spielplatz Fechenheimer Weg Bischofsheim mit PET von 15 Uhr. Links: PET am Sommertag. Rechts: PET am heißen Sommertag. Die Lage des Standorts ist mit dem roten Punkt in der Karte eingetragen. Kartendarstellung: © BKG, 2024.

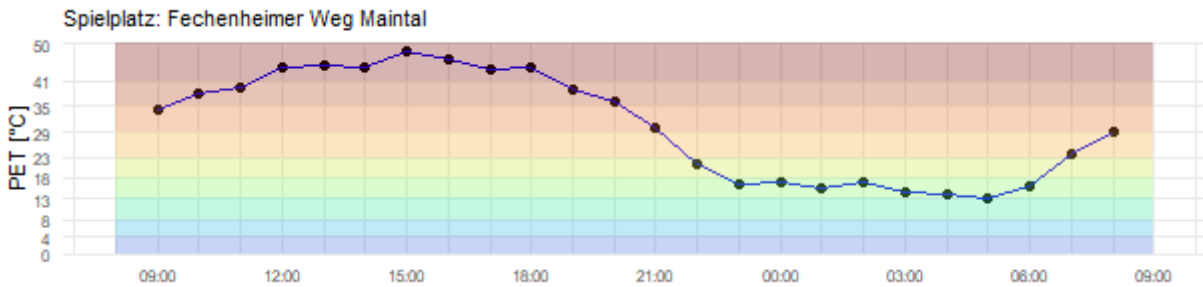


Abbildung 88. Tagesgang der Hitzebelastung PET während des heißen Sommertags am Standort mit Koordinate (UTM32, Rechtswert, Hochwert): 485401, 5555057.

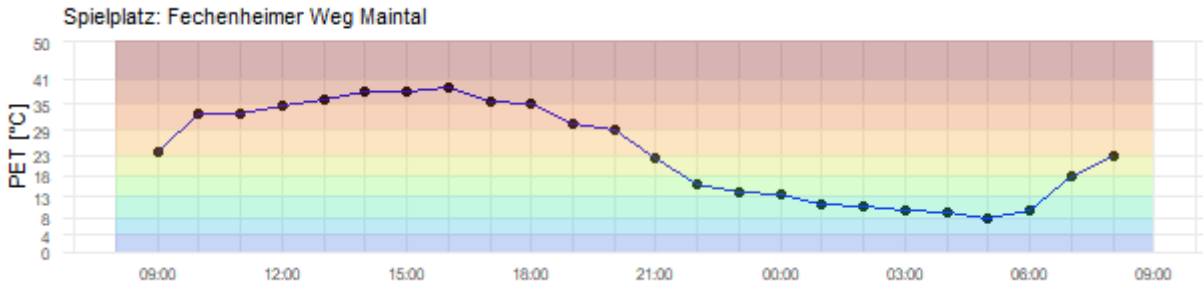


Abbildung 89. Tagesgang der Hitzebelastung PET während des normalen Sommer-tags am Standort mit Koordinate (UTM32, Rechtswert, Hochwert): 485401, 5555057.

Größte Hitzebelastung, PET				
Kategorie	Straße	Kommune	Normaler Sommertag	Heißer Sommertag
Spielplatz	Östliche Mainwiesen	Maintal	37.8°C	48.0°C



Abbildung 90. Spielplatz Östliche Mainwiesen Dörnigheim mit PET von 15 Uhr. Links: PET am Sommertag. Rechts: PET am heißen Sommertag. Die Lage des Standorts ist mit dem roten Punkt in der Karte eingetragen. Kartendarstellung: © BKG, 2024.

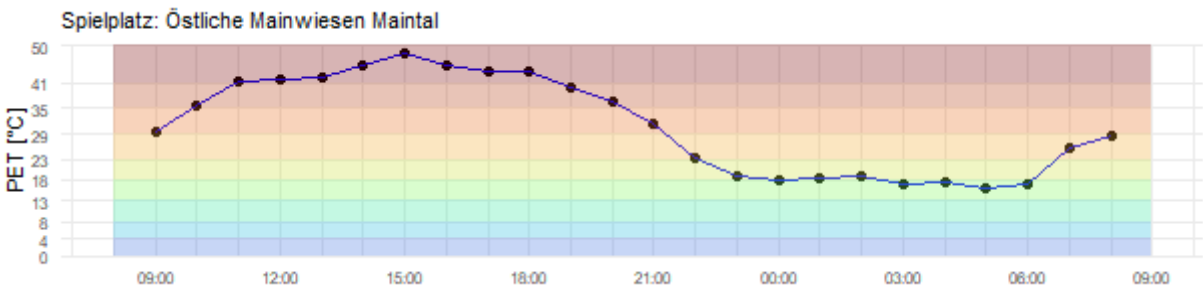


Abbildung 91. Tagesgang der Hitzebelastung PET während des heißen Sommertags am Standort mit Koordinate (UTM32, Rechtswert, Hochwert): 488920, 5553112.

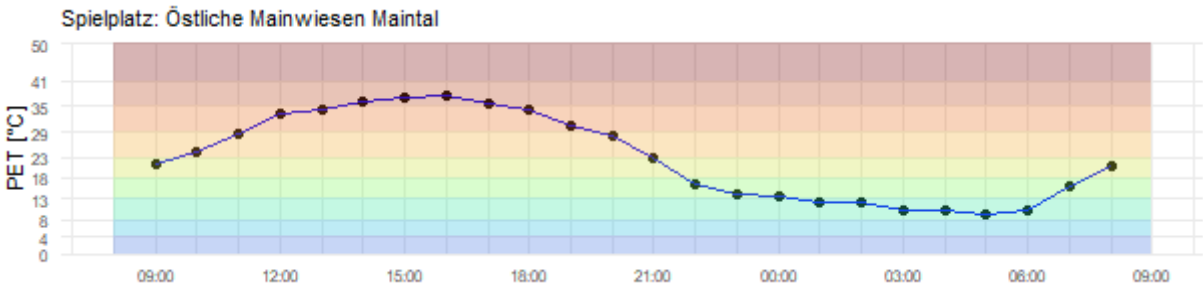


Abbildung 92. Tagesgang der Hitzebelastung PET während des normalen Sommer-tags am Standort mit Koordinate (UTM32, Rechtswert, Hochwert): 488920, 5553112.

Größte Hitzebelastung, PET				
Kategorie	Straße	Kommune	Normaler Sommertag	Heißer Sommertag
Spielplatz	Bachstraße	Maintal	44.1°C	47.2°C

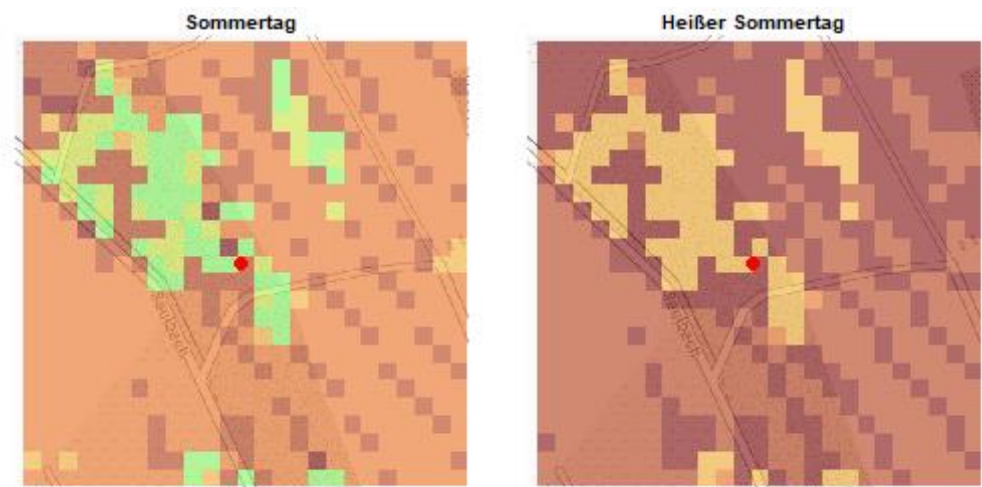


Abbildung 93. Spielplatz Bachstraße Wachenbuchen mit PET von 15 Uhr. Links: PET am Sommertag. Rechts: PET am heißen Sommertag. Die Lage des Standorts ist mit dem roten Punkt in der Karte eingetragen. Kartendarstellung: © BKG, 2024.

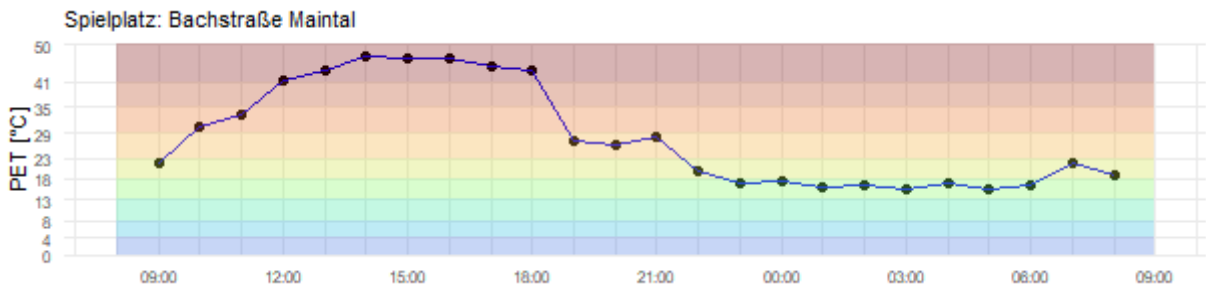


Abbildung 94. Tagesgang der Hitzebelastung PET während des heißen Sommertags am Standort mit Koordinate (UTM32, Rechtswert, Hochwert): 489736, 5557834.

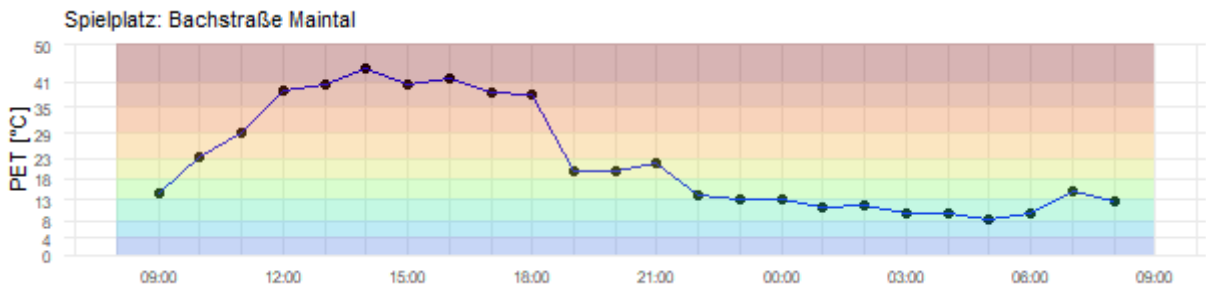


Abbildung 95. Tagesgang der Hitzebelastung PET während des normalen Sommertags am Standort mit Koordinate (UTM32, Rechtswert, Hochwert): 489736, 5557834.

Größte Hitzebelastung, PET				
Kategorie	Straße	Kommune	Normaler Sommertag	Heißer Sommertag
Spielplatz	Bolzplatz am Frauenhain	Maintal	39.0°C	46.9°C

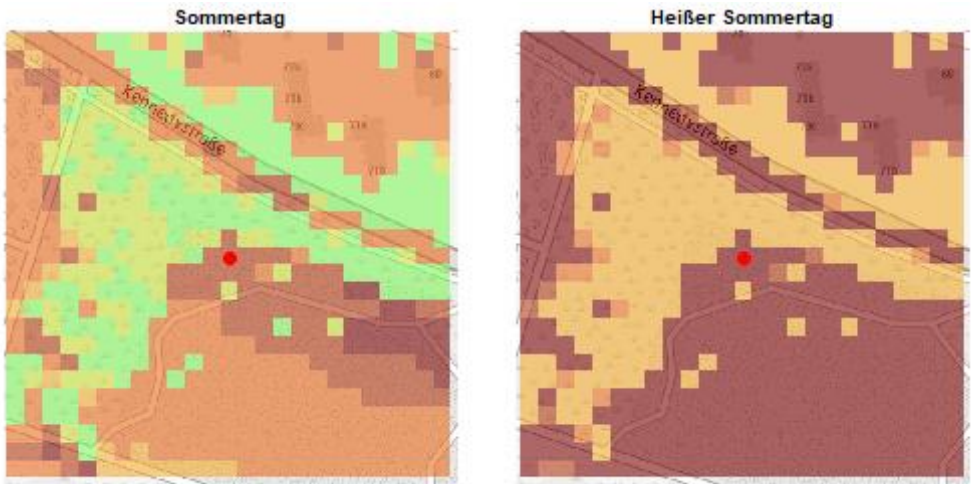


Abbildung 96. Spielplatz Bolzplatz am Frauenhain Dörnigheim mit PET von 15 Uhr. Links: PET am Sommertag. Rechts: PET am heißen Sommertag. Die Lage des Standorts ist mit dem roten Punkt in der Karte eingetragen. Kartendarstellung: © BKG, 2024.

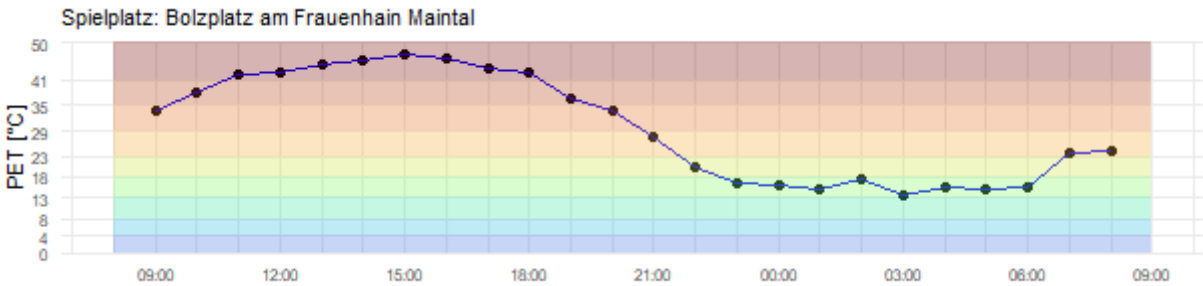


Abbildung 97. Tagesgang der Hitzebelastung PET während des heißen Sommertags am Standort mit Koordinate (UTM32, Rechtswert, Hochwert): 487679, 5553552.

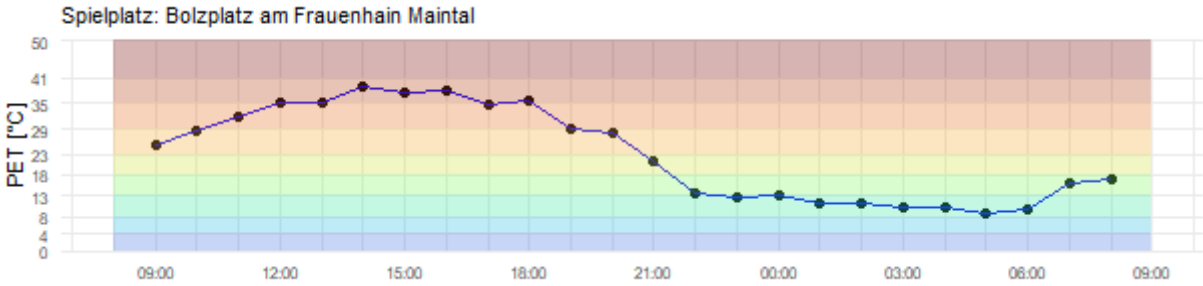


Abbildung 98. Tagesgang der Hitzebelastung PET während des normalen Sommer- tags am Standort mit Koordinate (UTM32, Rechtswert, Hochwert): 487679, 5553552.

Größte Hitzebelastung, PET

Kategorie	Straße	Kommune	Normaler Sommertag	Heißer Sommertag
Spielplatz	Westendstraße	Maintal	32.4°C	46.9°C

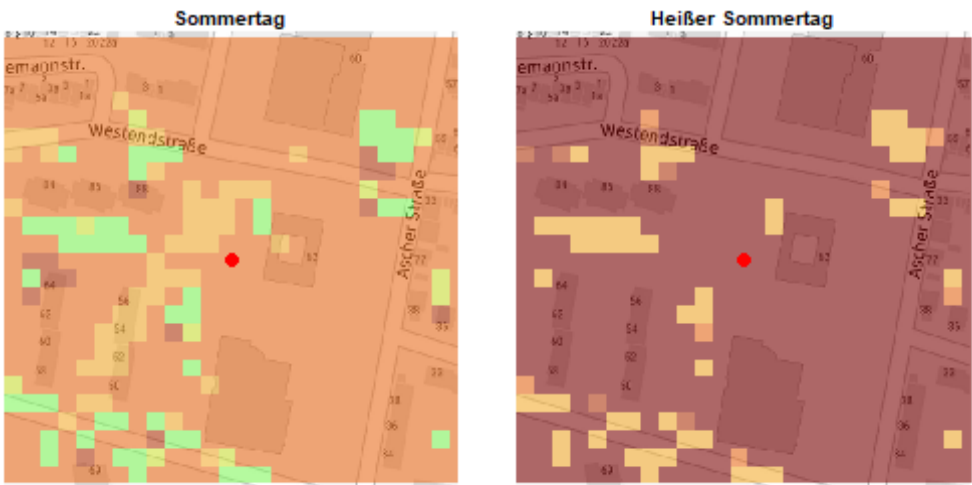


Abbildung 99. Spielplatz Westendstraße Dörnigheim mit PET von 15 Uhr. Links: PET am Sommertag. Rechts: PET am heißen Sommertag. Die Lage des Standorts ist mit dem roten Punkt in der Karte eingetragen. Kartendarstellung: © BKG, 2024.

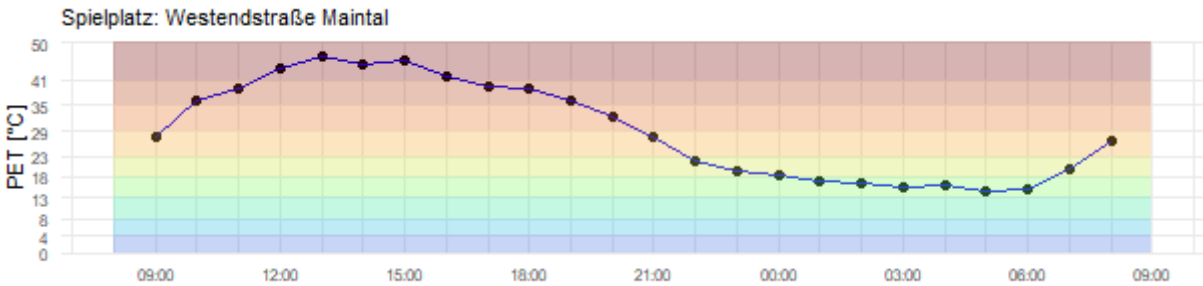


Abbildung 100. Tagesgang der Hitzebelastung PET während des heißen Sommertags am Standort mit Koordinate (UTM32, Rechtswert, Hochwert): 487871, 5553774.

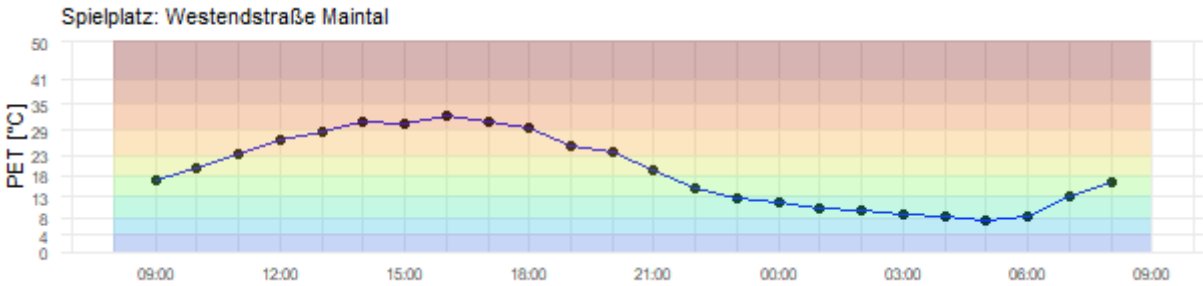


Abbildung 101. Tagesgang der Hitzebelastung PET während des normalen Sommertags am Standort mit Koordinate (UTM32, Rechtswert, Hochwert): 487871, 5553774.

Größte Hitzebelastung, PET				
Kategorie	Straße	Kommune	Normaler Sommertag	Heißer Sommertag
Spielplatz	Moosburger Weg	Maintal	35.2°C	46.8°C

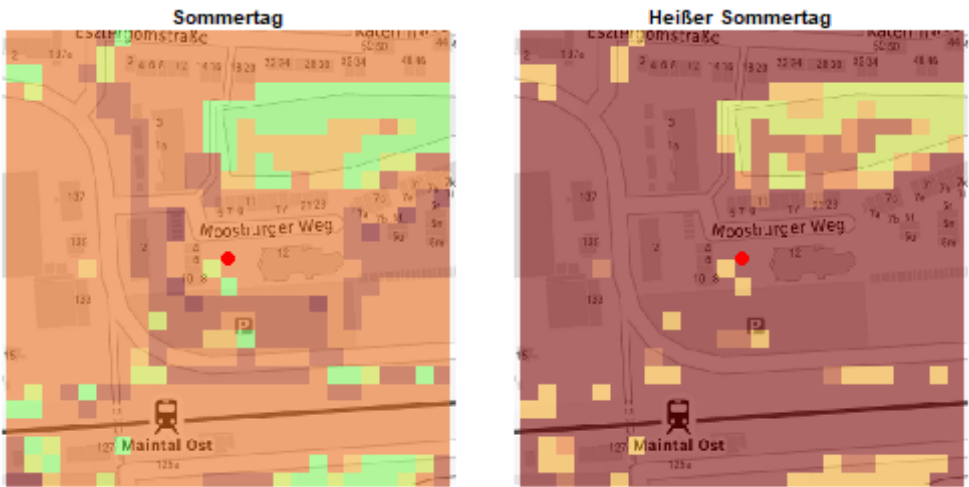


Abbildung 102. Spielplatz Moosburger Weg Dörnigheim mit PET von 15 Uhr. Links: PET am Sommertag. Rechts: PET am heißen Sommertag. Die Lage des Standorts ist mit dem roten Punkt in der Karte eingetragen. Kartendarstellung: © BKG, 2024.

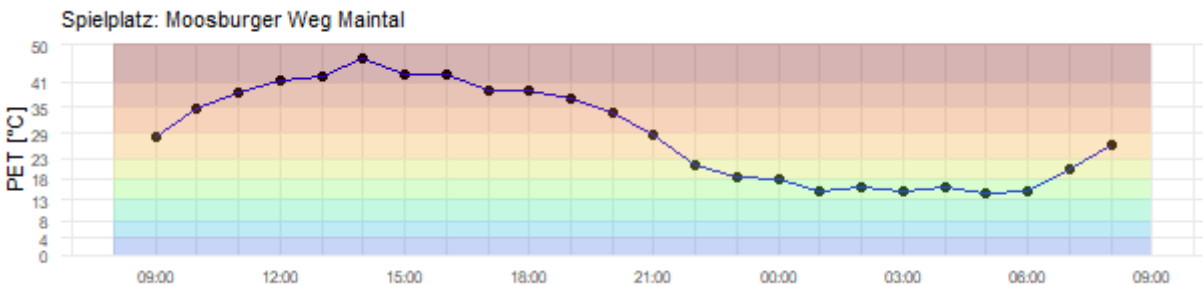


Abbildung 103. Tagesgang der Hitzebelastung PET während des heißen Sommertags am Standort mit Koordinate (UTM32, Rechtswert, Hochwert): 488368, 5554559.

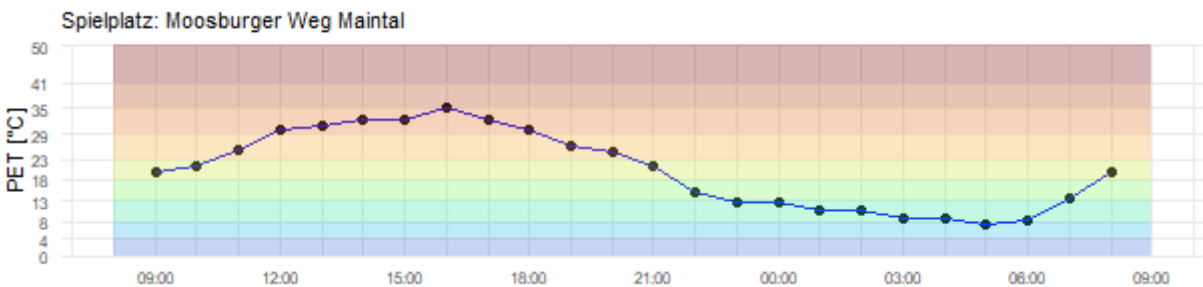


Abbildung 104. Tagesgang der Hitzebelastung PET während des normalen Sommertags am Standort mit Koordinate (UTM32, Rechtswert, Hochwert): 488368, 5554559.

Größte Hitzebelastung, PET				
Kategorie	Straße	Kommune	Normaler Sommertag	Heißer Sommertag
Spielplatz	Brucknerstraße	Maintal	31.9°C	46.6°C

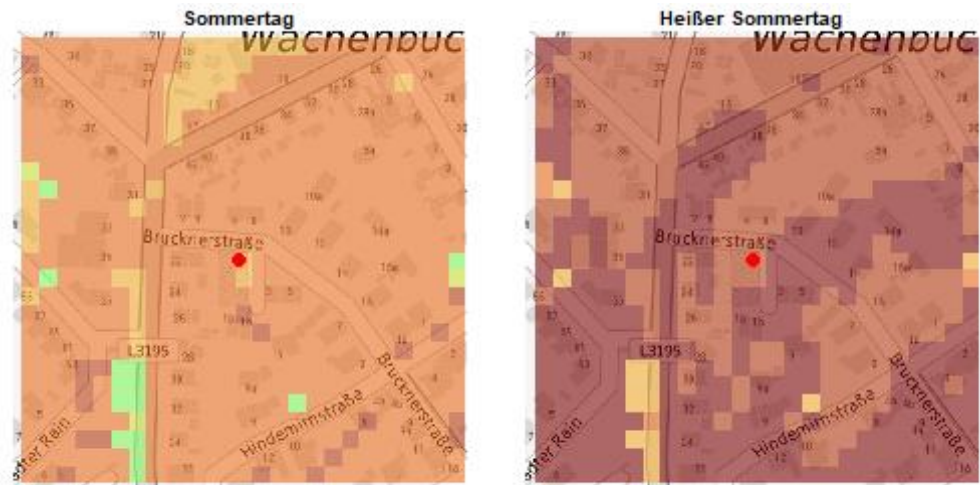


Abbildung 105. Spielplatz Brucknerstraße Wachenbuchen mit PET von 15 Uhr. Links: PET am Sommertag. Rechts: PET am heißen Sommertag. Die Lage des Standorts ist mit dem roten Punkt in der Karte eingetragen. Kartendarstellung: © BKG, 2024.

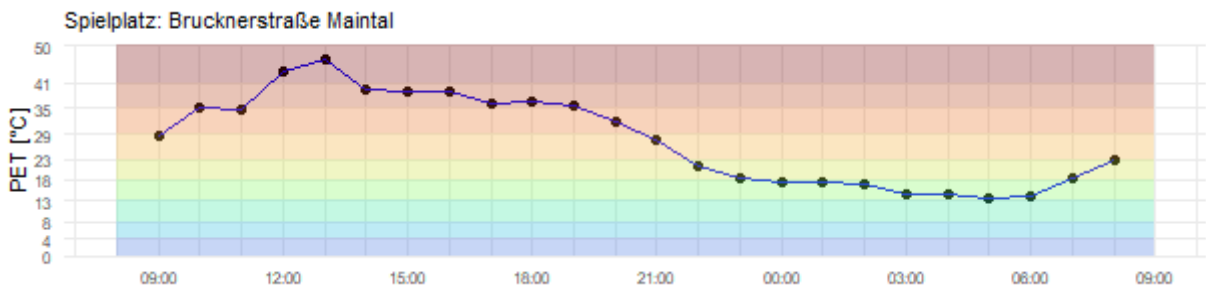


Abbildung 106. Tagesgang der Hitzebelastung PET während des heißen Sommertags am Standort mit Koordinate (UTM32, Rechtswert, Hochwert): 489676, 5557134.

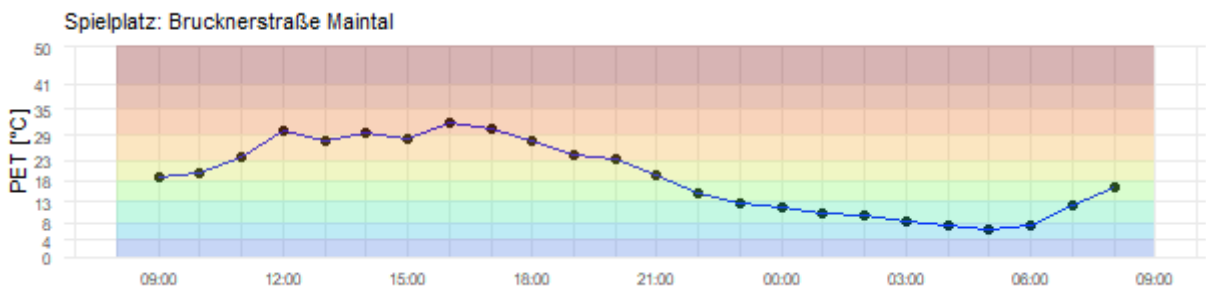


Abbildung 107. Tagesgang der Hitzebelastung PET während des normalen Sommertags am Standort mit Koordinate (UTM32, Rechtswert, Hochwert): 489676, 5557134.

Größte Hitzebelastung, PET				
Kategorie	Straße	Kommune	Normaler Sommertag	Heißer Sommertag
Spielplatz	Bolzplatz Festplatz Wachenbuchen	Maintal	38.5°C	46.2°C

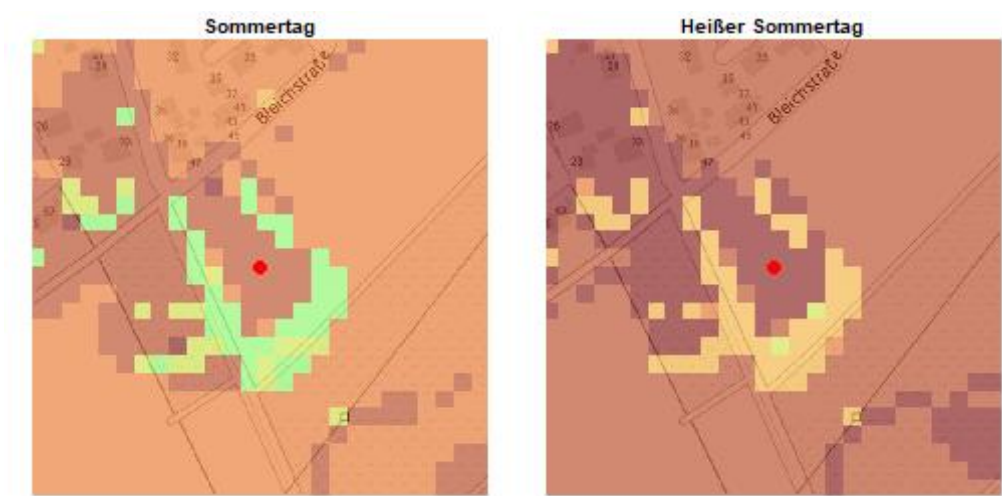


Abbildung 108. Bolzplatz Wachenbuchen Wachenbuchen mit PET von 15 Uhr.
Links: PET am Sommertag. Rechts: PET am heißen Sommertag. Die Lage des Stand-
orts ist mit dem roten Punkt in der Karte eingetragen. Kartendarstellung: © BKG 2024.

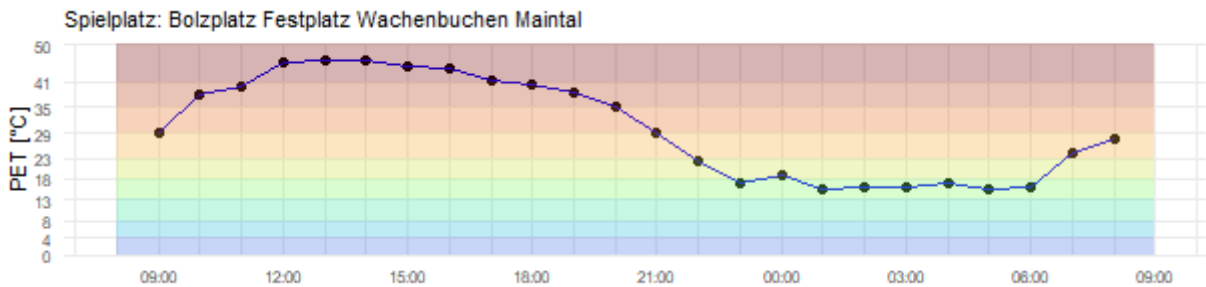


Abbildung 109. Tagesgang der Hitzebelastung PET während des heißen Sommer-
tags am Standort mit Koordinate (UTM32, Rechtswert, Hochwert): 490095, 5556988.

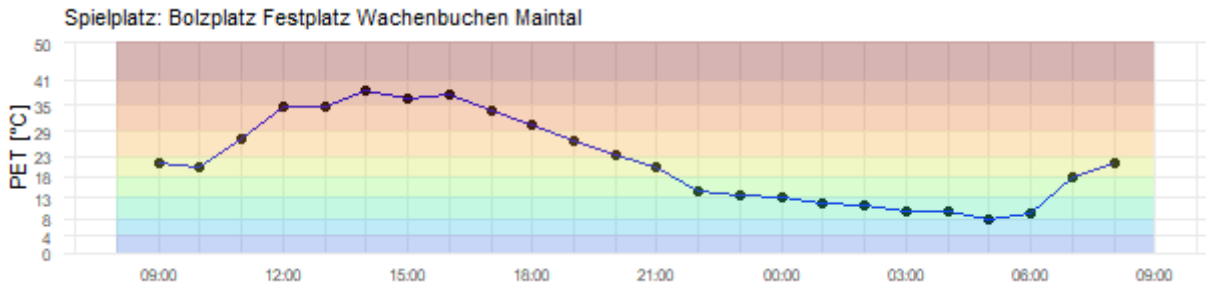


Abbildung 110. Tagesgang der Hitzebelastung PET während des normalen Sommer-
tags am Standort mit Koordinate (UTM32, Rechtswert, Hochwert): 490095, 5556988.

Größte Hitzebelastung, PET

Kategorie	Straße	Kommune	Normaler Sommertag	Heißer Sommertag
Spielplatz	Waldspielplatz	Maintal	42.7°C	46.1°C



Abbildung 111. Spielplatz Waldspielplatz Hochstadt mit PET von 15 Uhr. Links: PET am Sommertag. Rechts: PET am heißen Sommertag. Die Lage des Standorts ist mit dem roten Punkt in der Karte eingetragen. Kartendarstellung: © BKG, 2024.

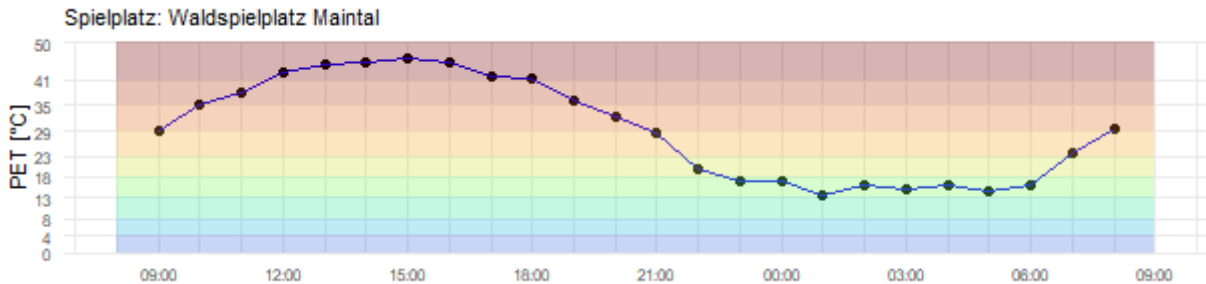


Abbildung 112. Tagesgang der Hitzebelastung PET während des heißen Sommertags am Standort mit Koordinate (UTM32, Rechtswert, Hochwert): 488742, 5555259.

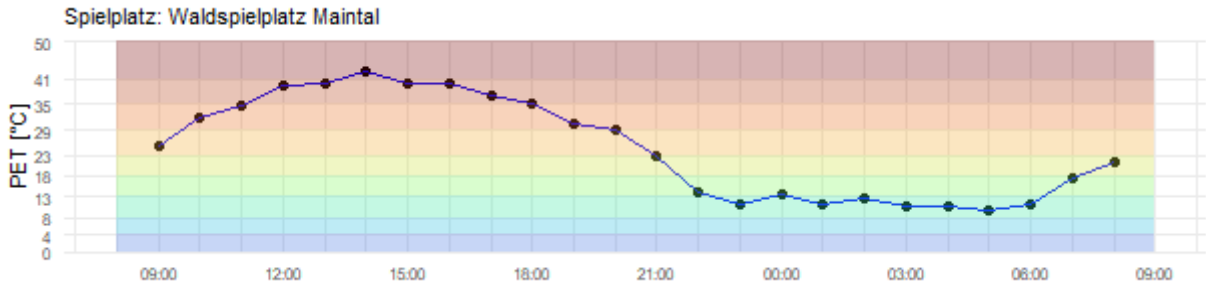


Abbildung 113. Tagesgang der Hitzebelastung PET während des normalen Sommertags am Standort mit Koordinate (UTM32, Rechtswert, Hochwert): 488742, 5555259.

Größte Hitzebelastung, PET				
Kategorie	Straße	Kommune	Normaler Sommertag	Heißer Sommertag
Spielplatz	Hasenpfad	Maintal	38.5°C	46.0°C

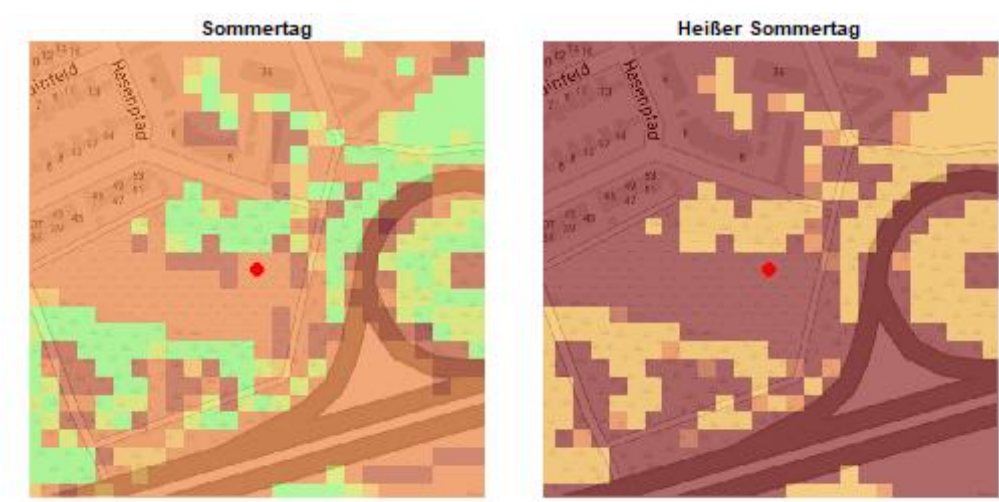


Abbildung 114. Spielplatz Hasenpfad Bischofsheim mit PET von 15 Uhr. Links: PET am Sommertag. Rechts: PET am heißen Sommertag. Die Lage des Standorts ist mit dem roten Punkt in der Karte eingetragen. Kartendarstellung: © BKG, 2024.

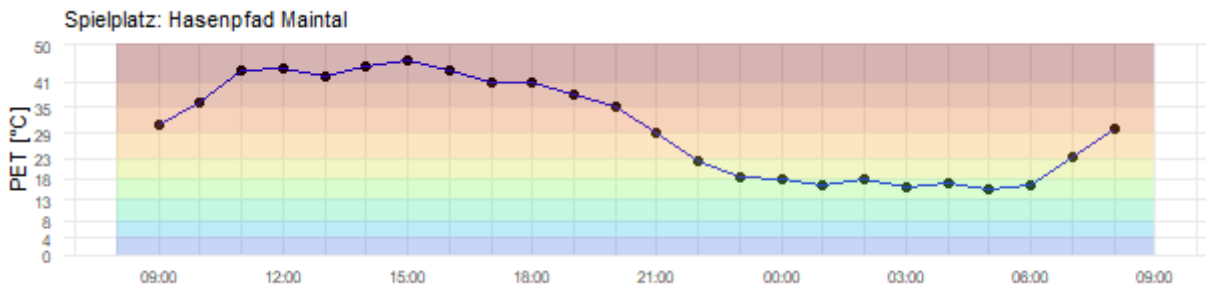


Abbildung 115. Tagesgang der Hitzebelastung PET während des heißen Sommertags am Standort mit Koordinate (UTM32, Rechtswert, Hochwert): 485935, 5554739.

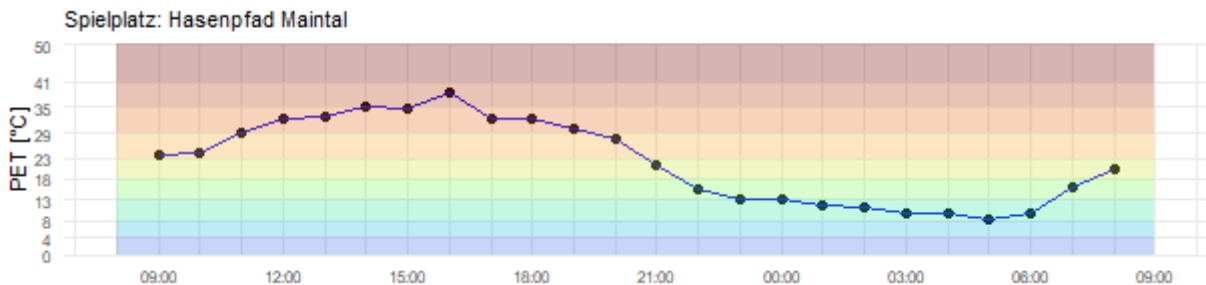


Abbildung 116. Tagesgang der Hitzebelastung PET während des normalen Sommertags am Standort mit Koordinate (UTM32, Rechtswert, Hochwert): 485935, 5554739.

Größte Hitzebelastung, PET				
Kategorie	Straße	Kommune	Normaler Sommertag	Heißer Sommertag
Spielplatz	Bolzplatz am Sportplatz FC Hochstadt	Maintal	38.4°C	45.3°C

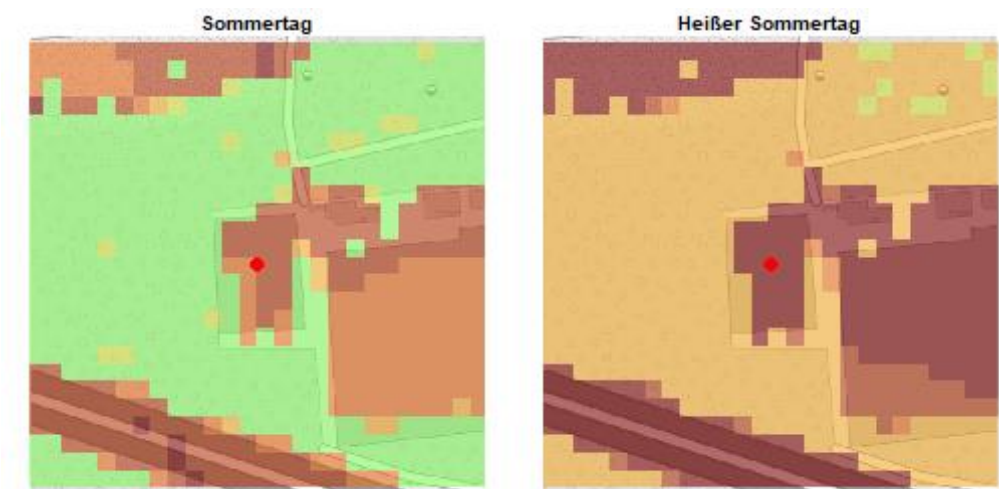


Abbildung 117. Bolzplatz am Sportplatz FC Hochstadt mit PET von 15 Uhr. Links: PET am Sommertag. Rechts: PET am heißen Sommertag. Die Lage des Standorts ist mit dem roten Punkt in der Karte eingetragen. Kartendarstellung: © BKG, 2024.

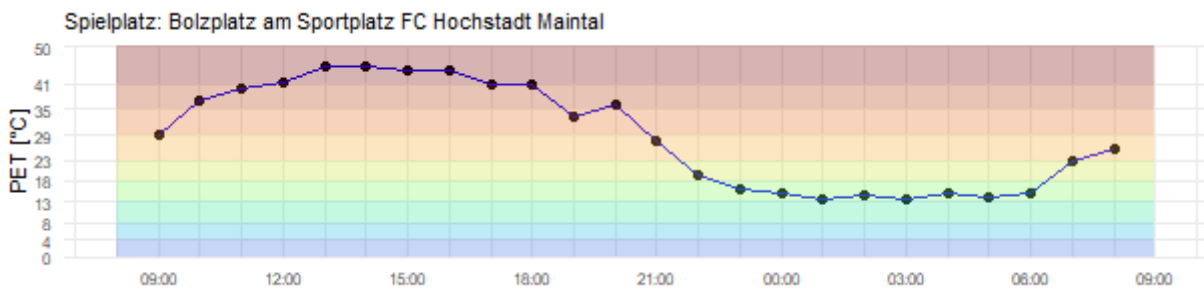


Abbildung 118. Tagesgang der Hitzebelastung PET während des heißen Sommer-tags am Standort mit Koordinate (UTM32, Rechtswert, Hochwert): 488744, 5555134.

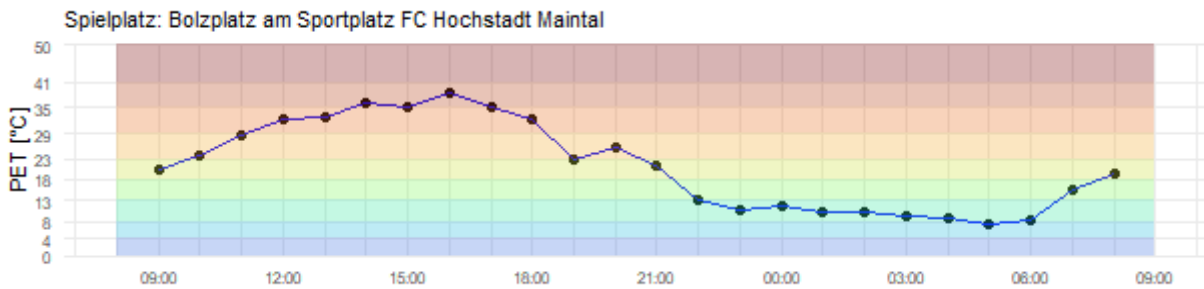


Abbildung 119. Tagesgang der Hitzebelastung PET während des normalen Sommer-tags am Standort mit Koordinate (UTM32, Rechtswert, Hochwert): 488744, 5555134.

Größte Hitzebelastung, PET				
Kategorie	Straße	Kommune	Normaler Sommertag	Heißer Sommertag
Spielplatz	Hermann-Löns-Straße	Maintal	34.7°C	45.1°C

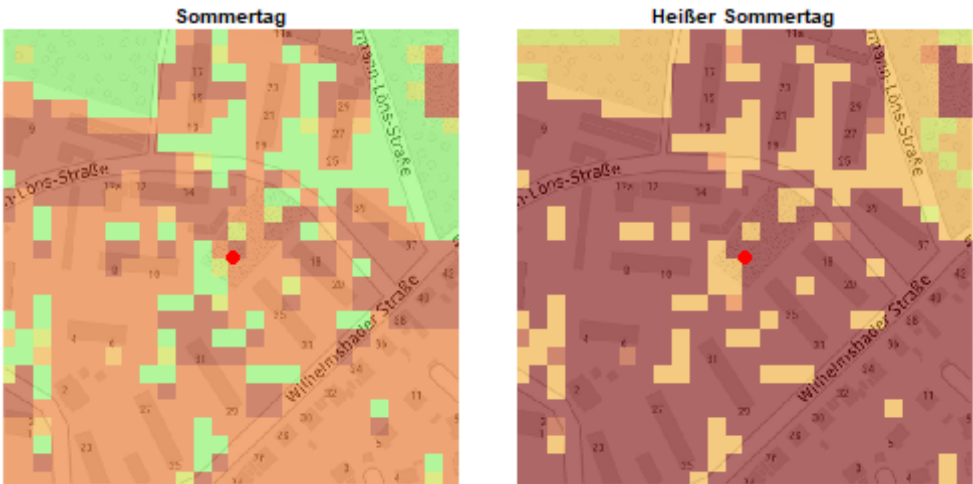


Abbildung 120. Spielplatz Hermann-Löns-Straße Dörnigheim mit PET von 15 Uhr. Links: PET am Sommertag. Rechts: PET am heißen Sommertag. Die Lage des Standorts ist mit dem roten Punkt in der Karte eingetragen. Kartendarstellung. © BKG, 2024.

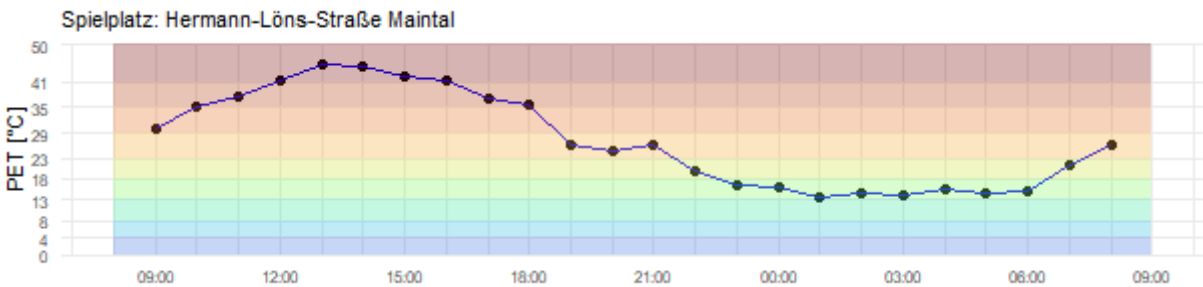


Abbildung 121. Tagesgang der Hitzebelastung PET während des heißen Sommer-tags am Standort mit Koordinate (UTM32, Rechtswert, Hochwert): 489605, 5553859.

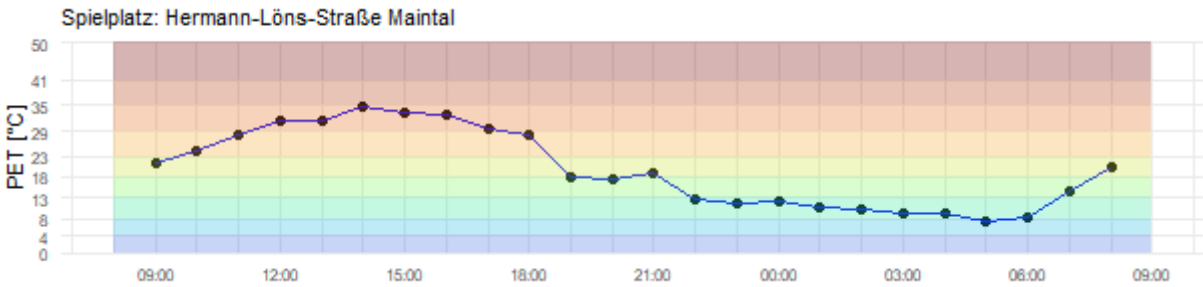


Abbildung 122. Tagesgang der Hitzebelastung PET während des normalen Sommer-tags am Standort mit Koordinate (UTM32, Rechtswert, Hochwert): 489605, 5553859.

Größte Hitzebelastung, PET				
Kategorie	Straße	Kommune	Normaler Sommertag	Heißer Sommertag
Spielplatz	Goethestraße / Flugzeugspielplatz	Maintal	34.7°C	44.8°C

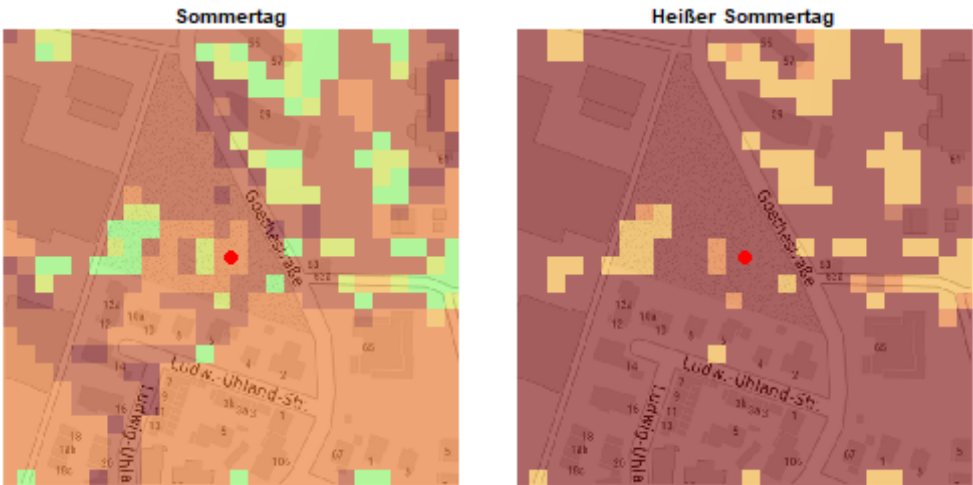


Abbildung 123. Spielplatz Goethestraße/Flugzeugspielplatz Bischofsheim mit PET von 15 Uhr. Links: PET am Sommertag. Rechts: PET am heißen Sommertag. Die Lage des Standorts ist mit dem roten Punkt in der Karte eingetragen. Kartendarstellung: © BKG, 2024.

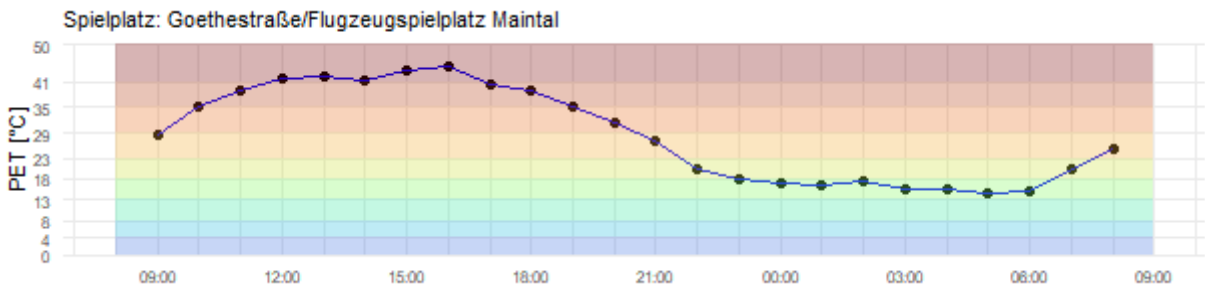


Abbildung 124. Tagesgang der Hitzebelastung PET während des heißen Sommertags am Standort mit Koordinate (UTM32, Rechtswert, Hochwert): 486854, 5555268.

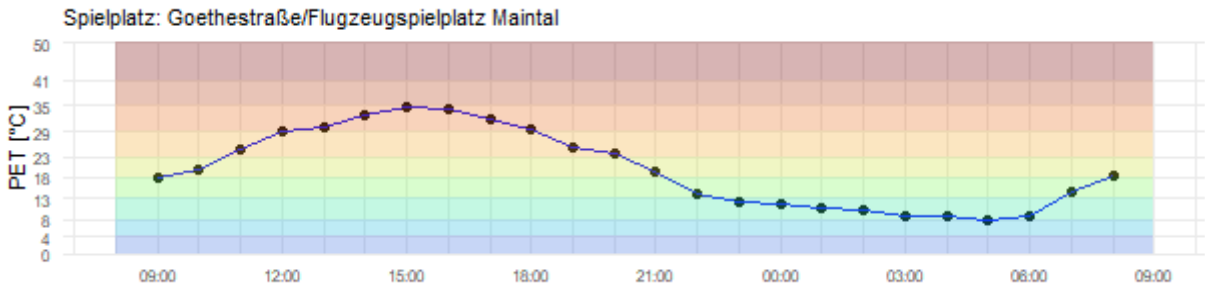


Abbildung 125. Tagesgang der Hitzebelastung PET während des normalen Sommertags am Standort mit Koordinate (UTM32, Rechtswert, Hochwert): 486854, 5555268.

Größte Hitzebelastung, PET

Kategorie	Straße	Kommune	Normaler Sommertag	Heißer Sommertag
Spielplatz	Weides	Maintal	34.7°C	44.3°C

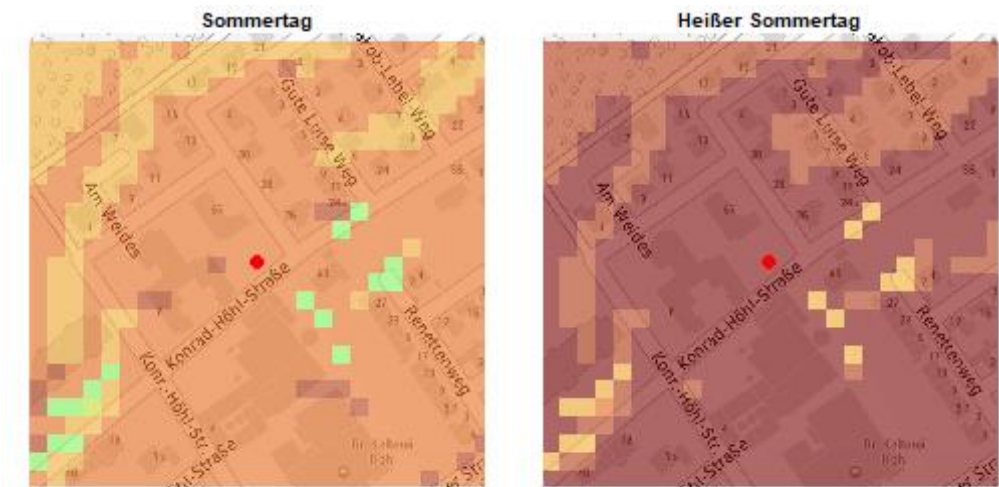


Abbildung 126. Spielplatz Weides Hochstadt mit PET von 15 Uhr. Links: PET am Sommertag. Rechts: PET am heißen Sommertag. Die Lage des Standorts ist mit dem roten Punkt in der Karte eingetragen. Kartendarstellung: © BKG, 2024.

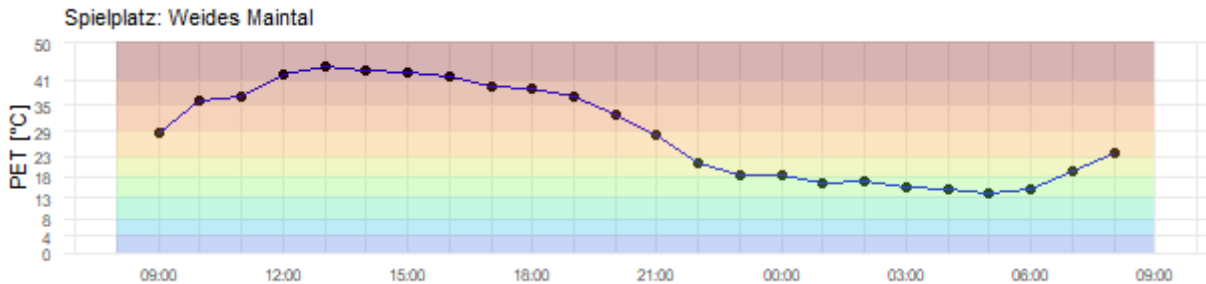


Abbildung 127. Tagesgang der Hitzebelastung PET während des heißen Sommertags am Standort mit Koordinate (UTM32, Rechtswert, Hochwert): 488712, 5556305.

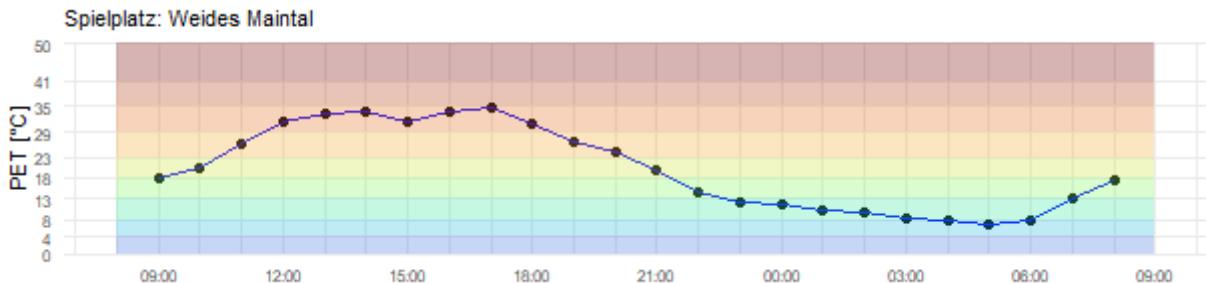


Abbildung 128. Tagesgang der Hitzebelastung PET während des normalen Sommertags am Standort mit Koordinate (UTM32, Rechtswert, Hochwert): 488712, 5556305.

Größte Hitzebelastung, PET				
Kategorie	Straße	Kommune	Normaler Sommertag	Heißer Sommertag
Spielplatz	Dicke Buche	Maintal	39.1°C	44.3°C

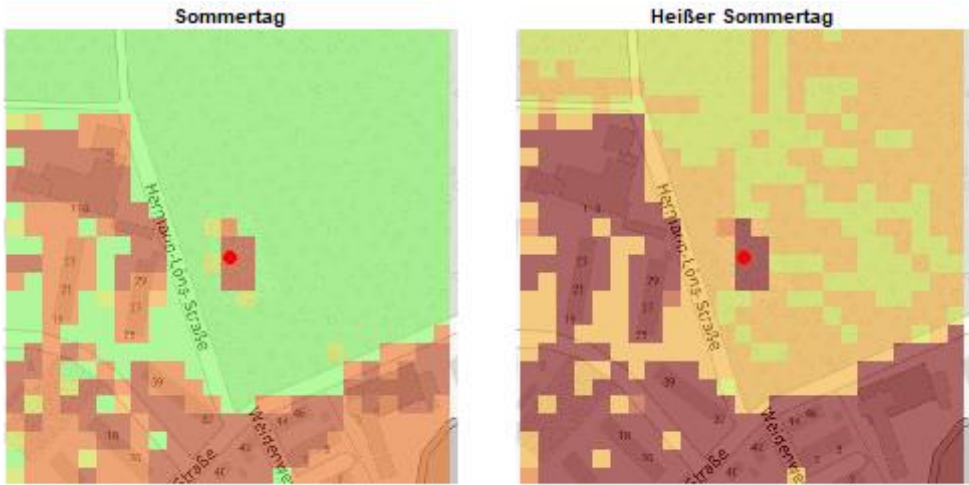


Abbildung 129. Spielplatz Dicke Buche Dörnigheim mit PET von 15 Uhr. Links: PET am Sommertag. Rechts: PET am heißen Sommertag. Die Lage des Standorts ist mit dem roten Punkt in der Karte eingetragen. Kartendarstellung: © BKG, 2024.

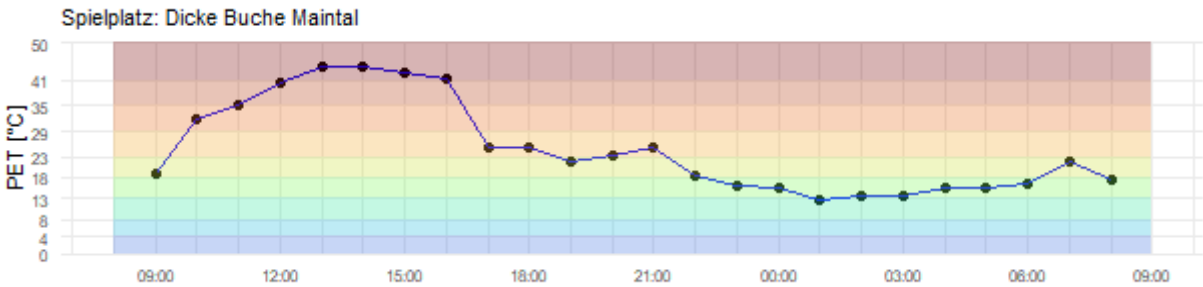


Abbildung 130. Tagesgang der Hitzebelastung PET während des heißen Sommertags am Standort mit Koordinate (UTM32, Rechtswert, Hochwert): 489719, 5553957.

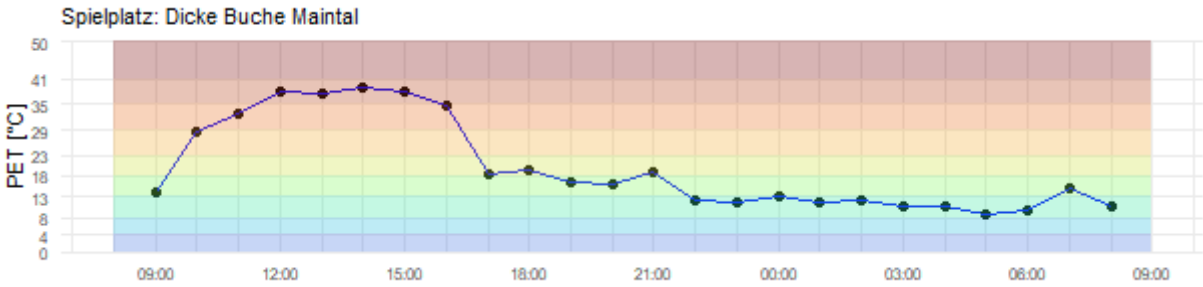


Abbildung 131. Tagesgang der Hitzebelastung PET während des normalen Sommertags am Standort mit Koordinate (UTM32, Rechtswert, Hochwert): 489719, 5553957.

Größte Hitzebelastung, PET				
Kategorie	Straße	Kommune	Normaler Sommertag	Heißer Sommertag
Spielplatz	Mainfähre	Maintal	33.2°C	43.9°C

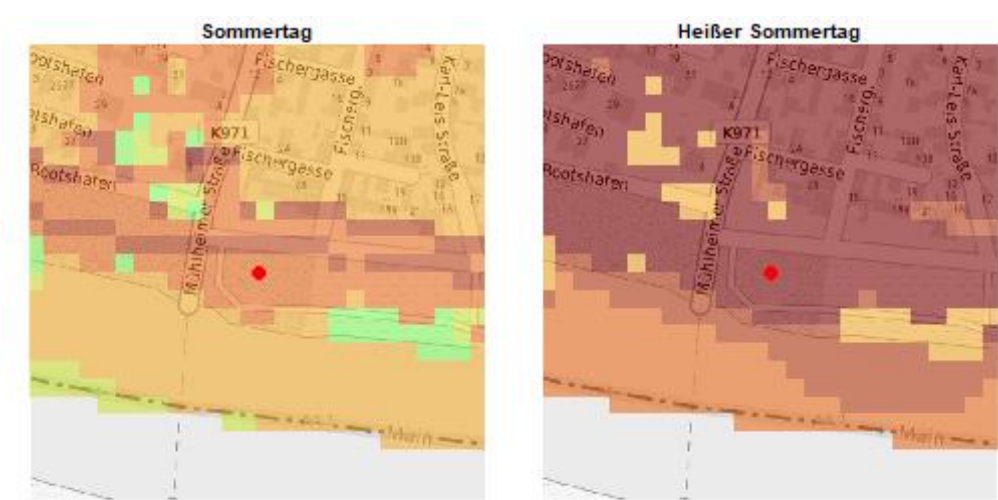


Abbildung 132. Spielplatz Mainfähre Dörnigheim mit PET von 15 Uhr. Links: PET am Sommertag. Rechts: PET am heißen Sommertag. Die Lage des Standorts ist mit dem roten Punkt in der Karte eingetragen. Kartendarstellung: © BKG, 2024.

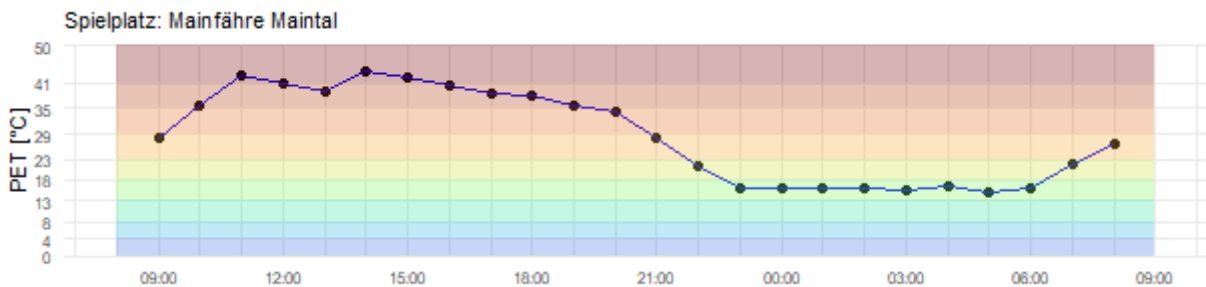


Abbildung 133. Tagesgang der Hitzebelastung PET während des heißen Sommertags am Standort mit Koordinate (UTM32, Rechtswert, Hochwert): 488374, 5553168.

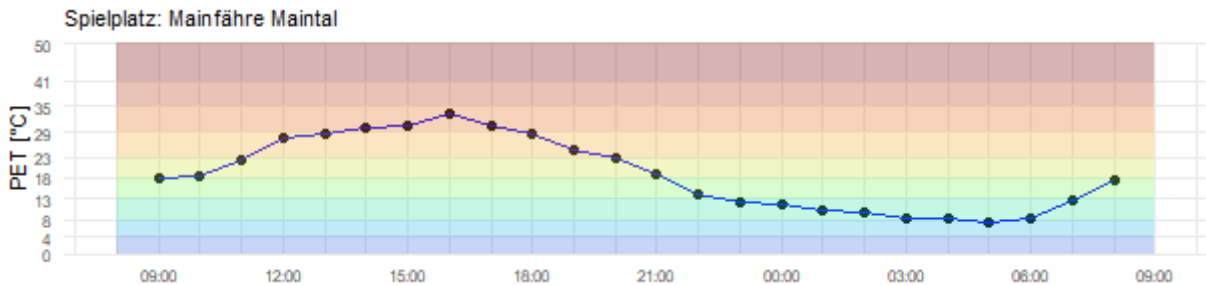


Abbildung 134. Tagesgang der Hitzebelastung PET während des normalen Sommertags am Standort mit Koordinate (UTM32, Rechtswert, Hochwert): 488374, 5553168.

Größte Hitzebelastung, PET

Kategorie	Straße	Kommune	Normaler Sommertag	Heißer Sommertag
Spielplatz	Eugen-Kaiser-Ring	Maintal	31.5°C	43.6°C

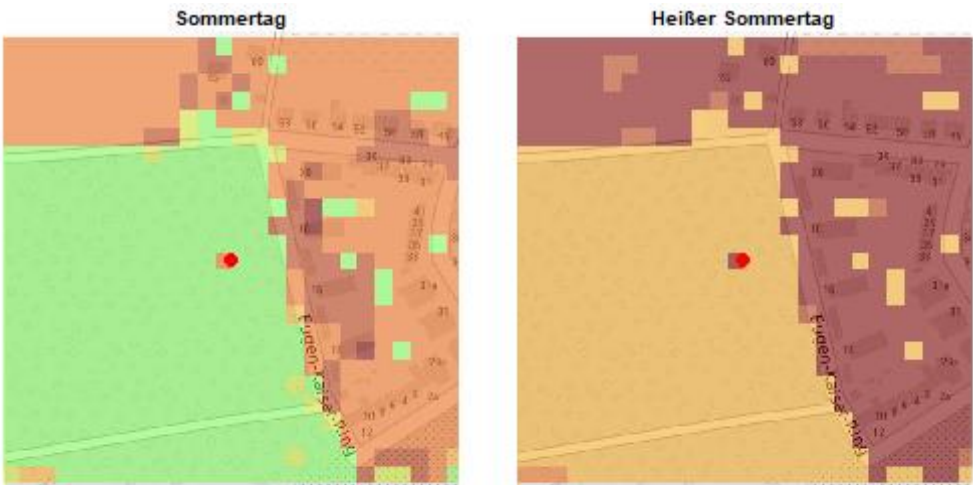


Abbildung 135. Spielplatz Eugen-Kaiser-Ring Bischofsheim mit PET von 15 Uhr. Links: PET am Sommertag. Rechts: PET am heißen Sommertag. Die Lage des Standorts ist mit dem roten Punkt in der Karte eingetragen. Kartendarstellung: © BKG, 2024.

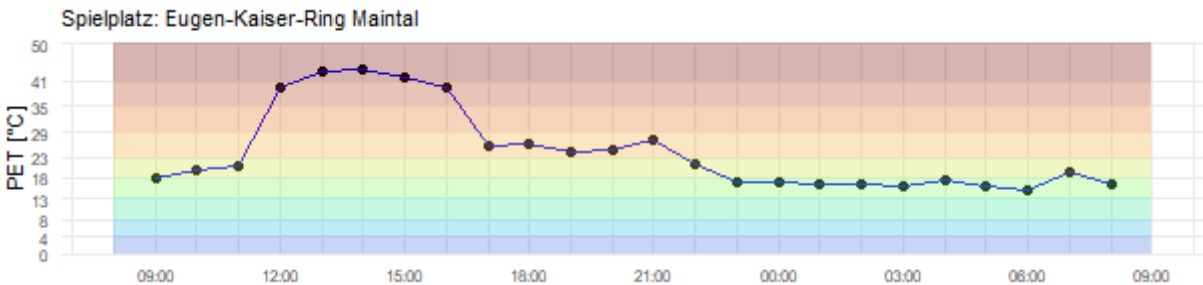


Abbildung 136. Tagesgang der Hitzebelastung PET während des heißen Sommertags am Standort mit Koordinate (UTM32, Rechtswert, Hochwert): 485273, 5555374.

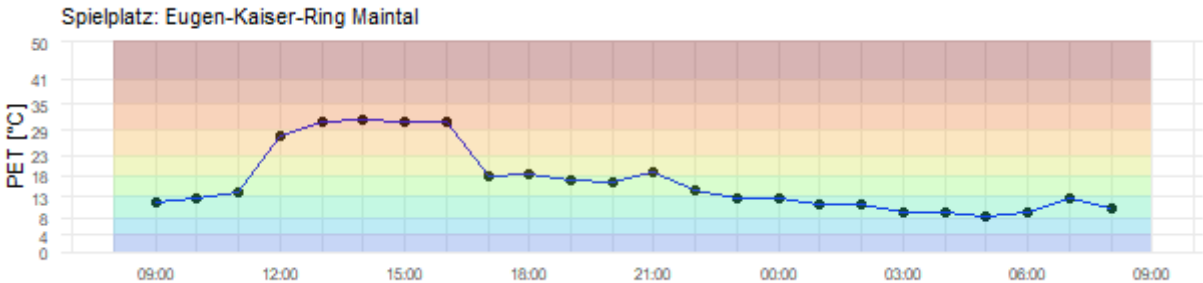


Abbildung 137. Tagesgang der Hitzebelastung PET während des normalen Sommertags am Standort mit Koordinate (UTM32, Rechtswert, Hochwert): 485273, 5555374.

Größte Hitzebelastung, PET				
Kategorie	Straße	Kommune	Normaler Sommertag	Heißer Sommertag
Spielplatz	Bolzplatz am Festplatz	Maintal	40.9°C	43.3°C

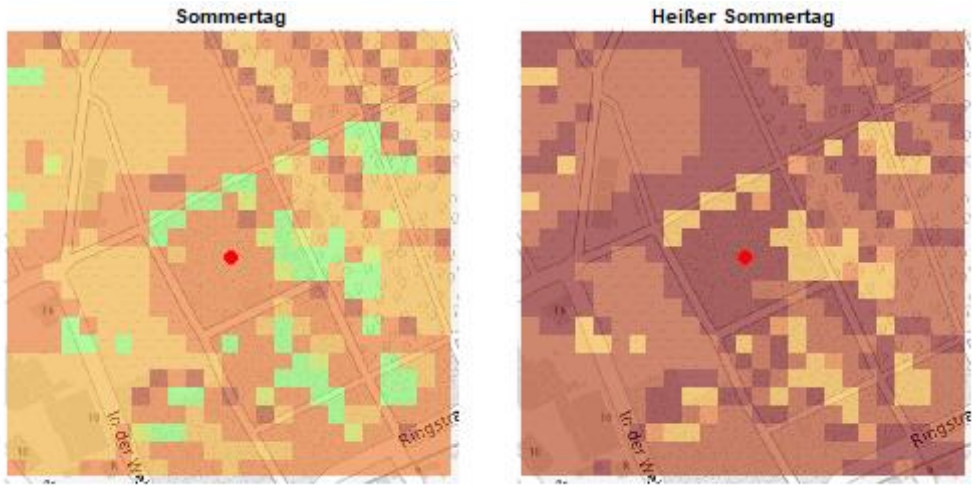


Abbildung 138. Spielplatz Bolzplatz am Festplatz Hochstadt mit PET von 15 Uhr. Links: PET am Sommertag. Rechts: PET am heißen Sommertag. Die Lage des Standorts ist mit dem roten Punkt in der Karte eingetragen. Kartendarstellung: © BKG, 2024.

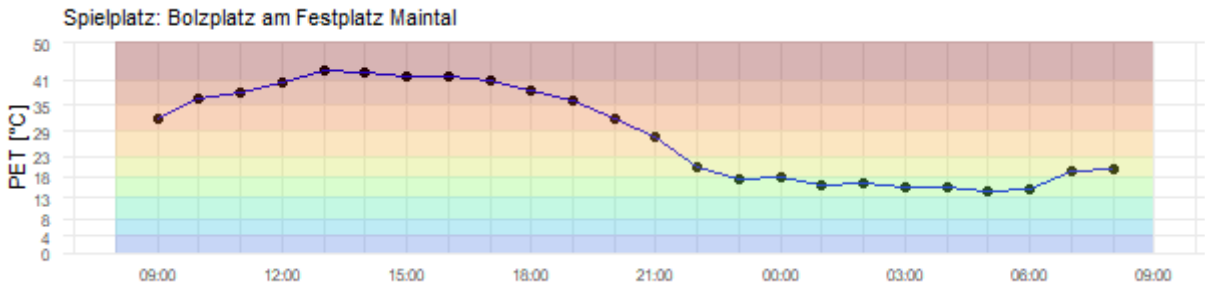


Abbildung 139. Tagesgang der Hitzebelastung PET während des heißen Sommer- tags am Standort mit Koordinate (UTM32, Rechtswert, Hochwert): 487949, 5555882.

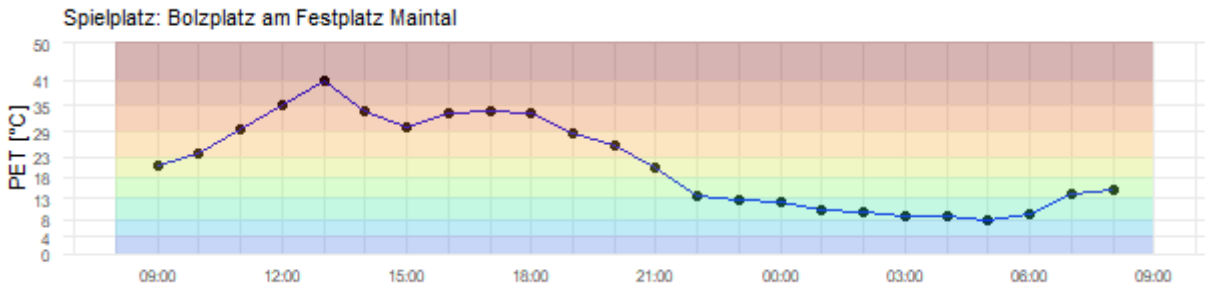


Abbildung 140. Tagesgang der Hitzebelastung PET während des normalen Sommer- tags am Standort mit Koordinate (UTM32, Rechtswert, Hochwert): 487949, 5555882.

Größte Hitzebelastung, PET				
Kategorie	Straße	Kommune	Normaler Sommertag	Heißer Sommertag
Spielplatz	Gravensteiner Straße	Maintal	34.1°C	42.8°C

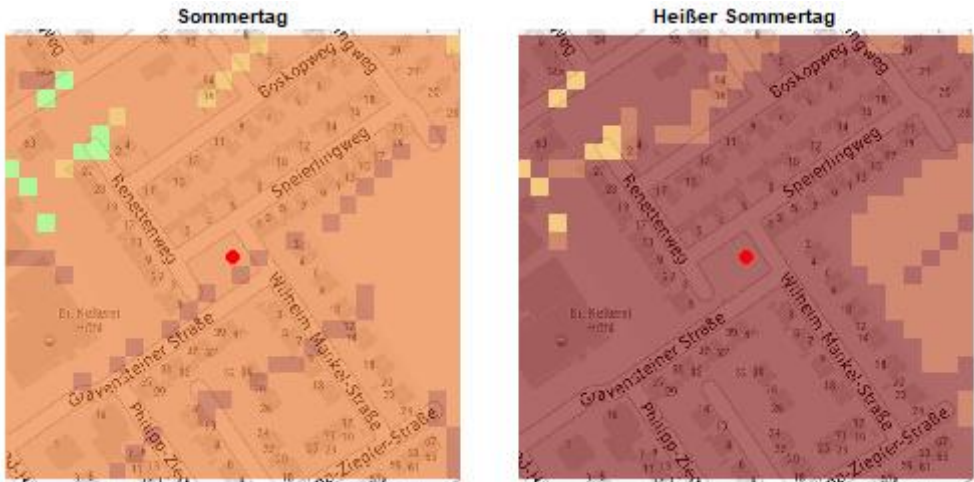


Abbildung 141. Spielplatz Gravensteiner Straße Hochstadt mit PET von 15 Uhr. Links: PET am Sommertag. Rechts: PET am heißen Sommertag. Die Lage des Standorts ist mit dem roten Punkt in der Karte eingetragen. Kartendarstellung: © BKG, 2024.

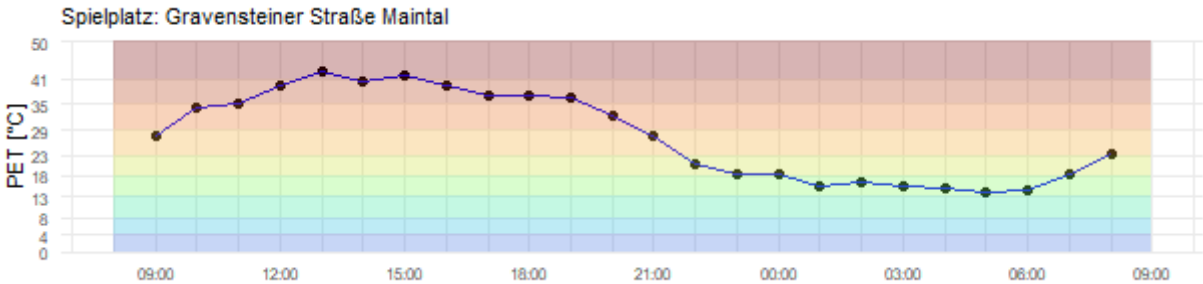


Abbildung 142. Tagesgang der Hitzebelastung PET während des heißen Sommertags am Standort mit Koordinate (UTM32, Rechtswert, Hochwert): 488864, 5556234.

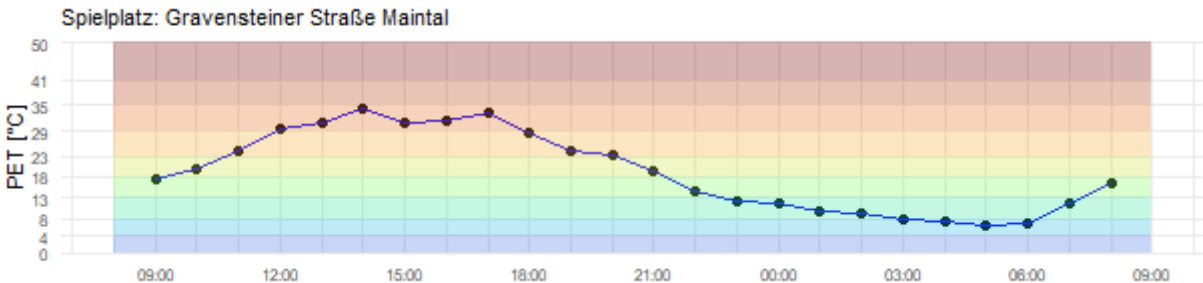


Abbildung 143: Tagesgang der Hitzebelastung PET während des normalen Sommertags am Standort mit Koordinate (UTM32, Rechtswert, Hochwert): 488864, 5556234.

Größte Hitzebelastung, PET				
Kategorie	Straße	Kommune	Normaler Sommertag	Heißer Sommertag
Spielplatz	Rathaus Hochstadt	Maintal	31.1°C	42.6°C



Abbildung 144. Spielplatz Rathaus Hochstadt Hochstadt mit PET von 15 Uhr. Links: PET am Sommertag. Rechts: PET am heißen Sommertag. Die Lage des Standorts ist mit dem roten Punkt in der Karte eingetragen. Kartendarstellung: © BKG, 2024.

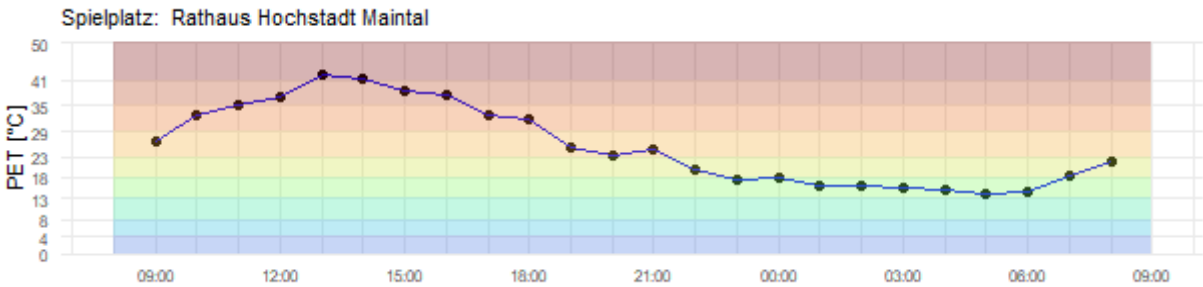


Abbildung 145. Tagesgang der Hitzebelastung PET während des heißen Sommer-tags am Standort mit Coordinate (UTM32, Rechtswert, Hochwert): 487921, 5555460.

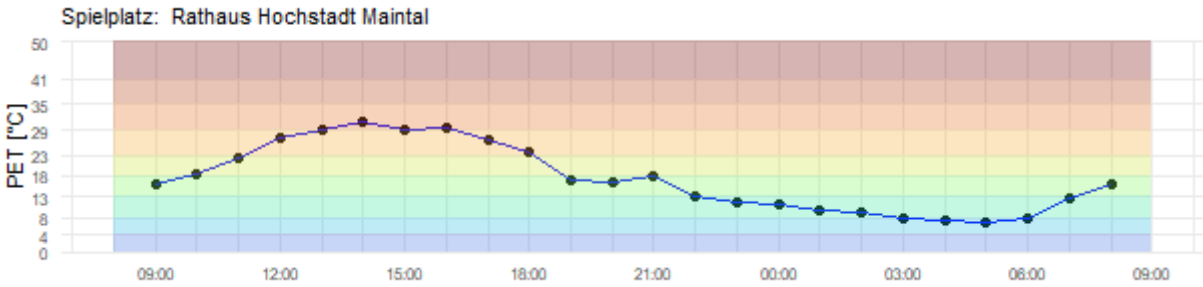


Abbildung 146. Tagesgang der Hitzebelastung PET während des normalen Sommer-tags am Standort mit Coordinate (UTM32, Rechtswert, Hochwert): 487921, 5555460.

Größte Hitzebelastung, PET				
Kategorie	Straße	Kommune	Normaler Sommertag	Heißer Sommertag
Spielplatz	Brüder-Grimm-Straße	Maintal	18.7°C	27.1°C

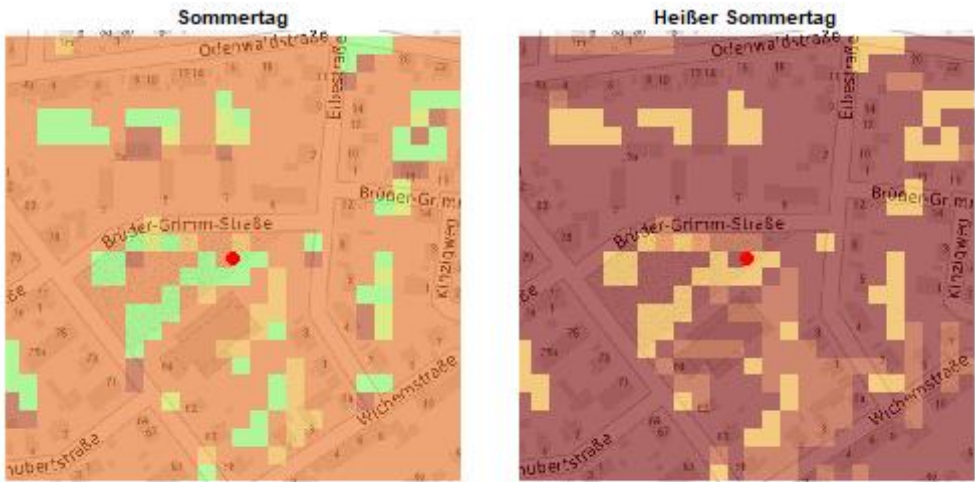


Abbildung 147. Spielplatz Brüder-Grimm-Straße Dörnigheim mit PET von 15 Uhr. Links: PET am Sommertag. Rechts: PET am heißen Sommertag. Die Lage des Standorts ist mit dem roten Punkt in der Karte eingetragen. Kartendarstellung: © BKG, 2024.

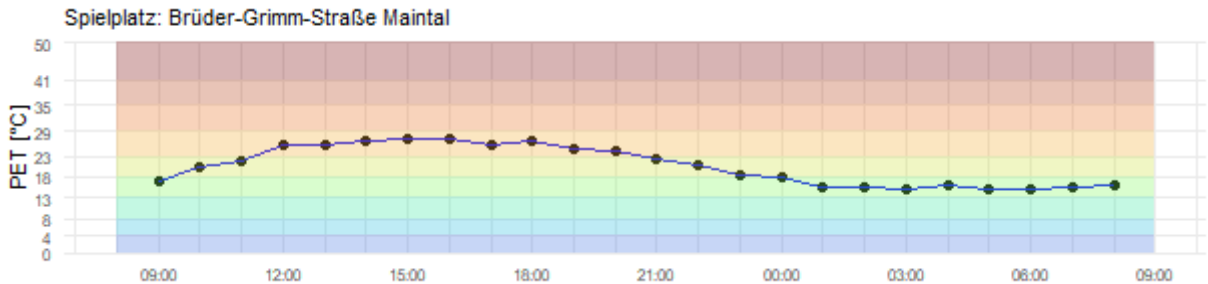


Abbildung 148. Tagesgang der Hitzebelastung PET während des heißen Sommer-tags am Standort mit Koordinate (UTM32, Rechtswert, Hochwert): 488554, 5553984.

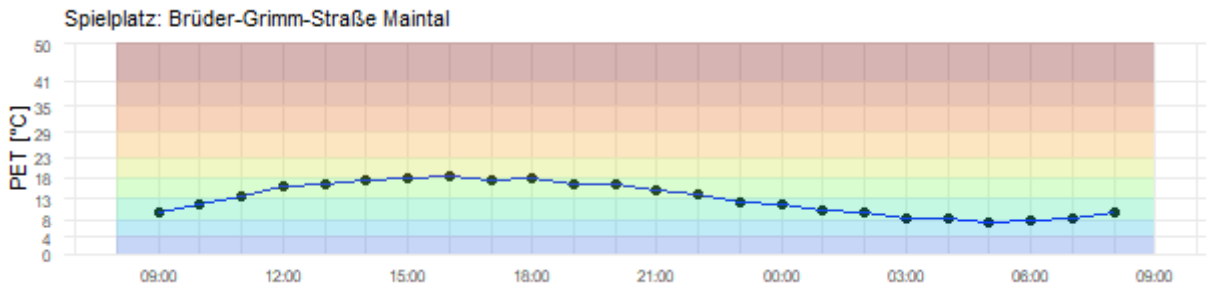


Abbildung 149: Tagesgang der Hitzebelastung PET während des normalen Sommer-tags am Standort mit Koordinate (UTM32, Rechtswert, Hochwert): 488554, 5553984.

Größte Hitzebelastung, PET				
Kategorie	Straße	Kommune	Normaler Sommertag	Heißer Sommertag
Spielplatz	Luisantring	Maintal	17.9°C	25.1°C

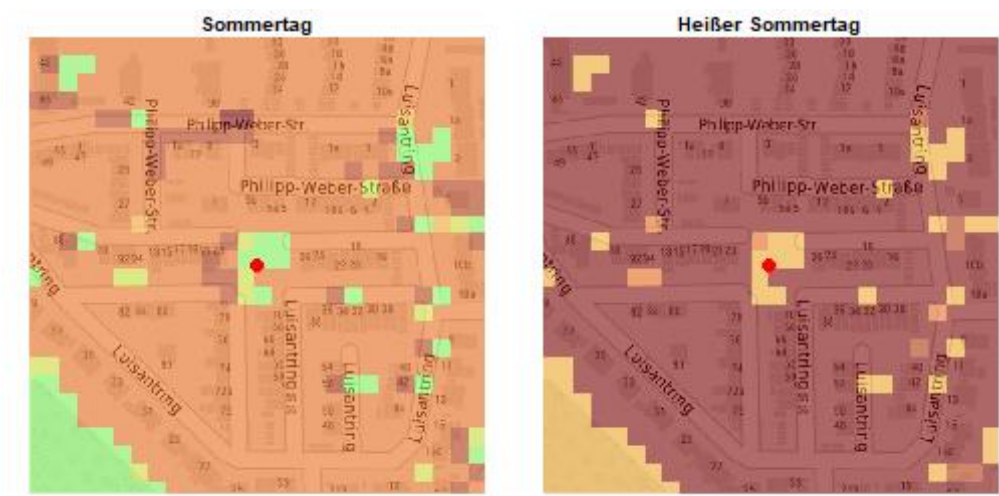


Abbildung 150. Spielplatz Luisantring Hochstadt mit PET von 15 Uhr. Links: PET am Sommertag. Rechts: PET am heißen Sommertag. Die Lage des Standorts ist mit dem roten Punkt in der Karte eingetragen. Kartendarstellung: © BKG, 2024.

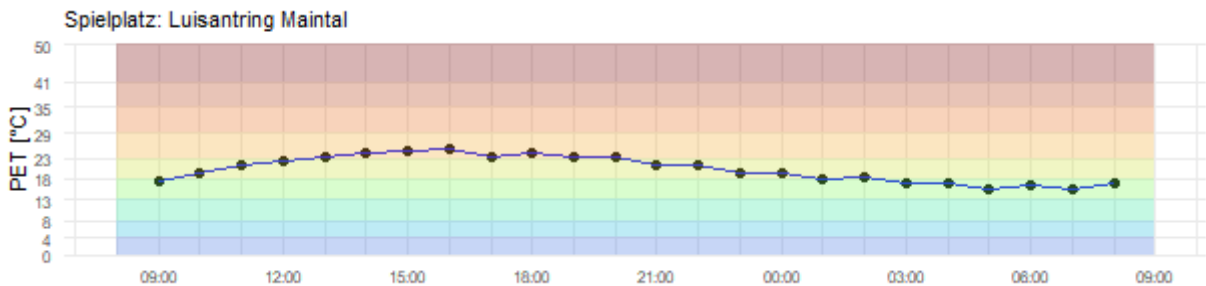


Abbildung 151. Tagesgang der Hitzebelastung PET während des heißen Sommertags am Standort mit Koordinate (UTM32, Rechtswert, Hochwert): 487545, 5555550.

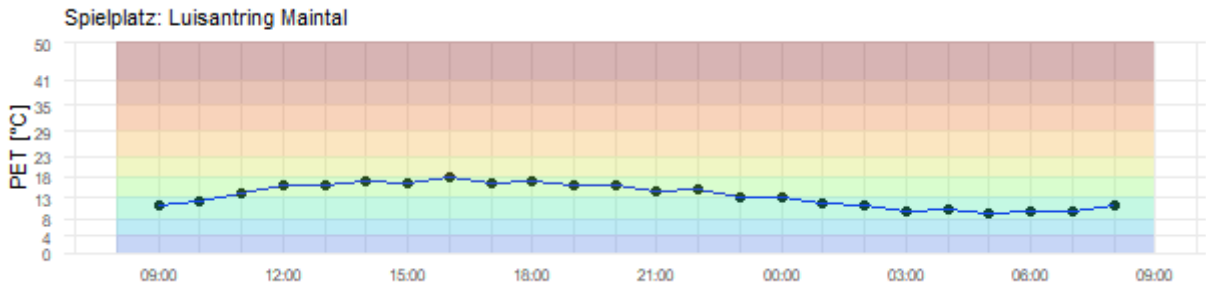


Abbildung 152. Tagesgang der Hitzebelastung PET während des normalen Sommertags am Standort mit Koordinate (UTM32, Rechtswert, Hochwert): 487545, 5555550.

Größte Hitzebelastung, PET

Kategorie	Straße	Kommune	Normaler Sommertag	Heißer Sommertag
Spielplatz	Herbert-Belser-Ring	Maintal	17.7°C	24.8°C



Abbildung 153. Spielplatz Herbert-Belser-Ring Dörnigheim mit PET von 15 Uhr. Links: PET am Sommertag. Rechts: PET am heißen Sommertag. Die Lage des Standorts ist mit dem roten Punkt in der Karte eingetragen. Kartendarstellung: © BKG, 2024.

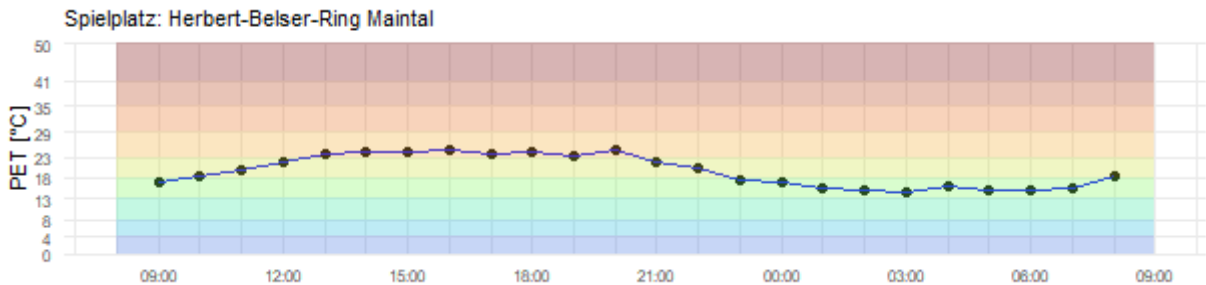


Abbildung 154. Tagesgang der Hitzebelastung PET während des heißen Sommertags am Standort mit Koordinate (UTM32, Rechtswert, Hochwert): 489054, 5554080.

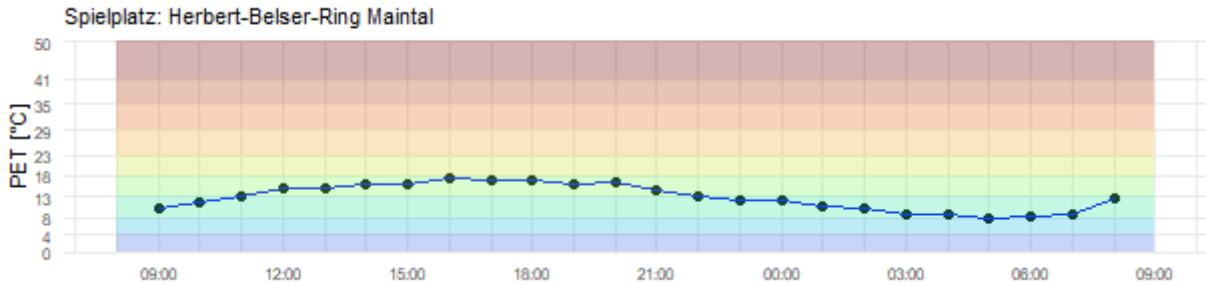


Abbildung 155. Tagesgang der Hitzebelastung PET während des normalen Sommertags am Standort mit Koordinate (UTM32, Rechtswert, Hochwert): 489054, 5554080.

2.4 Jugendzentrum

Kategorie	Straße	Kommune	Größte Hitzebelastung, PET	
			Normaler Sommertag	Heißer Sommertag
Jugendzentrum	Bertha-von-Suttner-Weg	Maintal	41.2°C	50.6°C

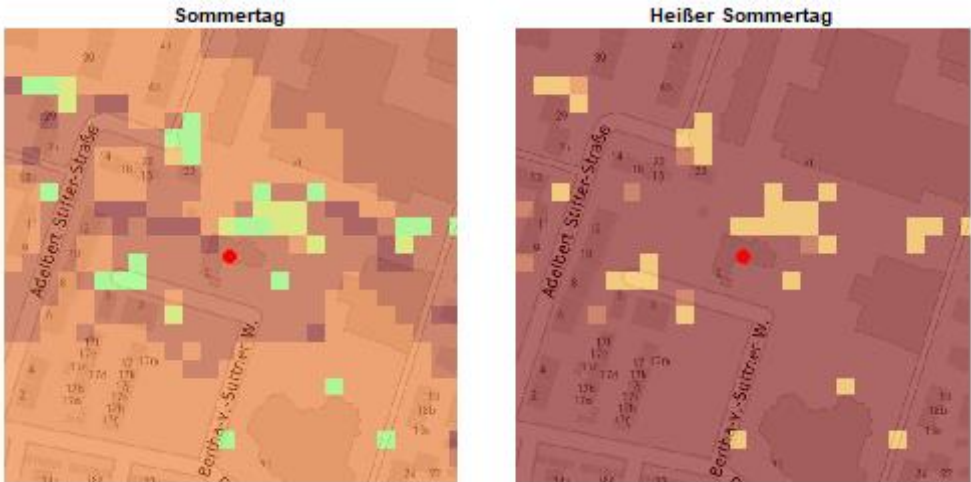


Abbildung 156. Jugendzentrum Bertha-von-Suttner-Weg Bischofsheim mit PET von 15 Uhr. Links: PET am Sommertag. Rechts: PET am heißen Sommertag. Die Lage des Standorts ist mit dem roten Punkt in der Karte eingetragen. Kartendarstellung: © BKG, 2024.

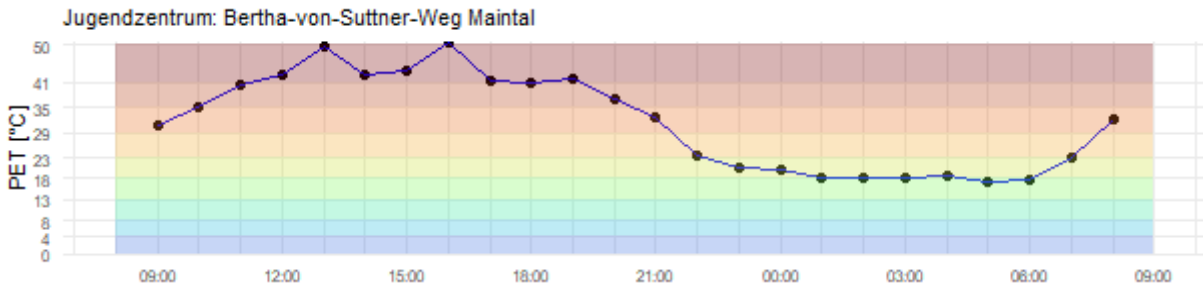


Abbildung 157. Tagesgang der Hitzebelastung PET während des heißen Sommer-tags am Standort mit Koordinate (UTM32, Rechtswert, Hochwert): 486651, 5555246.

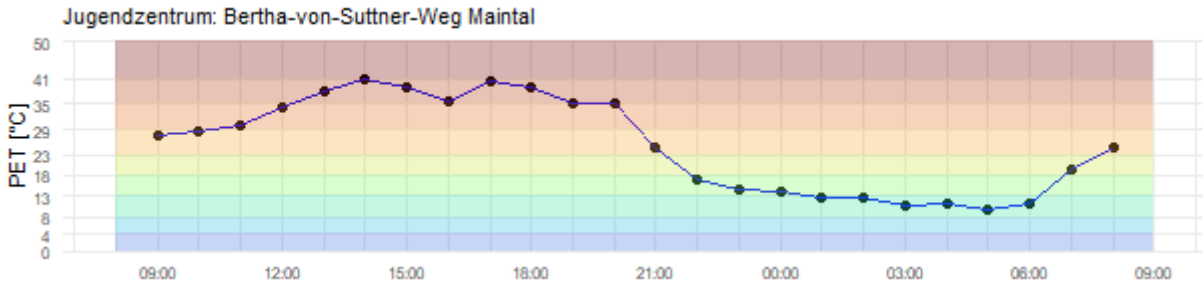


Abbildung 158. Tagesgang der Hitzebelastung PET während des normalen Sommer-tags am Standort mit Koordinate (UTM32, Rechtswert, Hochwert): 486651, 5555246.

Größte Hitzebelastung, PET

Kategorie	Straße	Kommune	Normaler Sommertag	Heißer Sommertag
Jugendzentrum	Hermann-Löns-Straße	Maintal	35.1°C	46.9°C

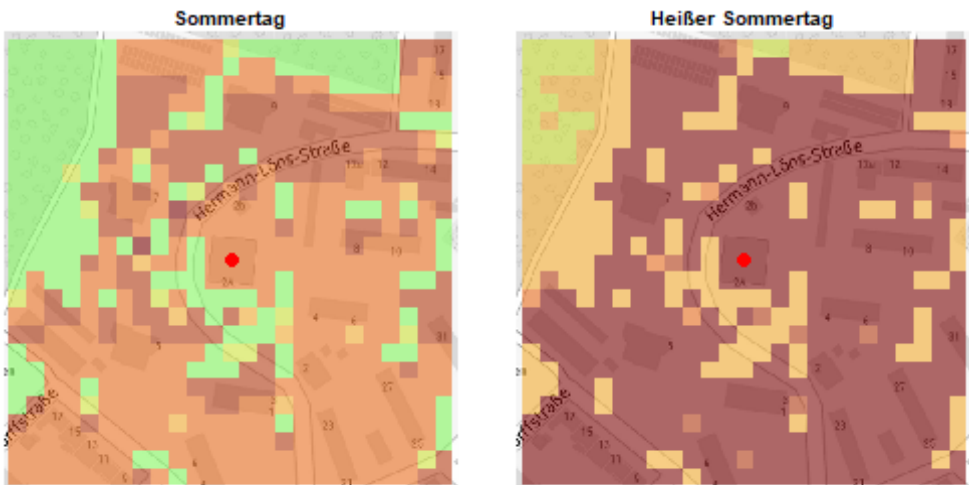


Abbildung 159. Jugendzentrum Hermann-Löns-Straße Dörnigheim mit PET von 15 Uhr. Links: PET am Sommertag. Rechts: PET am heißen Sommertag. Die Lage des Standorts ist mit dem roten Punkt in der Karte eingetragen. Kartendarstellung: © BKG, 2024.

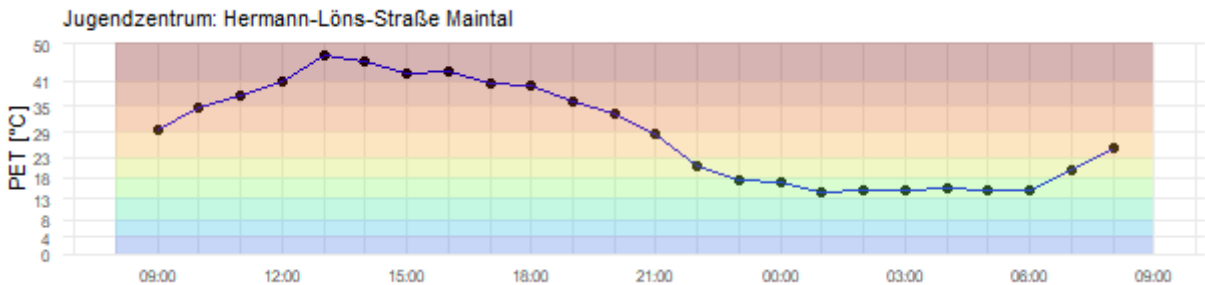


Abbildung 160. Tagesgang der Hitzebelastung PET während des heißen Sommertags am Standort mit Koordinate (UTM32, Rechtswert, Hochwert): 489468, 5553845.

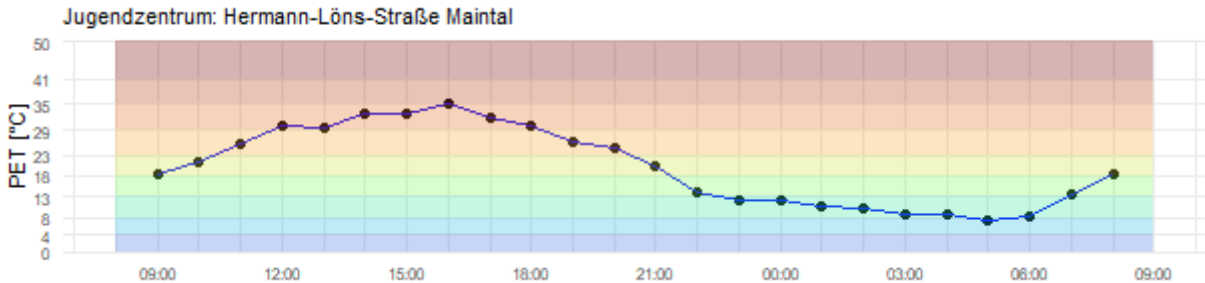


Abbildung 161. Tagesgang der Hitzebelastung PET während des normalen Sommertags am Standort mit Koordinate (UTM32, Rechtswert, Hochwert): 489468, 5553845.

Größte Hitzebelastung, PET				
Kategorie	Straße	Kommune	Normaler Sommertag	Heißer Sommertag
Jugendzentrum	Wallgraben	Maintal	35.4°C	46.7°C

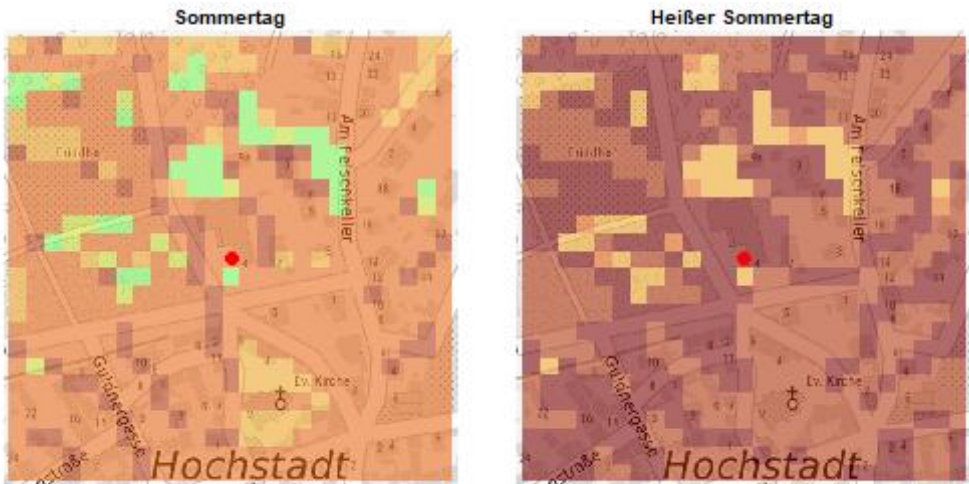


Abbildung 162. Jugendzentrum Wallgraben Hochstadt mit PET von 15 Uhr. Links: PET am Sommertag. Rechts: PET am heißen Sommertag. Die Lage des Standorts ist mit dem roten Punkt in der Karte eingetragen. Kartendarstellung: © BKG, 2024.

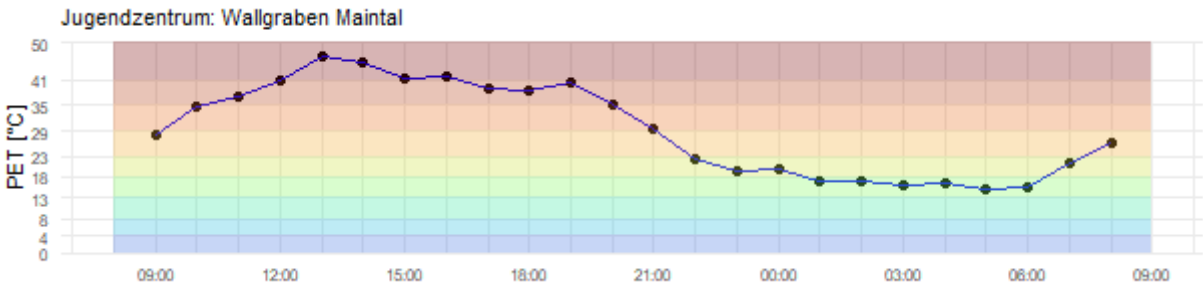


Abbildung 163. Tagesgang der Hitzebelastung PET während des heißen Sommertags am Standort mit Koordinate (UTM32, Rechtswert, Hochwert): 488238, 5555854.

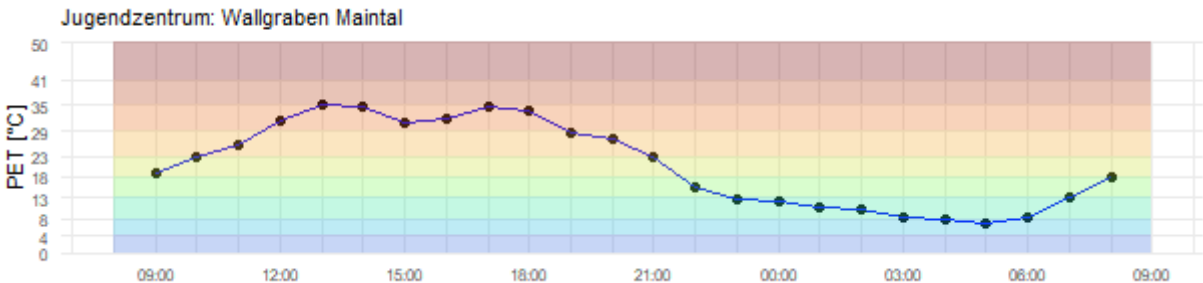


Abbildung 164. Tagesgang der Hitzebelastung PET während des normalen Sommertags am Standort mit Koordinate (UTM32, Rechtswert, Hochwert): 488238, 5555854.

Größte Hitzebelastung, PET

Kategorie	Straße	Kommune	Normaler Sommertag	Heißer Sommertag
Jugendzentrum	Kilianstädter Straße	Maintal	33.5°C	46.7°C

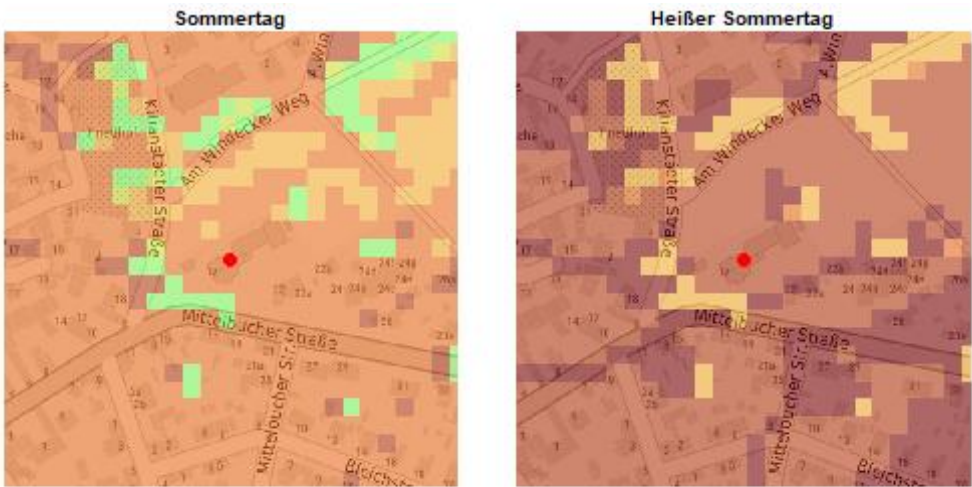


Abbildung 165. Jugendzentrum Kilianstädter Straße Wachenbuchen mit PET von 15 Uhr. Links: PET am Sommertag. Rechts: PET am heißen Sommertag. Die Lage des Standorts ist mit dem roten Punkt in der Karte eingetragen. Kartendarstellung: © BKG, 2024.

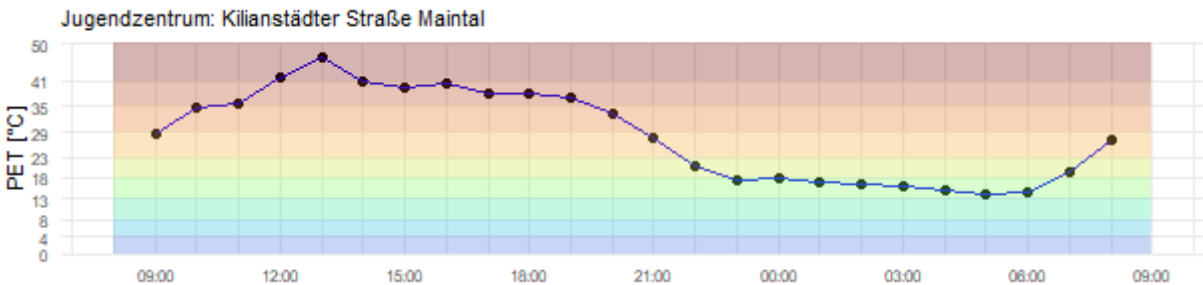


Abbildung 166. Tagesgang der Hitzebelastung PET während des heißen Sommertags am Standort mit Koordinate (UTM32, Rechtswert, Hochwert): 490071, 5557466.

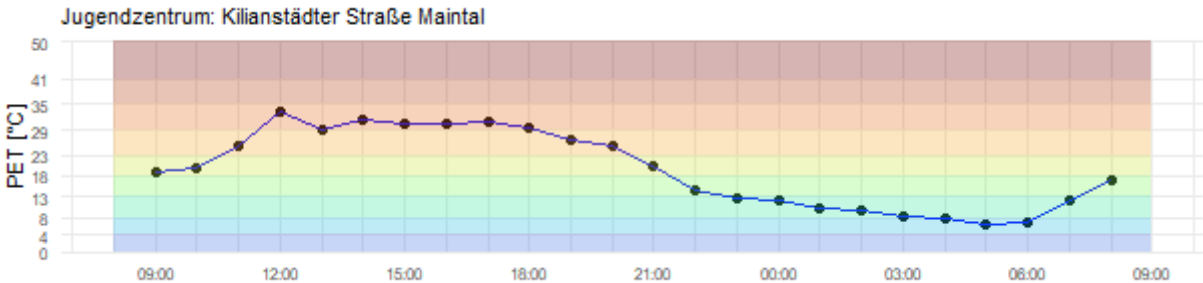


Abbildung 167. Tagesgang der Hitzebelastung PET während des normalen Sommertags am Standort mit Koordinate (UTM32, Rechtswert, Hochwert): 490071, 5557466.

Größte Hitzebelastung, PET

Kategorie	Straße	Kommune	Normaler Sommertag	Heißer Sommertag
Jugendzentrum	Ascher Straße	Maintal	31.9°C	46.5°C

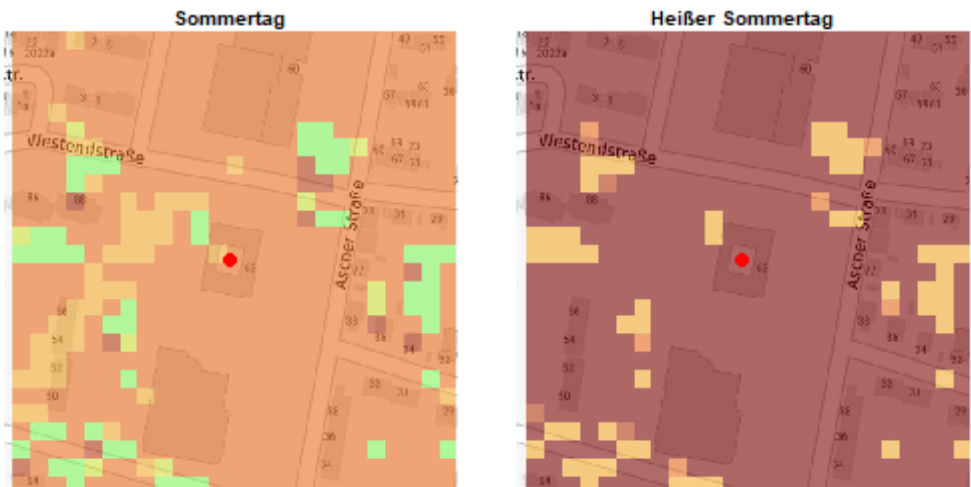


Abbildung 168. Jugendzentrum Ascher Straße Dörnigheim mit PET von 15 Uhr. Links: PET am Sommertag. Rechts: PET am heißen Sommertag. Die Lage des Standorts ist mit dem roten Punkt in der Karte eingetragen. Kartendarstellung: © BKG, 2024.

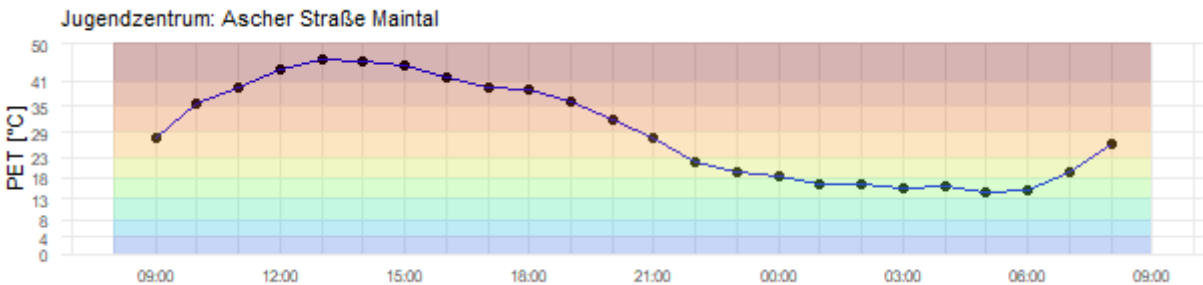


Abbildung 169. Tagesgang der Hitzebelastung PET während des heißen Sommertags am Standort mit Koordinate (UTM32, Rechtswert, Hochwert): 487906, 5553780.

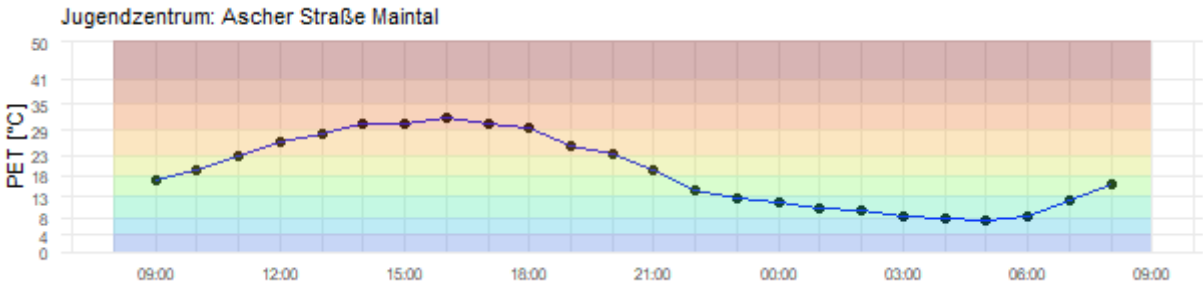


Abbildung 170. Tagesgang der Hitzebelastung PET während des normalen Sommertags am Standort mit Koordinate (UTM32, Rechtswert, Hochwert): 487906, 5553780.

2.5 Sportplatz

Größte Hitzebelastung, PET

Kategorie	Straße	Kommune	Normaler Sommertag	Heißer Sommertag
Sportplatz		Maintal	39.4°C	44.8°C

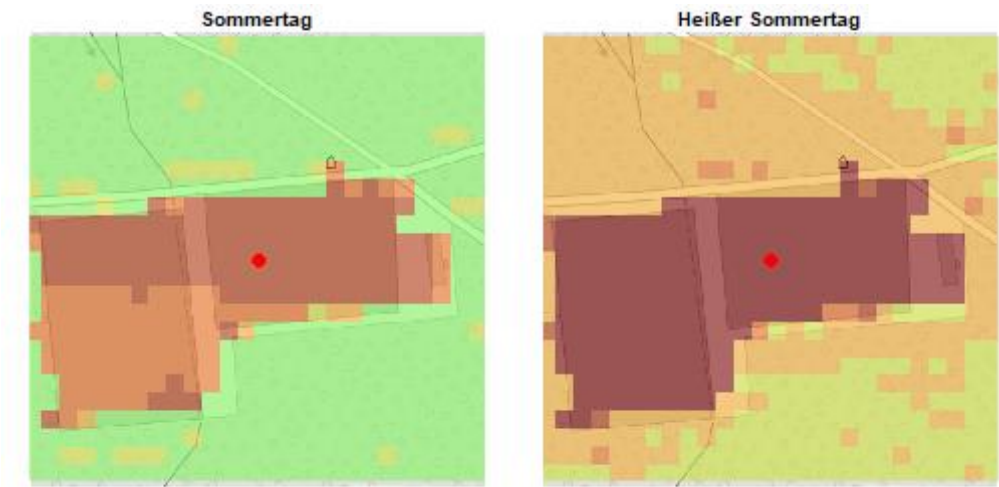


Abbildung 171. Sportplatz Wachenbuchen mit PET von 15 Uhr. Links: PET am Sommertag. Rechts: PET am heißen Sommertag. Die Lage des Standorts ist mit dem roten Punkt in der Karte eingetragen. Kartendarstellung: © BKG, 2024.

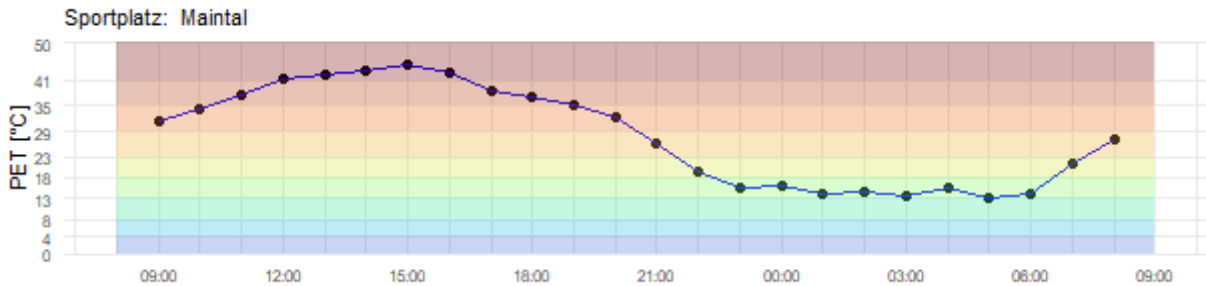


Abbildung 172. Tagesgang der Hitzebelastung PET während des heißen Sommer-tags am Standort mit Koordinate (UTM32, Rechtswert, Hochwert): 490555, 5556053.

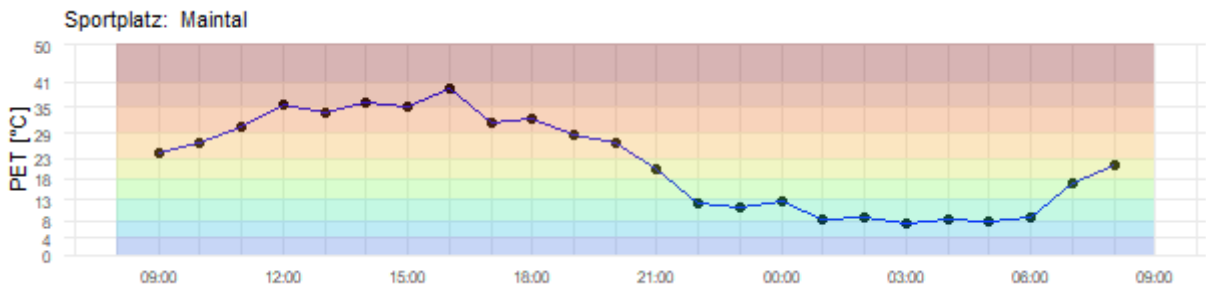


Abbildung 173. Tagesgang der Hitzebelastung PET während des normalen Sommertags am Standort mit Koordinate (UTM32, Rechtswert, Hochwert): 490555, 5556053.

Größte Hitzebelastung, PET				
Kategorie	Straße	Kommune	Normaler Sommertag	Heißer Sommertag
Sportplatz	Fechenheimer Weg	Maintal	39.8°C	44.7°C

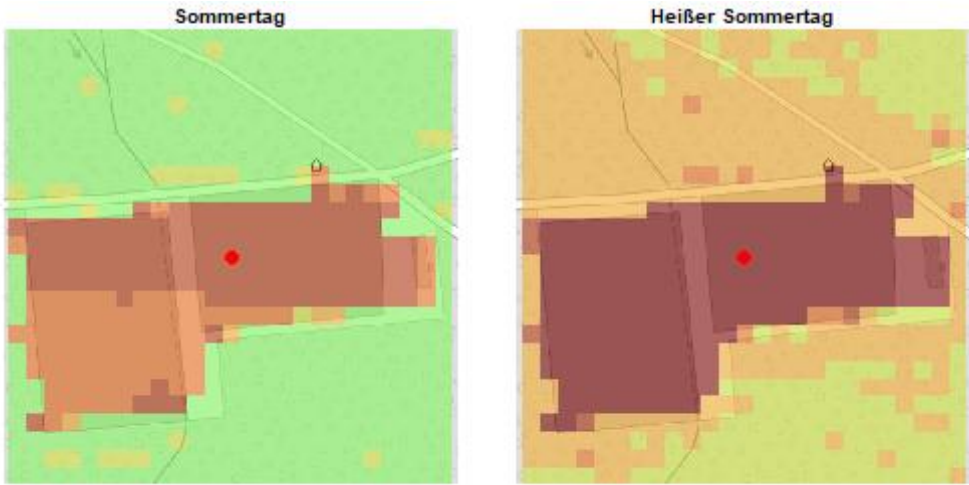


Abbildung 174. Sportplatz Fechenheimer Weg Bischofsheim mit PET von 15 Uhr. Links: PET am Sommertag. Rechts: PET am heißen Sommertag. Die Lage des Standorts ist mit dem roten Punkt in der Karte eingetragen. Kartendarstellung: © BKG, 2024.

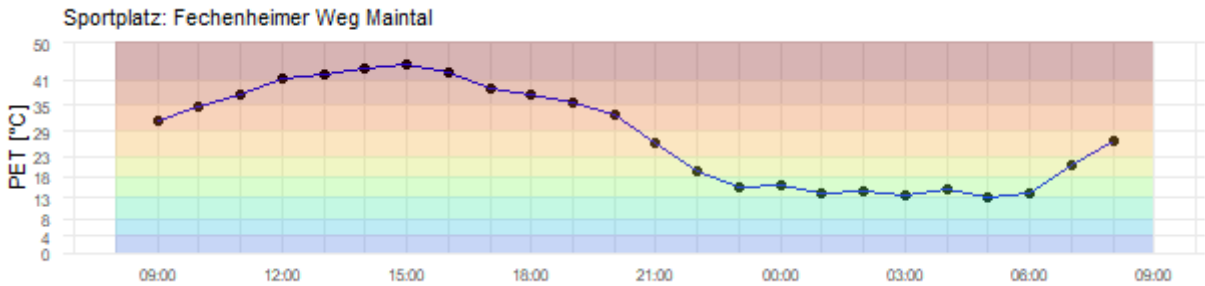


Abbildung 175. Tagesgang der Hitzebelastung PET während des heißen Sommer-tags am Standort mit Koordinate (UTM32, Rechtswert, Hochwert): 490548, 5556056.

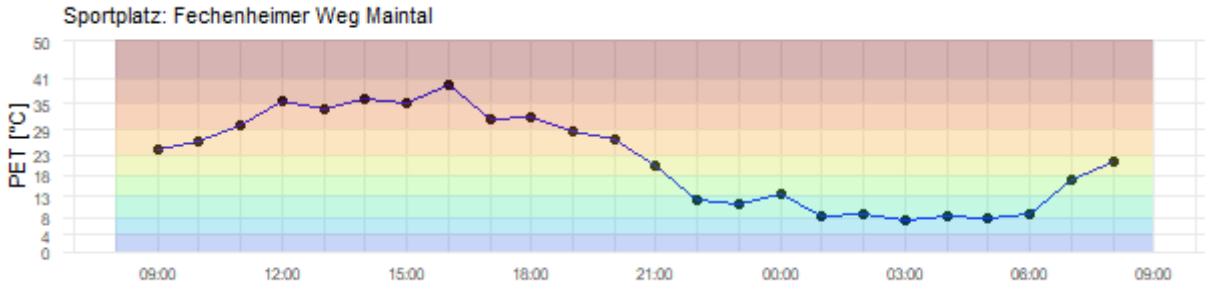


Abbildung 176. Tagesgang der Hitzebelastung PET während des normalen Sommer-tags am Standort mit Koordinate (UTM32, Rechtswert, Hochwert): 490548, 5556056.

Größte Hitzebelastung, PET				
Kategorie	Straße	Kommune	Normaler Sommertag	Heißer Sommertag
Sportplatz	Wilhelmsbader Straße	Maintal	33.4°C	44.2°C



Abbildung 177. Sportplatz Wilhelmsbader Straße Dörnigheim mit PET von 15 Uhr. Links: PET am Sommertag. Rechts: PET am heißen Sommertag. Die Lage des Standorts ist mit dem roten Punkt in der Karte eingetragen. Kartendarstellung: © BKG, 2024.

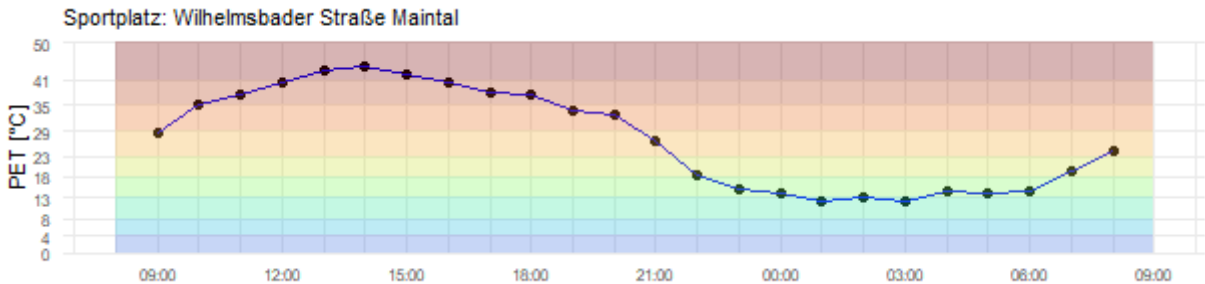


Abbildung 178. Tagesgang der Hitzebelastung PET während des heißen Sommertags am Standort mit Koordinate (UTM32, Rechtswert, Hochwert): 489871, 5553852.

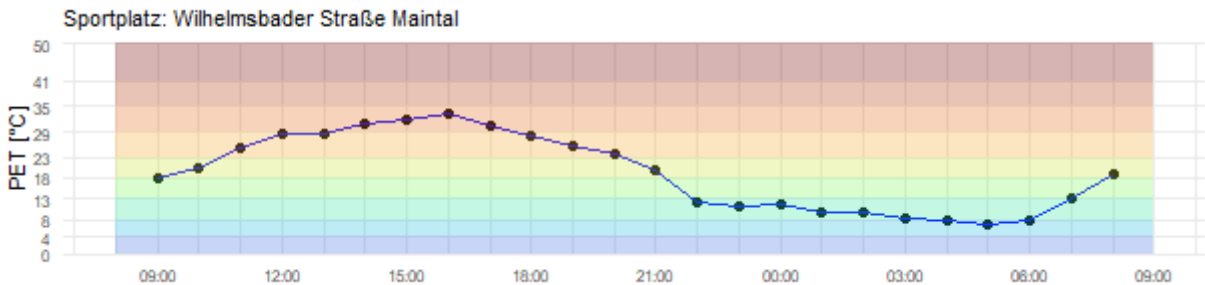


Abbildung 179. Tagesgang der Hitzebelastung PET während des normalen Sommertags am Standort mit Koordinate (UTM32, Rechtswert, Hochwert): 489871, 5553852.

Größte Hitzebelastung, PET

Kategorie	Straße	Kommune	Normaler Sommertag	Heißer Sommertag
Sportplatz		Maintal	39.6°C	43.9°C

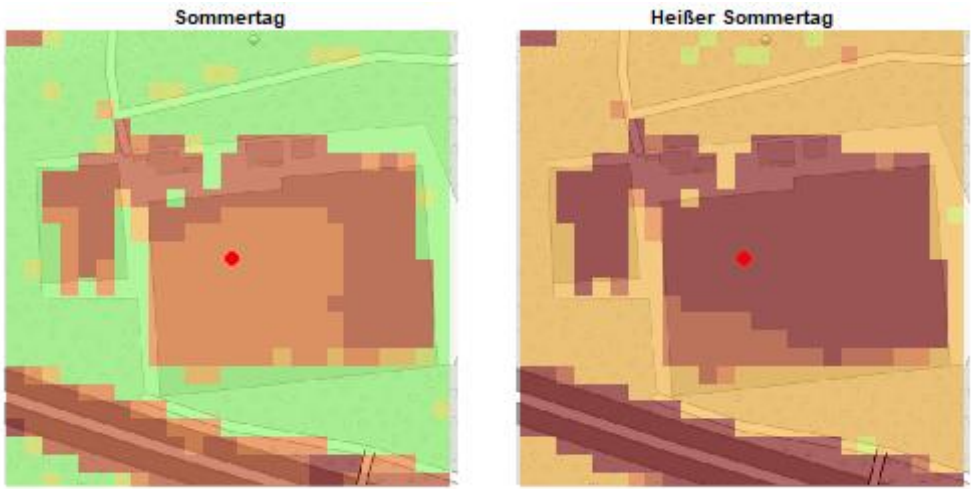


Abbildung 180. Sportplatz Hochstadt mit PET von 15 Uhr. Links: PET am Sommertag. Rechts: PET am heißen Sommertag. Die Lage des Standorts ist mit dem roten Punkt in der Karte eingetragen. Kartendarstellung: © BKG, 2024.

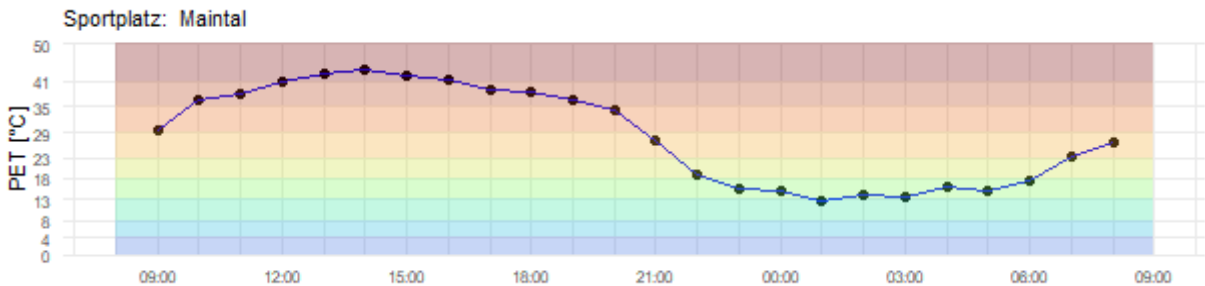


Abbildung 181. Tagesgang der Hitzebelastung PET während des heißen Sommertags am Standort mit Koordinate (UTM32, Rechtswert, Hochwert): 488829, 5555109.

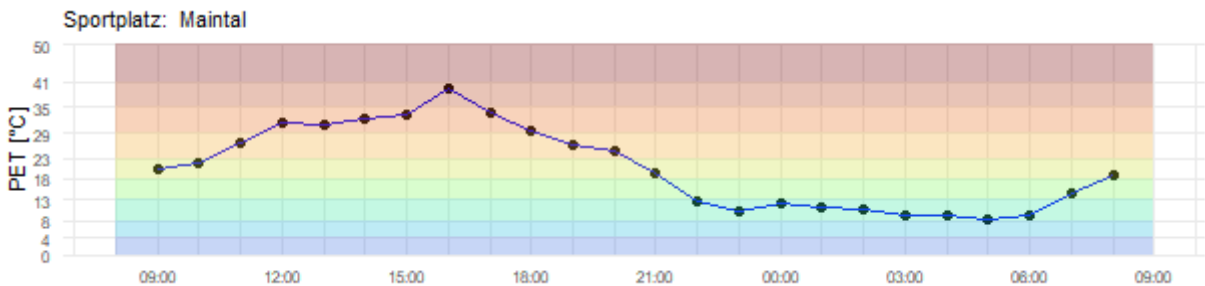


Abbildung 182: Tagesgang der Hitzebelastung PET während des normalen Sommertags am Standort mit Koordinate (UTM32, Rechtswert, Hochwert): 488829, 5555109.

2.6 Turnhalle

Kategorie	Straße	Kommune	Größte Hitzebelastung, PET	
			Normaler Sommertag	Heißer Sommertag
Turnhalle	Mittelbacher Straße	Maintal	36.6°C	45.9°C

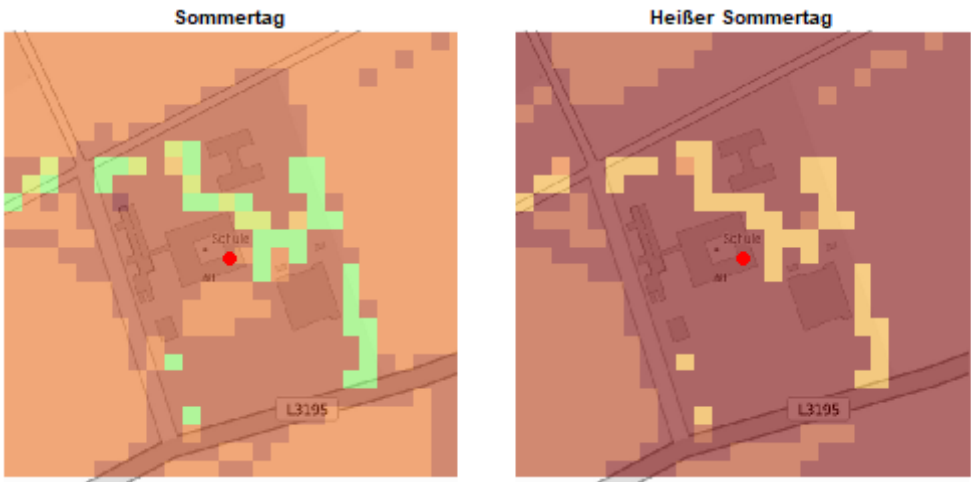


Abbildung 183. Turnhalle Mittelbacher Straße Wachenbuchen mit PET von 15 Uhr. Links: PET am Sommertag. Rechts: PET am heißen Sommertag. Die Lage des Standorts ist mit dem roten Punkt in der Karte eingetragen. Kartendarstellung: © BKG, 2024.

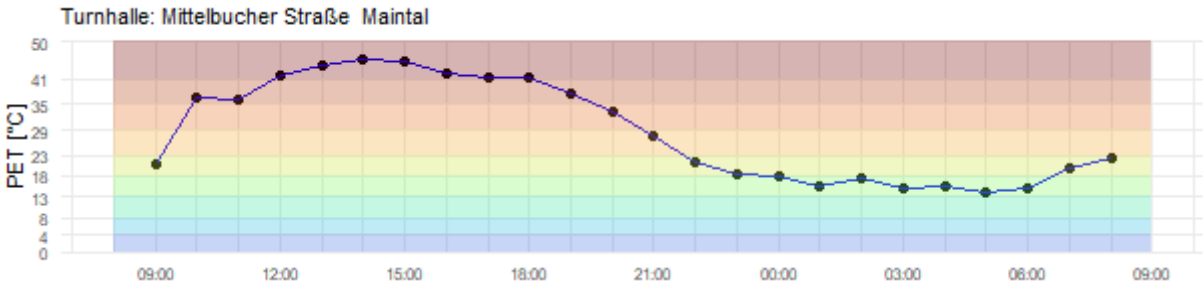


Abbildung 184. Tagesgang der Hitzebelastung PET während des heißen Sommer-tags am Standort mit Koordinate (UTM32, Rechtswert, Hochwert): 490901, 5557872.

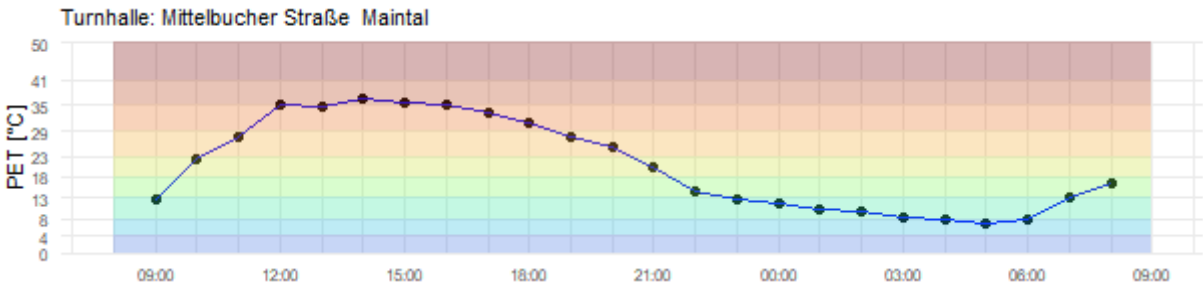


Abbildung 185. Tagesgang der Hitzebelastung PET während des normalen Sommer-tags am Standort mit Koordinate (UTM32, Rechtswert, Hochwert): 490901, 5557872.

2.7 Kirche

Kategorie	Straße	Kommune	Größte Hitzebelastung, PET	
			Normaler Sommertag	Heißer Sommertag
Kirche	Alt Bischofsheim	Maintal	41.9°C	48.9°C



Abbildung 186. Kirche Alt Bischofsheim Bischofsheim mit PET von 15 Uhr. Links: PET am Sommertag. Rechts: PET am heißen Sommertag. Die Lage des Standorts ist mit dem roten Punkt in der Karte eingetragen. Kartendarstellung: © BKG, 2024.

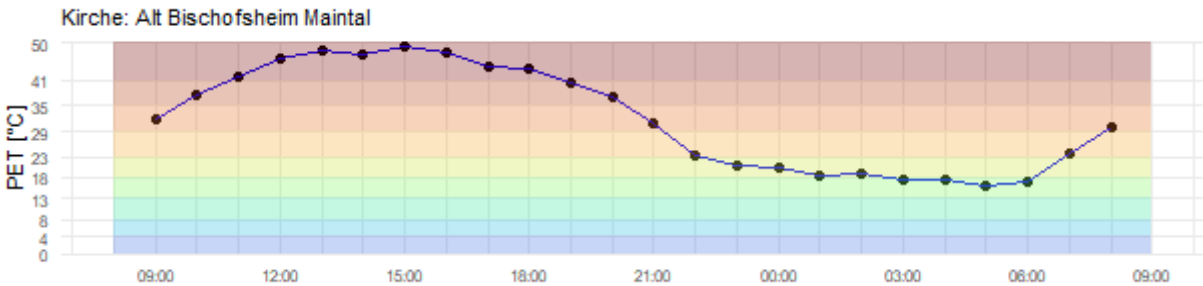


Abbildung 187. Tagesgang der Hitzebelastung PET während des heißen Sommer-tags am Standort mit Coordinate (UTM32, Rechtswert, Hochwert): 486094, 5555564.

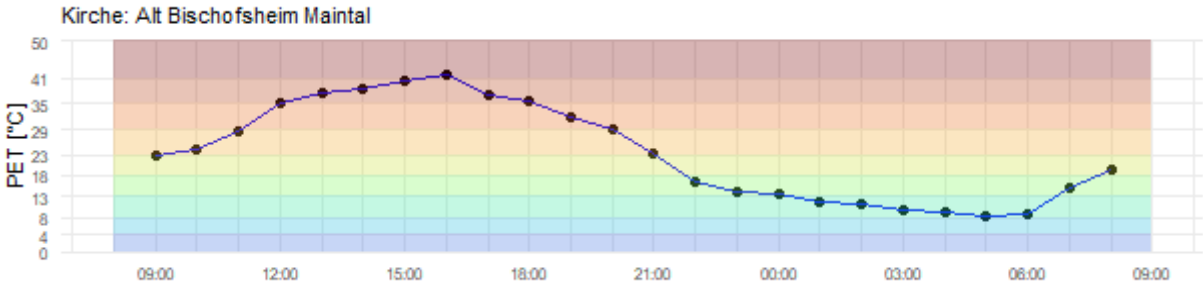


Abbildung 188. Tagesgang der Hitzebelastung PET während des normalen Sommer-tags am Standort mit Coordinate (UTM32, Rechtswert, Hochwert): 486094, 5555564.

Größte Hitzebelastung, PET				
Kategorie	Straße	Kommune	Normaler Sommertag	Heißer Sommertag
Kirche	Klosterhofstraße	Maintal	34.4°C	47.2°C

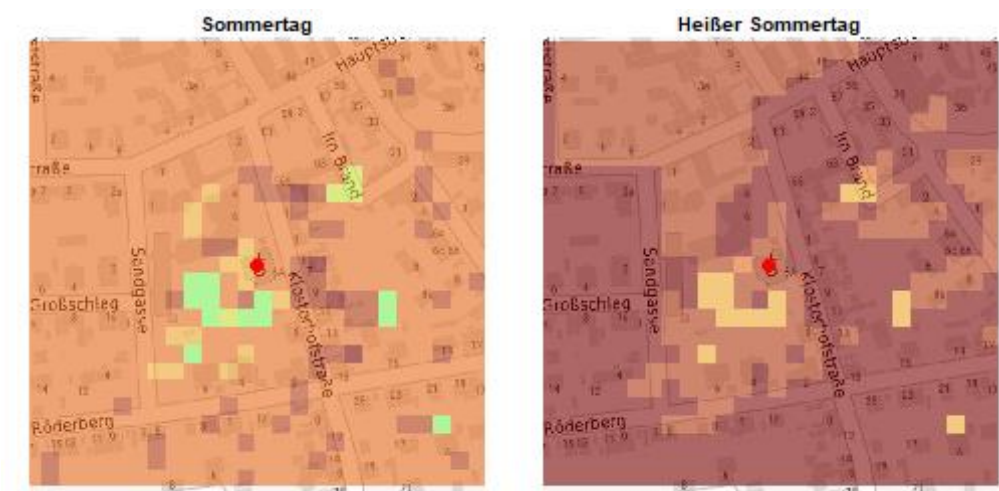


Abbildung 189. Kirche Klosterhofstraße Hochstadt mit PET von 15 Uhr. Links: PET am Sommertag. Rechts: PET am heißen Sommertag. Die Lage des Standorts ist mit dem roten Punkt in der Karte eingetragen. Kartendarstellung: © BKG, 2024.

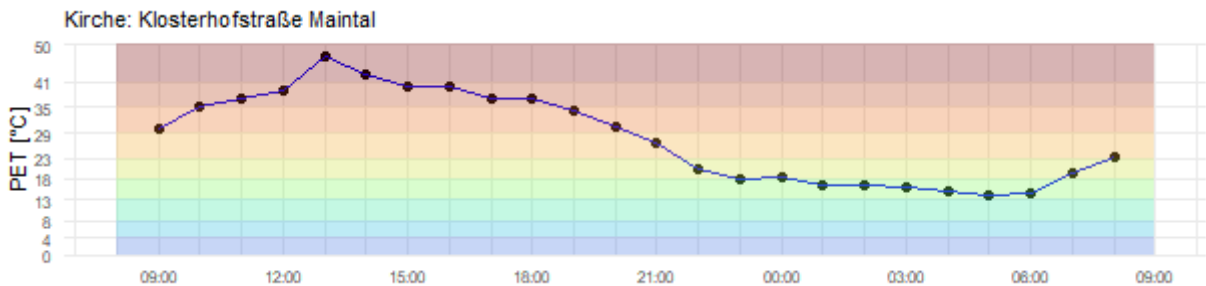


Abbildung 190. Tagesgang der Hitzebelastung PET während des heißen Sommertags am Standort mit Koordinate (UTM32, Rechtswert, Hochwert): 487935, 5555473.

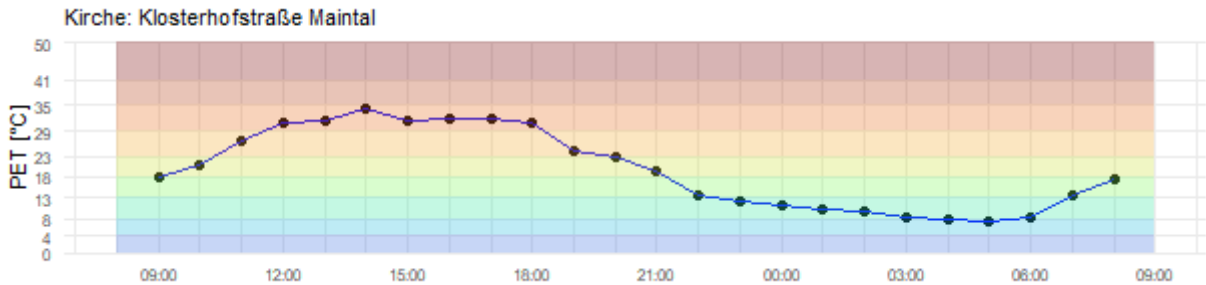


Abbildung 191. Tagesgang der Hitzebelastung PET während des normalen Sommertags am Standort mit Koordinate (UTM32, Rechtswert, Hochwert): 487935, 5555473.

Größte Hitzebelastung, PET				
Kategorie	Straße	Kommune	Normaler Sommertag	Heißer Sommertag
Kirche	Rhönstraße	Maintal	32.0°C	47.1°C

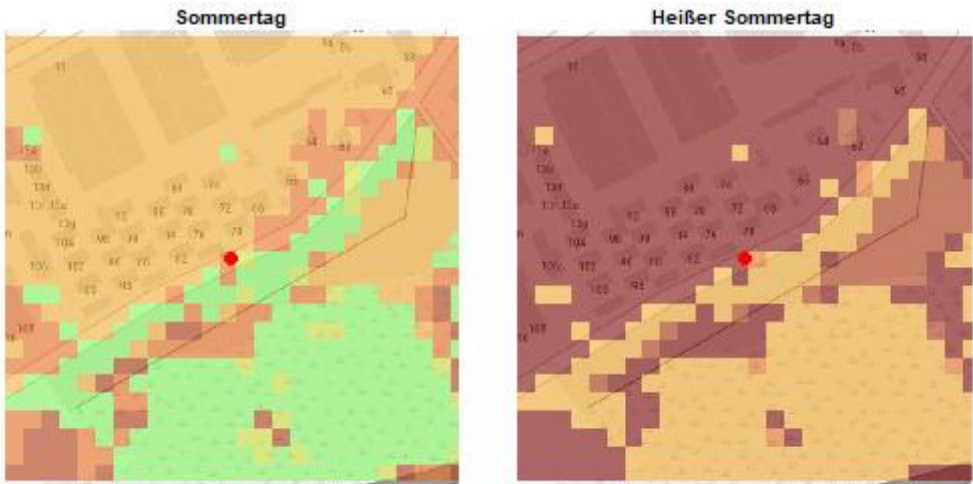


Abbildung 192. Kirche Rhönstraße Bischofsheim mit PET von 15 Uhr. Links: PET am Sommertag. Rechts: PET am heißen Sommertag. Die Lage des Standorts ist mit dem roten Punkt in der Karte eingetragen. Kartendarstellung: © BKG, 2024.

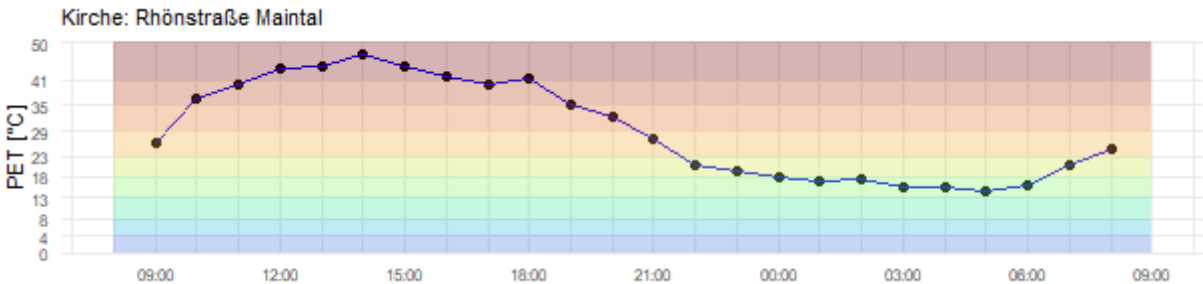


Abbildung 193. Tagesgang der Hitzebelastung PET während des heißen Sommertags am Standort mit Koordinate (UTM32, Rechtswert, Hochwert): 485441, 5554654.

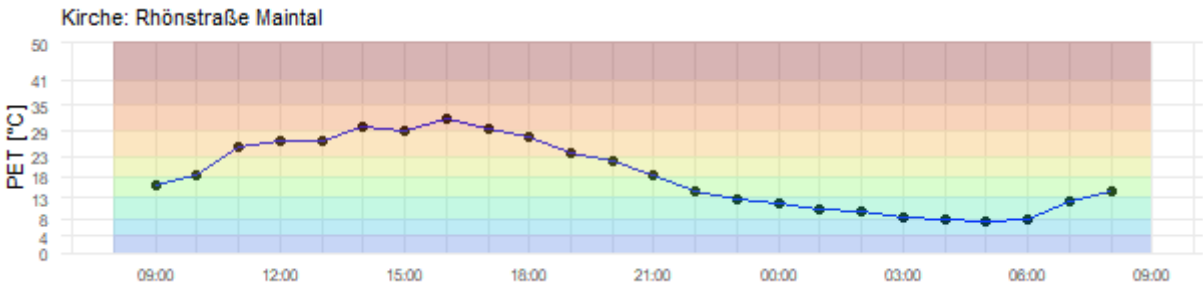


Abbildung 194. Tagesgang der Hitzebelastung PET während des normalen Sommertags am Standort mit Koordinate (UTM32, Rechtswert, Hochwert): 485441, 5554654.

Größte Hitzebelastung, PET				
Kategorie	Straße	Kommune	Normaler Sommertag	Heißer Sommertag
Kirche	Am Kirchberg	Maintal	35.5°C	46.1°C

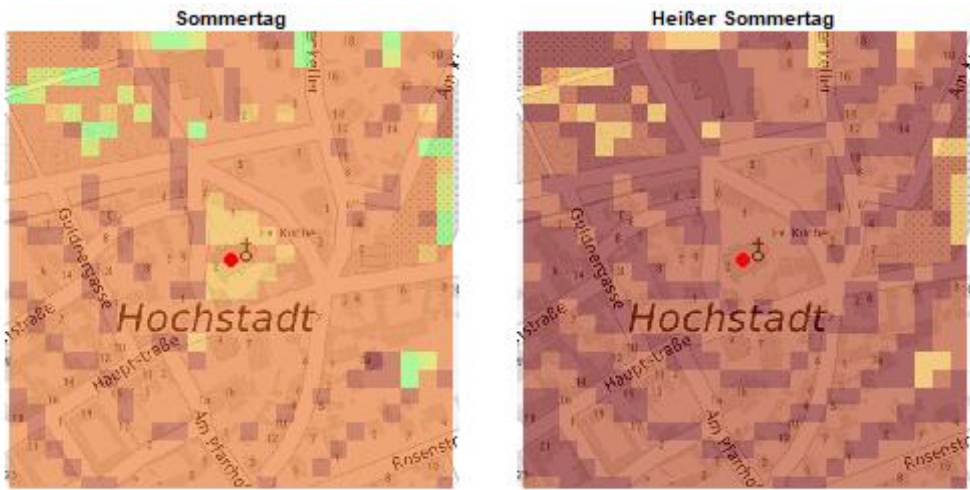


Abbildung 195. Kirche Am Kirchberg Hochstadt mit PET von 15 Uhr. Links: PET am Sommertag. Rechts: PET am heißen Sommertag. Die Lage des Standorts ist mit dem roten Punkt in der Karte eingetragen. Kartendarstellung: © BKG, 2024.

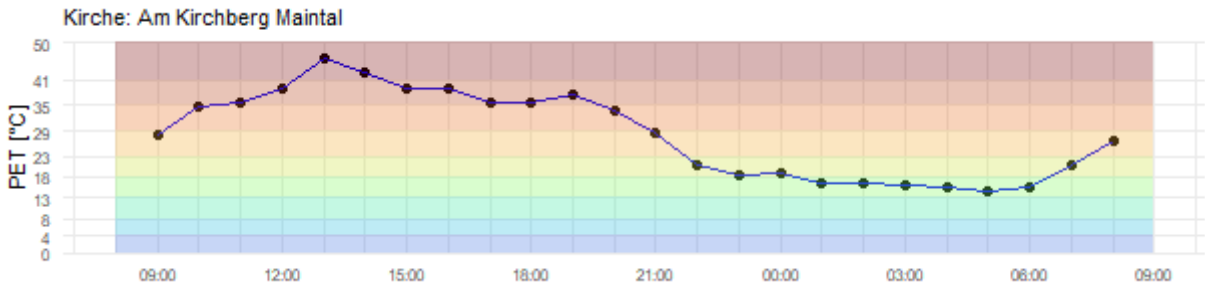


Abbildung 196. Tagesgang der Hitzebelastung PET während des heißen Sommertags am Standort mit Koordinate (UTM32, Rechtswert, Hochwert): 488258, 5555770.

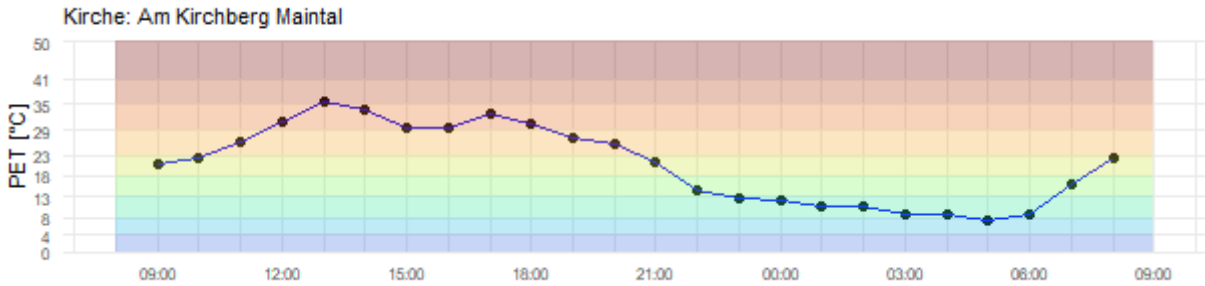


Abbildung 197. Tagesgang der Hitzebelastung PET während des normalen Sommertags am Standort mit Koordinate (UTM32, Rechtswert, Hochwert): 488258, 5555770.

Größte Hitzebelastung, PET

Kategorie	Straße	Kommune	Normaler Sommertag	Heißer Sommertag
Kirche	Eichendorffstraße	Maintal	37.4°C	45.3°C

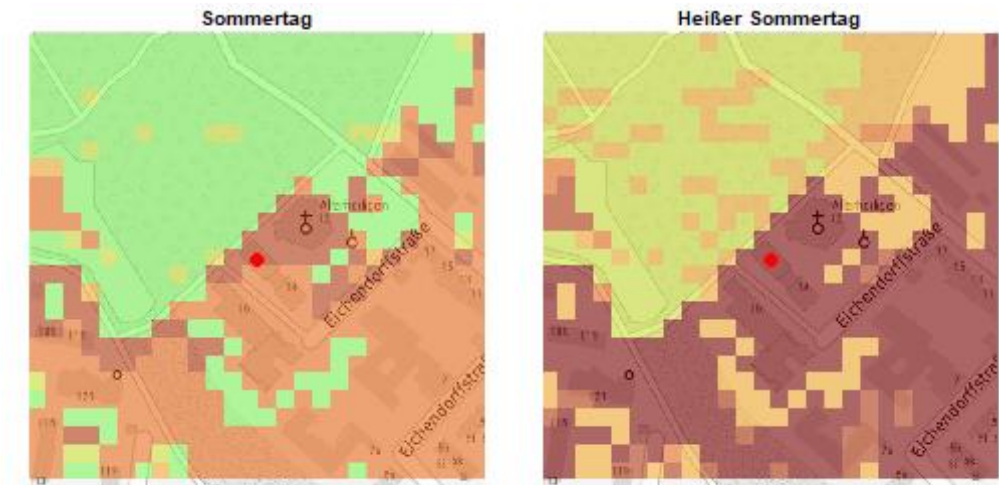


Abbildung 198. Kirche Eichendorffstraße Dörnigheim mit PET von 15 Uhr. Links: PET am Sommertag. Rechts: PET am heißen Sommertag. Die Lage des Standorts ist mit dem roten Punkt in der Karte eingetragen. Kartendarstellung: © BKG, 2024.

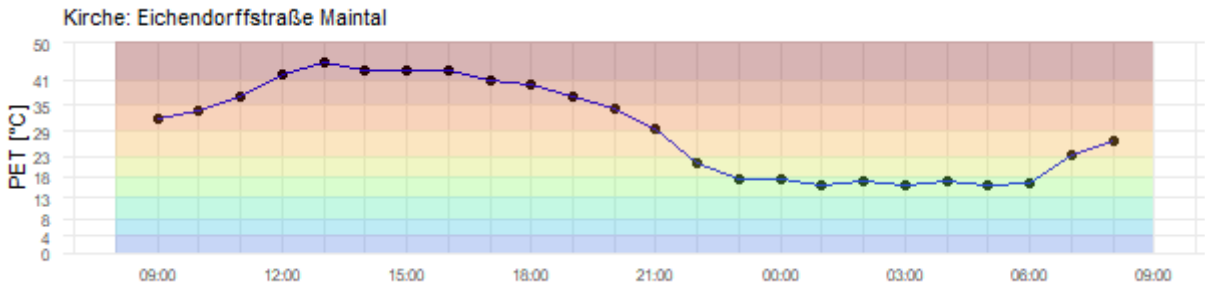


Abbildung 199. Tagesgang der Hitzebelastung PET während des heißen Sommertags am Standort mit Koordinate (UTM32, Rechtswert, Hochwert): 489273, 5553752.

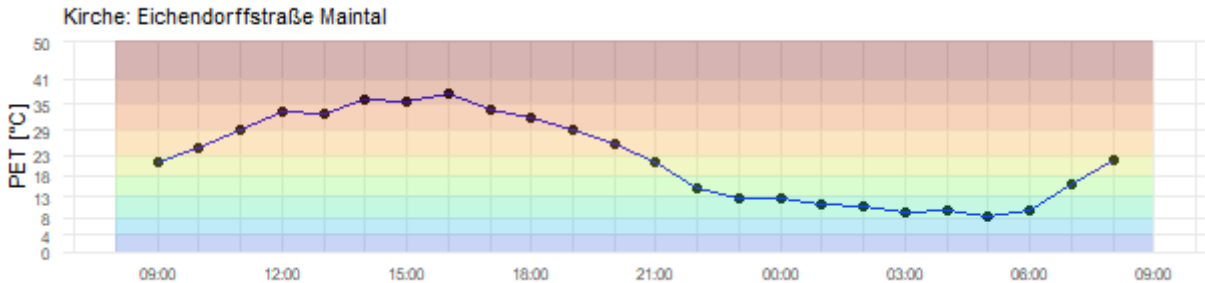


Abbildung 200. Tagesgang der Hitzebelastung PET während des normalen Sommertags am Standort mit Koordinate (UTM32, Rechtswert, Hochwert): 489273, 5553752.

Größte Hitzebelastung, PET

Kategorie	Straße	Kommune	Normaler Sommertag	Heißer Sommertag
Kirche	Hasengasse	Maintal	30.7°C	45.1°C

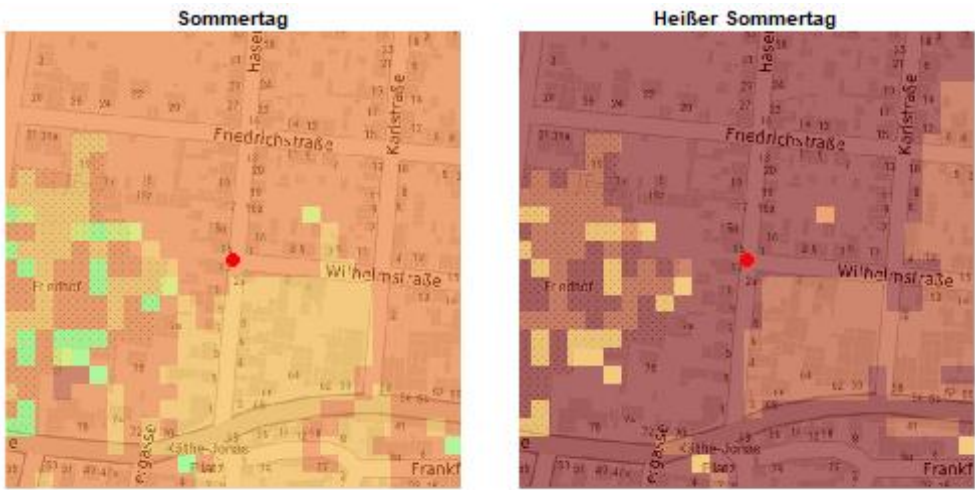


Abbildung 201. Kirche Hasengasse Dörnigheim mit PET von 15 Uhr. Links: PET am Sommertag. Rechts: PET am heißen Sommertag. Die Lage des Standorts ist mit dem roten Punkt in der Karte eingetragen. Kartendarstellung: © BKG, 2024.

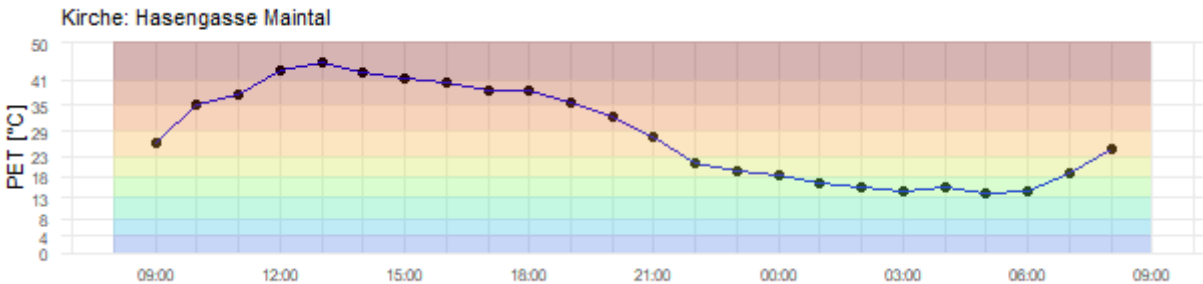


Abbildung 202. Tagesgang der Hitzebelastung PET während des heißen Sommertags am Standort mit Koordinate (UTM32, Rechtswert, Hochwert): 488495, 5553448.

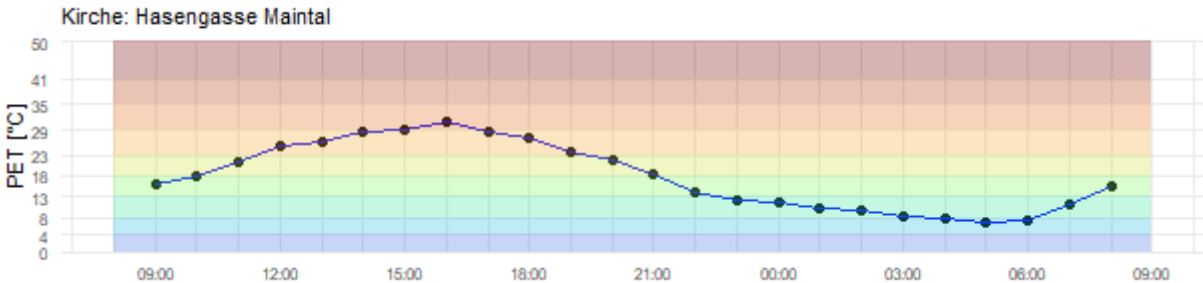


Abbildung 203. Tagesgang der Hitzebelastung PET während des normalen Sommertags am Standort mit Koordinate (UTM32, Rechtswert, Hochwert): 488495, 5553448.

Größte Hitzebelastung, PET				
Kategorie	Straße	Kommune	Normaler Sommertag	Heißer Sommertag
Kirche	Kirchgasse	Maintal	30.4°C	42.8°C

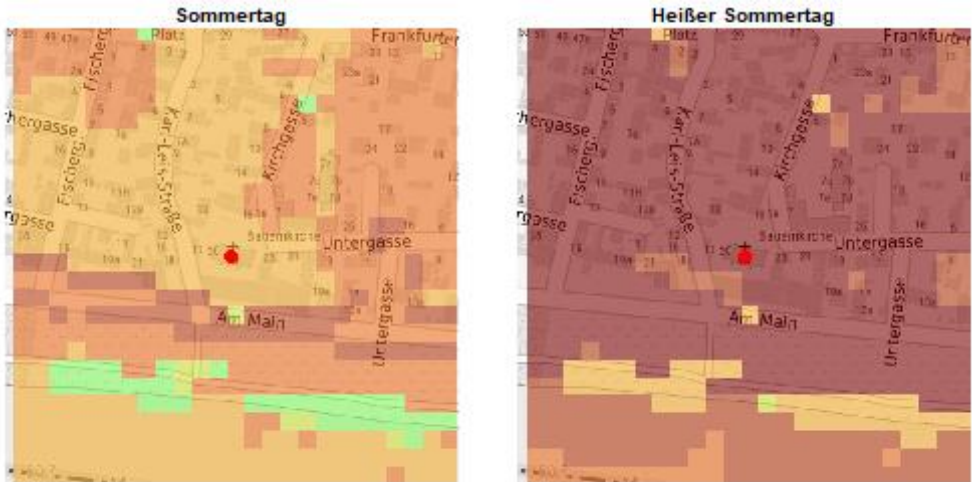


Abbildung 204. Kirche Kirchgassee Dörnigheim mit PET von 15 Uhr. Links: PET am Sommertag. Rechts: PET am heißen Sommertag. Die Lage des Standorts ist mit dem roten Punkt in der Karte eingetragen. Kartendarstellung: © BKG, 2024.

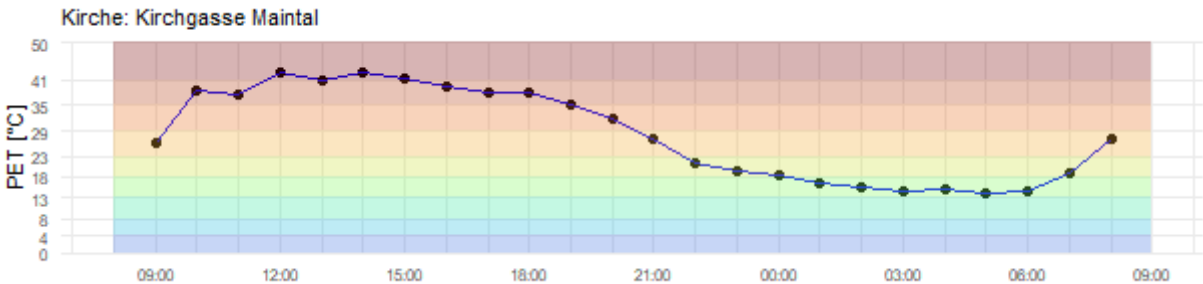


Abbildung 205. Tagesgang der Hitzebelastung PET während des heißen Sommertags am Standort mit Koordinate (UTM32, Rechtswert, Hochwert): 488516, 5553206.

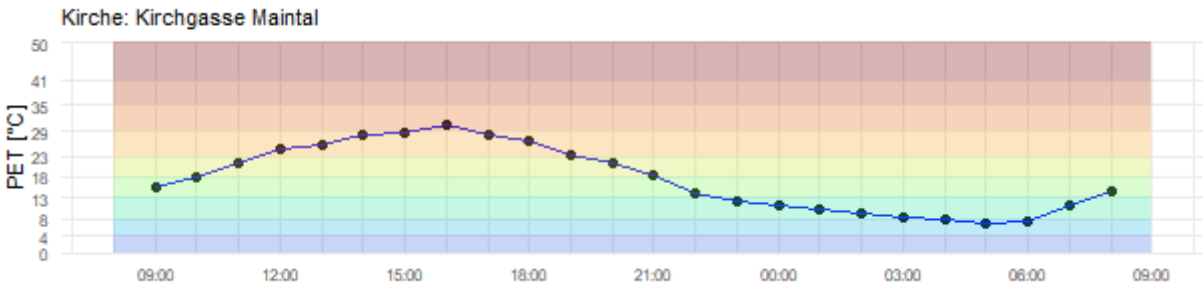


Abbildung 206. Tagesgang der Hitzebelastung PET während des normalen Sommertags am Standort mit Koordinate (UTM32, Rechtswert, Hochwert): 488516, 5553206.

Größte Hitzebelastung, PET

Kategorie	Straße	Kommune	Normaler Sommertag	Heißer Sommertag
Kirche	Kirchhofstraße	Maintal	32.2°C	41.5°C

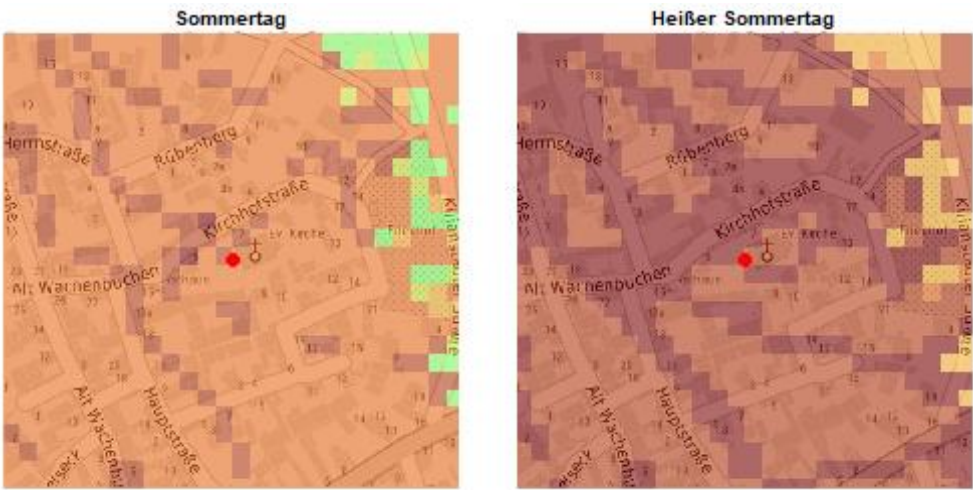


Abbildung 207. Kirche Kirchhofstraße Wachenbuchen mit PET von 15 Uhr. Links: PET am Sommertag. Rechts: PET am heißen Sommertag. Die Lage des Standorts ist mit dem roten Punkt in der Karte eingetragen. Kartendarstellung: © BKG, 2024.

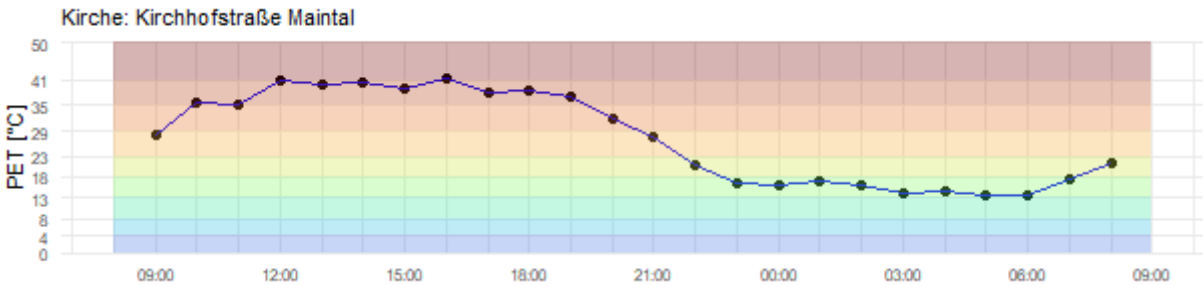


Abbildung 208. Tagesgang der Hitzebelastung PET während des heißen Sommertags am Standort mit Koordinate (UTM32, Rechtswert, Hochwert): 489903, 5557521.

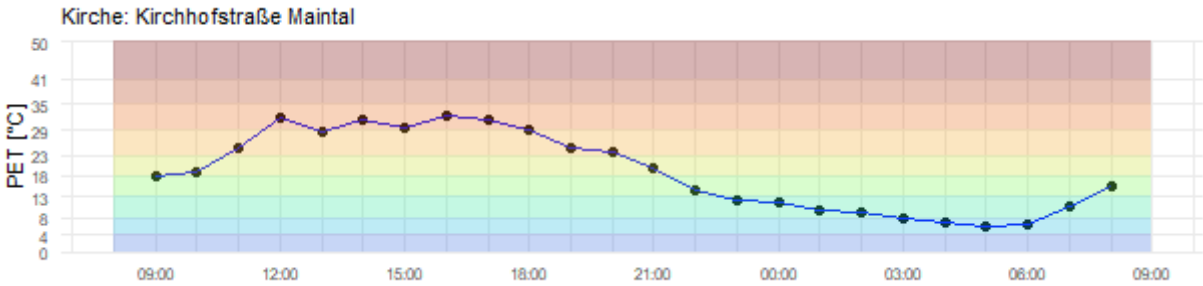


Abbildung 209. Tagesgang der Hitzebelastung PET während des normalen Sommertags am Standort mit Koordinate (UTM32, Rechtswert, Hochwert): 489903, 5557521.

2.8 Bürgerhaus

Kategorie	Straße	Kommune	Größte Hitzebelastung, PET	
			Normaler Sommertag	Heißer Sommertag
Bürgerhaus	Dörnigheimer Weg	Maintal	34.9°C	45.7°C

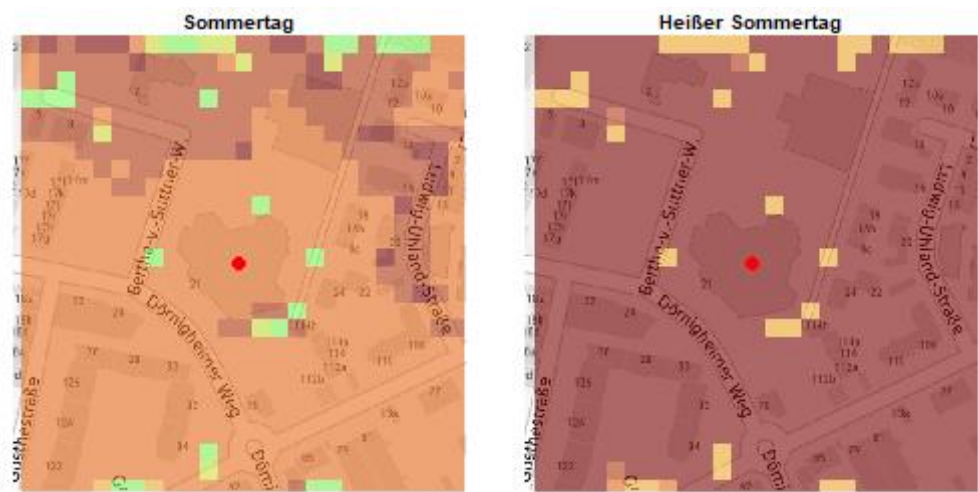


Abbildung 210. Bürgerhaus Dörnigheimer Weg Bischofsheim mit PET von 15 Uhr. Links: PET am Sommertag. Rechts: PET am heißen Sommertag. Die Lage des Standorts ist mit dem roten Punkt in der Karte eingetragen. Kartendarstellung: © BKG,2024.

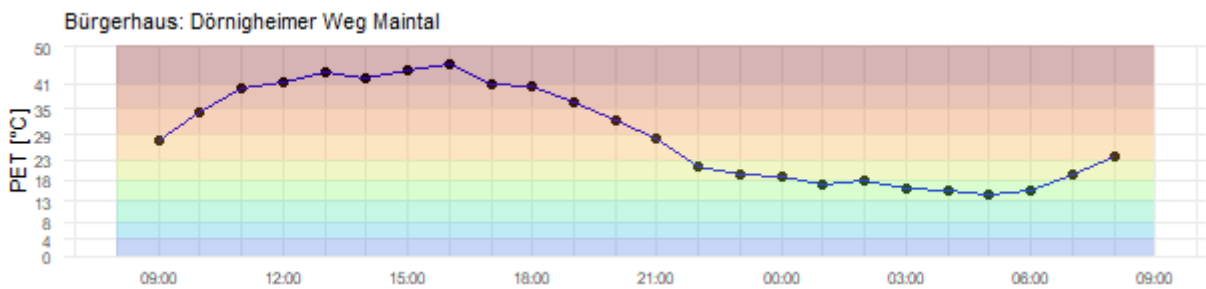


Abbildung 211. Tagesgang der Hitzebelastung PET während des heißen Sommertags am Standort mit Koordinate (UTM32, Rechtswert, Hochwert): 486696, 5555140.

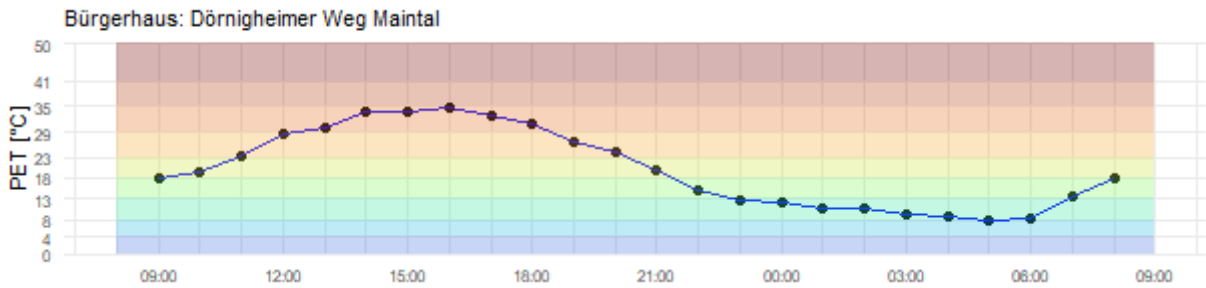


Abbildung 212. Tagesgang der Hitzebelastung PET während des normalen Sommertags am Standort mit Koordinate (UTM32, Rechtswert, Hochwert): 486696, 5555140.

Größte Hitzebelastung, PET

Kategorie	Straße	Kommune	Normaler Sommertag	Heißer Sommertag
Bürgerhaus	Schulstraße	Maintal	33.6°C	44.6°C

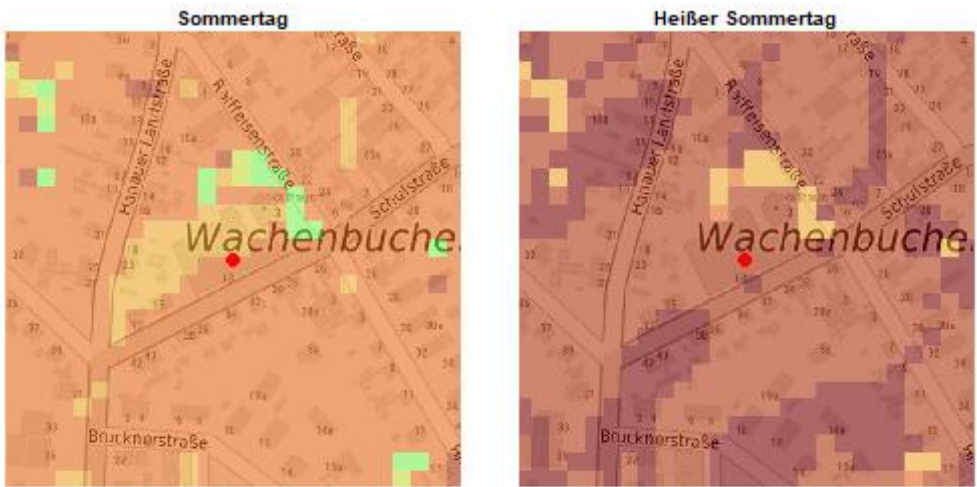


Abbildung 213. Bürgerhaus Schulstraße Wachenbuchen mit PET von 15 Uhr. Links: PET am Sommertag. Rechts: PET am heißen Sommertag. Die Lage des Standorts ist mit dem roten Punkt in der Karte eingetragen. Kartendarstellung: © BKG, 2024.

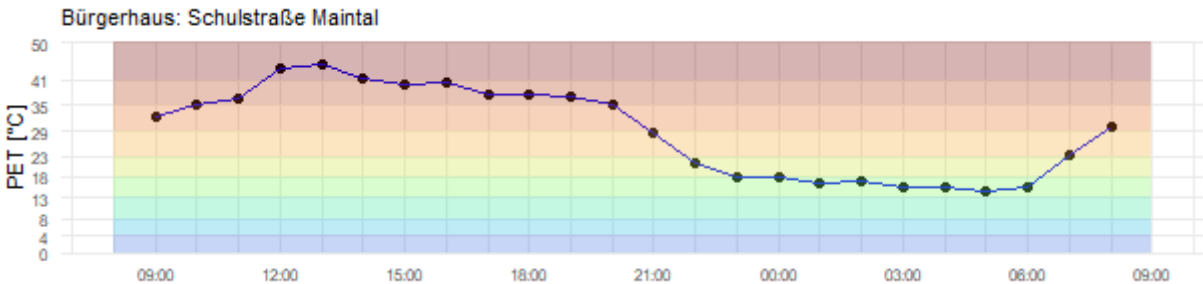


Abbildung 214. Tagesgang der Hitzebelastung PET während des heißen Sommertags am Standort mit Koordinate (UTM32, Rechtswert, Hochwert): 489704, 5557246.

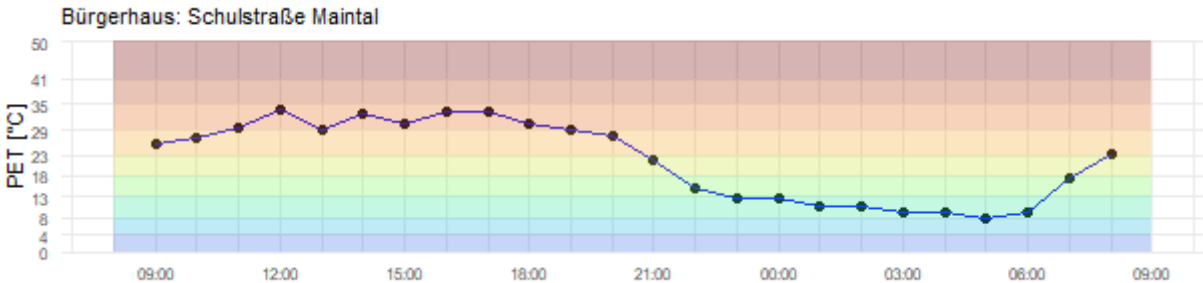


Abbildung 215. Tagesgang der Hitzebelastung PET während des normalen Sommertags am Standort mit Koordinate (UTM32, Rechtswert, Hochwert): 489704, 5557246.

Größte Hitzebelastung, PET				
Kategorie	Straße	Kommune	Normaler Sommertag	Heißer Sommertag
Bürgerhaus	Ringstraße Süd	Maintal	33.2°C	42.5°C

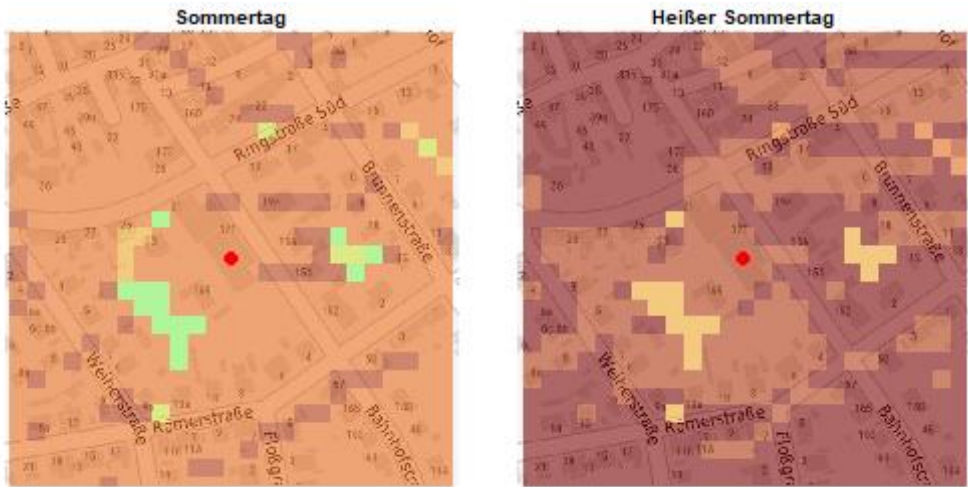


Abbildung 216. Bürgerhaus Ringstraße Süd Hochstadt mit PET von 15 Uhr. Links: PET am Sommertag. Rechts: PET am heißen Sommertag. Die Lage des Standorts ist mit dem roten Punkt in der Karte eingetragen. Kartendarstellung: © BKG, 2024.

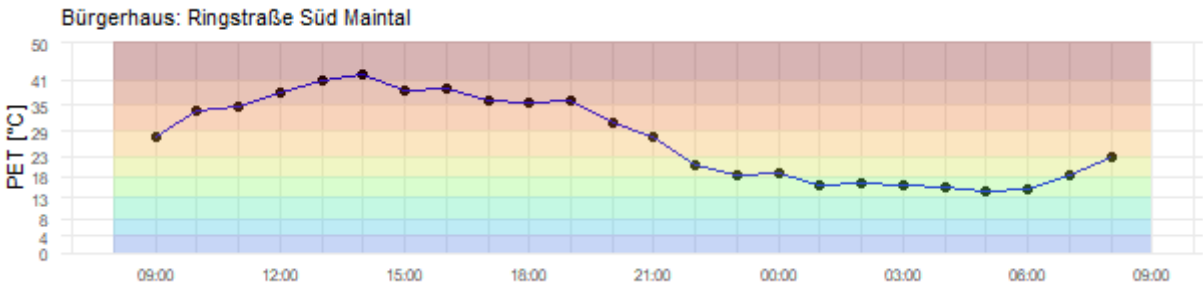


Abbildung 217. Tagesgang der Hitzebelastung PET während des heißen Sommertags am Standort mit Coordinate (UTM32, Rechtswert, Hochwert): 488148, 5555521.

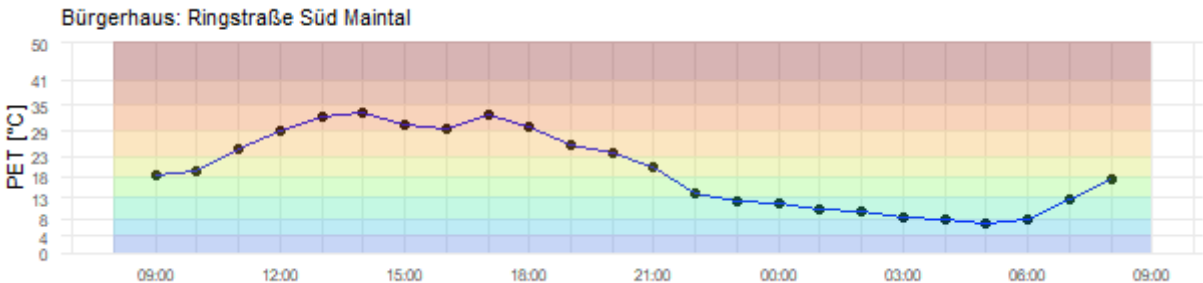


Abbildung 218. Tagesgang der Hitzebelastung PET während des normalen Sommertags am Standort mit Coordinate (UTM32, Rechtswert, Hochwert): 488148, 5555521.

2.9 Marktplatz

Größte Hitzebelastung, PET

Kategorie	Straße	Kommune	Normaler Sommertag	Heißer Sommertag
Marktplatz	Maintal		40.0°C	48.8°C

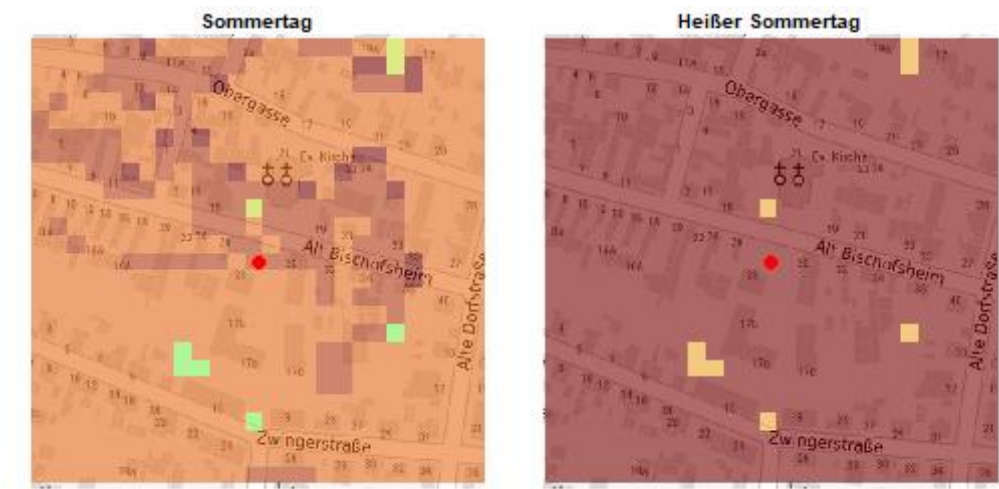


Abbildung 219. Marktplatz Bischofsheim mit PET von 15 Uhr. Links: PET am Sommertag. Rechts: PET am heißen Sommertag. Die Lage des Standorts ist mit dem roten Punkt in der Karte eingetragen. Kartendarstellung: © BKG, 2024.

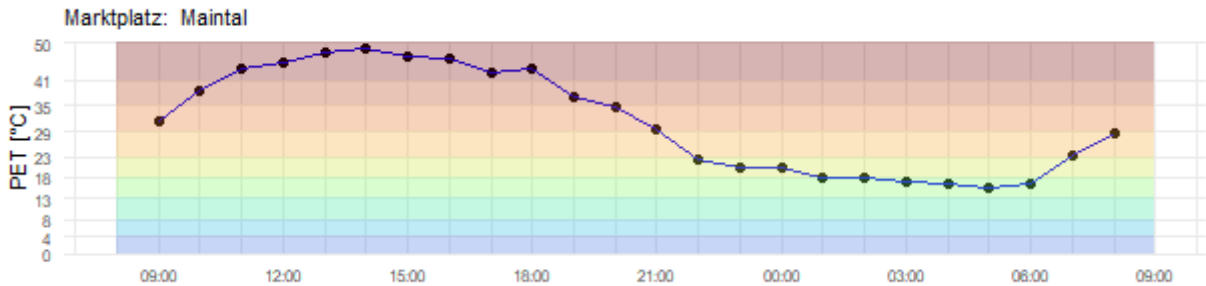


Abbildung 220. Tagesgang der Hitzebelastung PET während des heißen Sommertags am Standort mit Koordinate (UTM32, Rechtswert, Hochwert): 486080, 5555523.

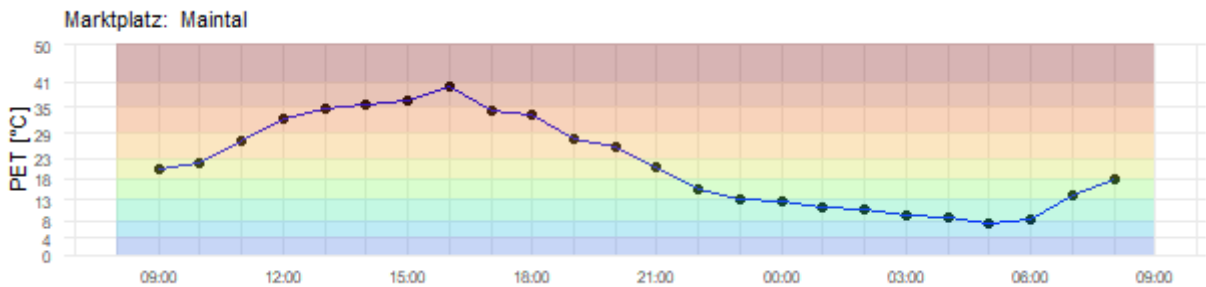


Abbildung 221. Tagesgang der Hitzebelastung PET während des normalen Sommertags am Standort mit Koordinate (UTM32, Rechtswert, Hochwert): 486080, 5555523.

Größte Hitzebelastung, PET

Kategorie	Straße	Kommune	Normaler Sommertag	Heißer Sommertag
Marktplatz		Maintal	36.2°C	47.1°C

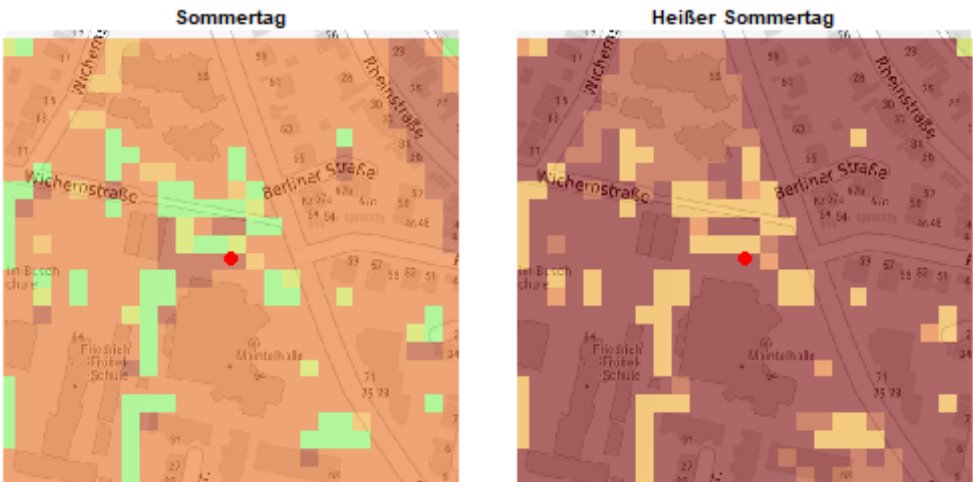


Abbildung 222. Marktplatz Dörnigheim mit PET von 15 Uhr. Links: PET am Sommertag. Rechts: PET am heißen Sommertag. Die Lage des Standorts ist mit dem roten Punkt in der Karte eingetragen. Kartendarstellung: © BKG, 2024.

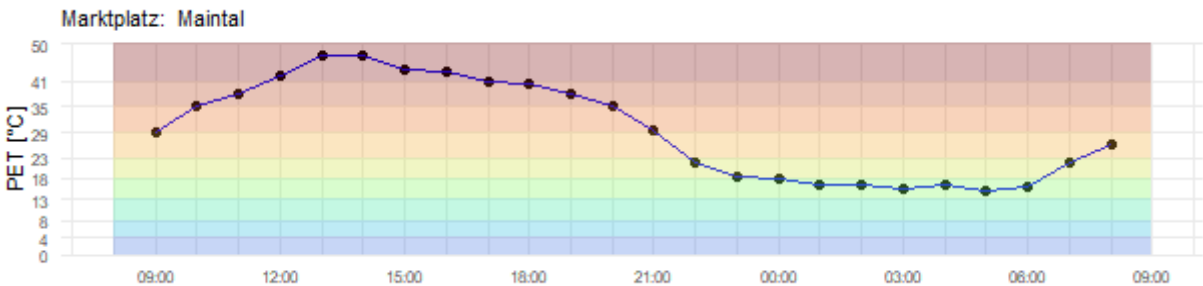


Abbildung 223. Tagesgang der Hitzebelastung PET während des heißen Sommertags am Standort mit Koordinate (UTM32, Rechtswert, Hochwert): 488895, 5553865.

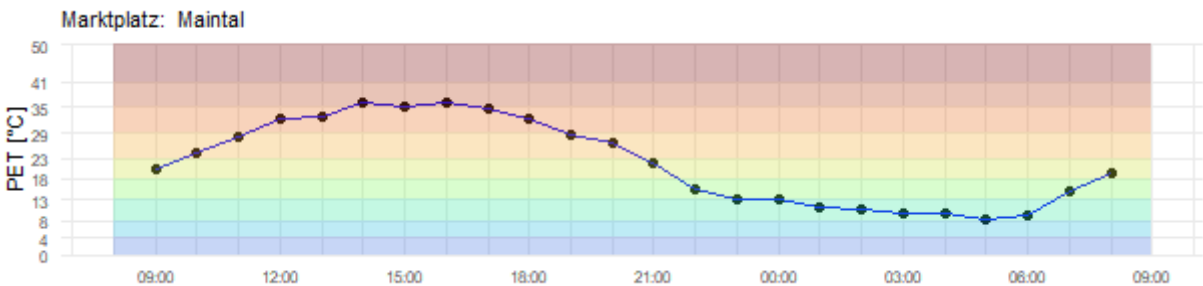


Abbildung 224. Tagesgang der Hitzebelastung PET während des normalen Sommertags am Standort mit Koordinate (UTM32, Rechtswert, Hochwert): 488895, 5553865.

Größte Hitzebelastung, PET

Kategorie	Straße	Kommune	Normaler Sommertag	Heißer Sommertag
	Marktplatz	Maintal	33.2°C	42.4°C

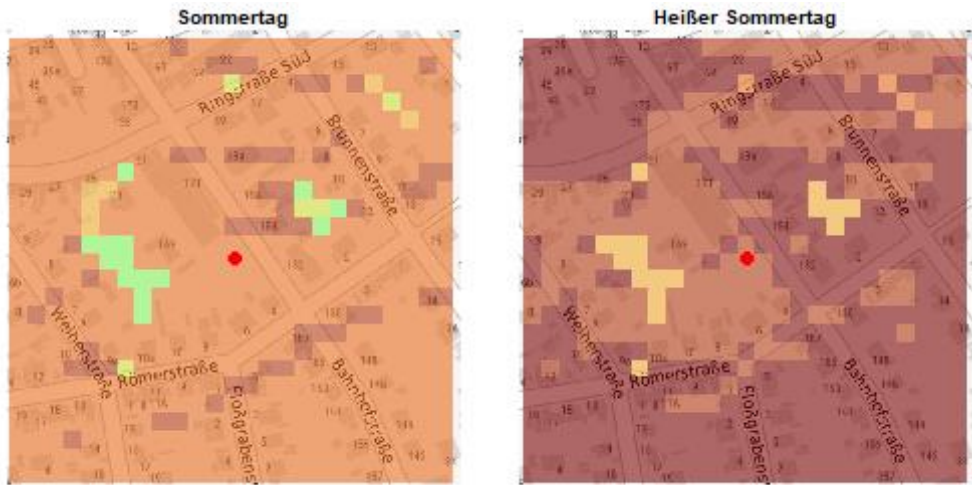


Abbildung 225. Marktplatz Hochstadt mit PET von 15 Uhr. Links: PET am Sommertag. Rechts: PET am heißen Sommertag. Die Lage des Standorts ist mit dem roten Punkt in der Karte eingetragen. Kartendarstellung: © BKG, 2024.

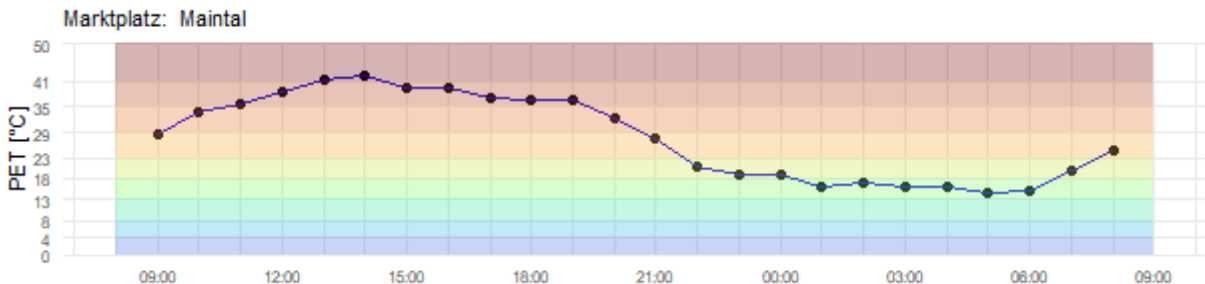


Abbildung 226. Tagesgang der Hitzebelastung PET während des heißen Sommertags am Standort mit Koordinate (UTM32, Rechtswert, Hochwert): 488169, 5555495.

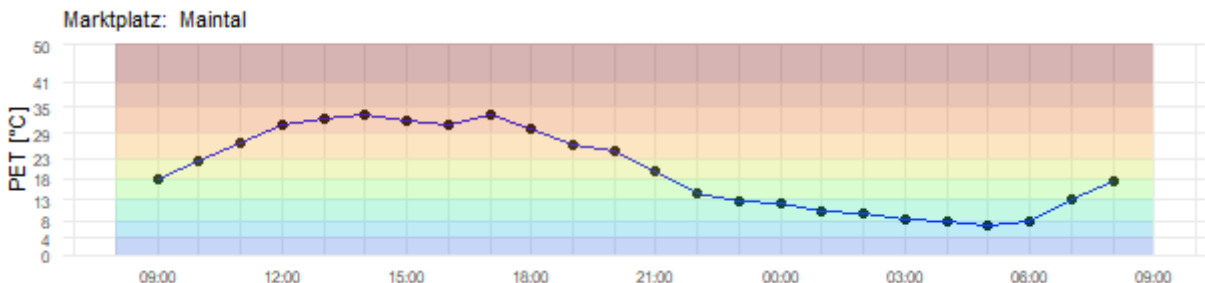


Abbildung 227. Tagesgang der Hitzebelastung PET während des normalen Sommertags am Standort mit Koordinate (UTM32, Rechtswert, Hochwert): 488169, 5555495.

2.10 Altersheim

Kategorie	Straße	Kommune	Größte Hitzebelastung, PET	
			Normaler Sommertag	Heißer Sommertag
Altersheim	Am Frauenstück	Maintal	38.6°C	45.6°C

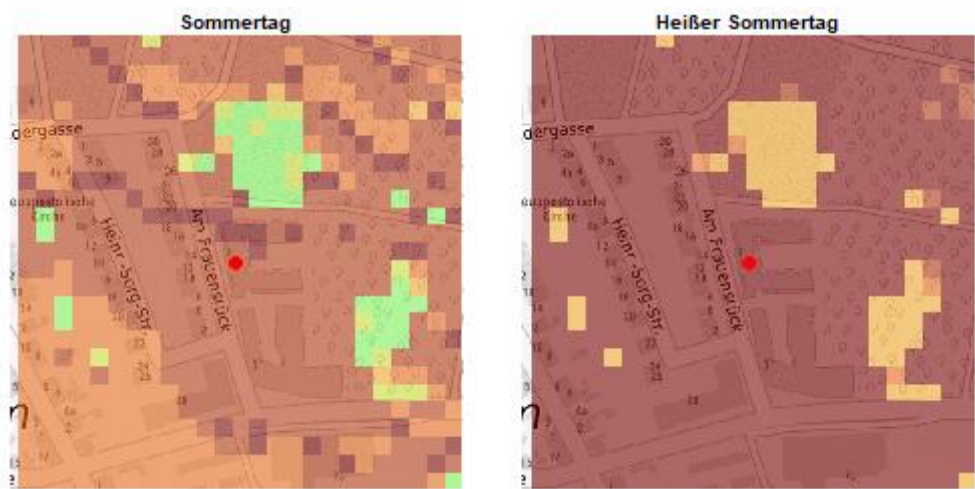


Abbildung 228. Altersheim Am Frauenstück Bischofsheim mit PET von 15 Uhr. Links: PET am Sommertag. Rechts: PET am heißen Sommertag. Die Lage des Standorts ist mit dem roten Punkt in der Karte eingetragen. Kartendarstellung: © BKG 2024.

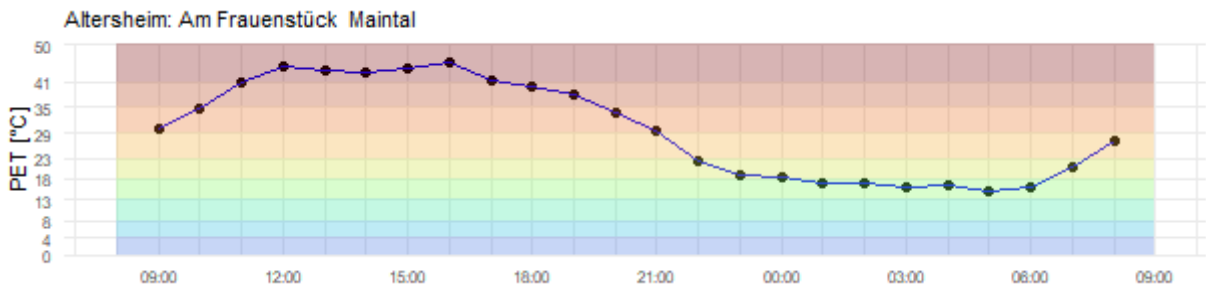


Abbildung 229. Tagesgang der Hitzebelastung PET während des heißen Sommertags am Standort mit Coordinate (UTM32, Rechtswert, Hochwert): 486416, 5555777.

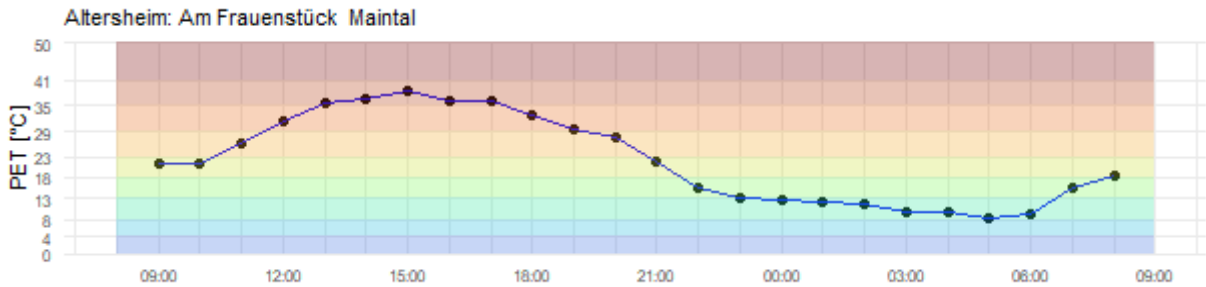


Abbildung 230. Tagesgang der Hitzebelastung PET während des normalen Sommertags am Standort mit Coordinate (UTM32, Rechtswert, Hochwert): 486416, 5555777.

Größte Hitzebelastung, PET				
Kategorie	Straße	Kommune	Normaler Sommertag	Heißer Sommertag
Altersheim	Am Frauenstück	Maintal	38.6°C	45.6°C

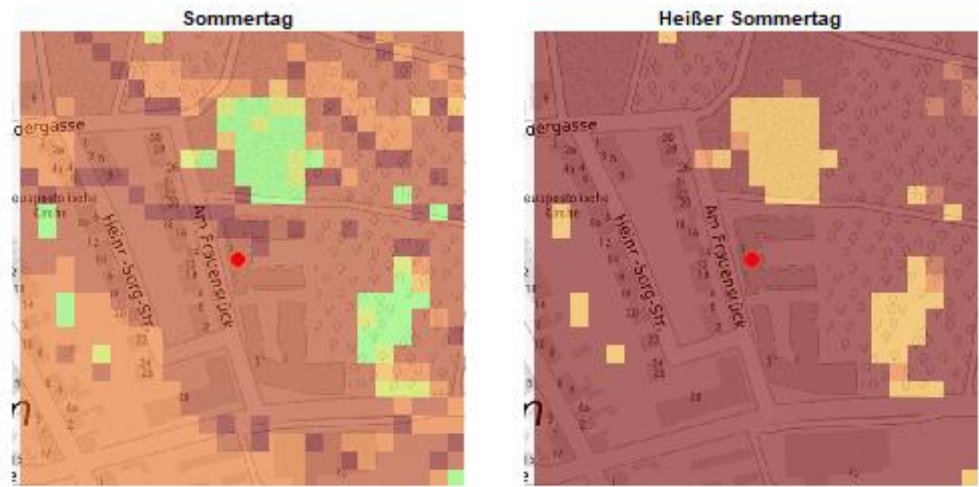


Abbildung 231. Altersheim Am Frauenstück Bischofsheim mit PET von 15 Uhr. Links: PET am Sommertag. Rechts: PET am heißen Sommertag. Die Lage des Standorts ist mit dem roten Punkt in der Karte eingetragen. Kartendarstellung: © BKG 2024.

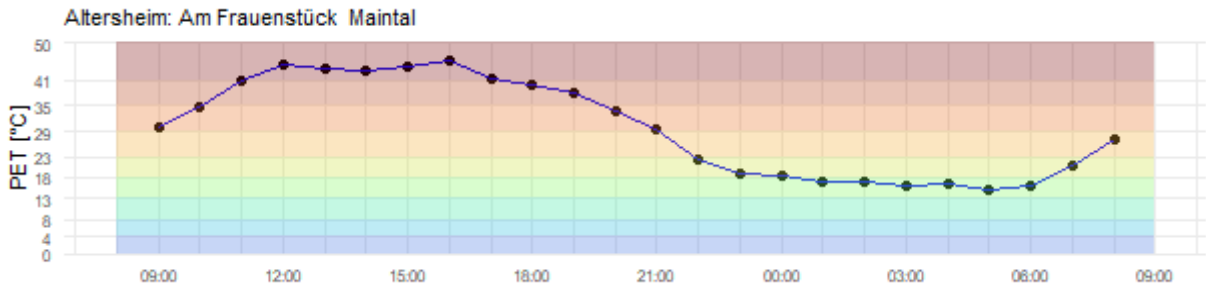


Abbildung 232. Tagesgang der Hitzebelastung PET während des heißen Sommer-tags am Standort mit Koordinate (UTM32, Rechtswert, Hochwert): 486416, 5555777.

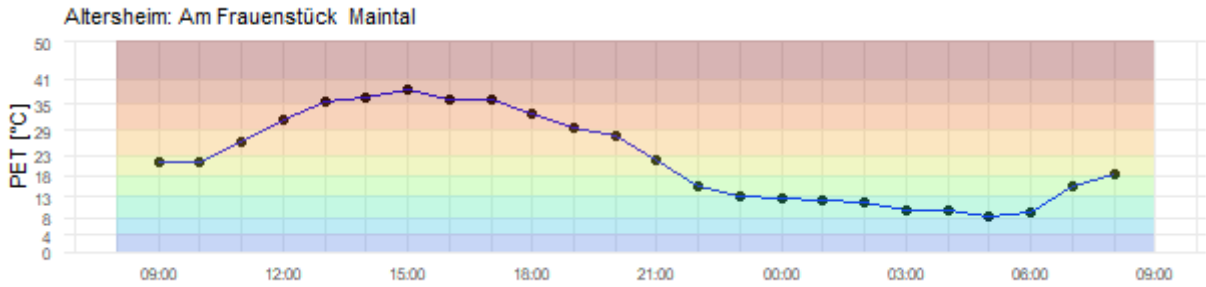


Abbildung 233. Tagesgang der Hitzebelastung PET während des normalen Sommer-tags am Standort mit Koordinate (UTM32, Rechtswert, Hochwert): 486416, 5555777.

Größte Hitzebelastung, PET

Kategorie	Straße	Kommune	Normaler Sommertag	Heißer Sommertag
Altersheim	Konrad-Höhl-Straße	Maintal	33.2°C	44.9°C

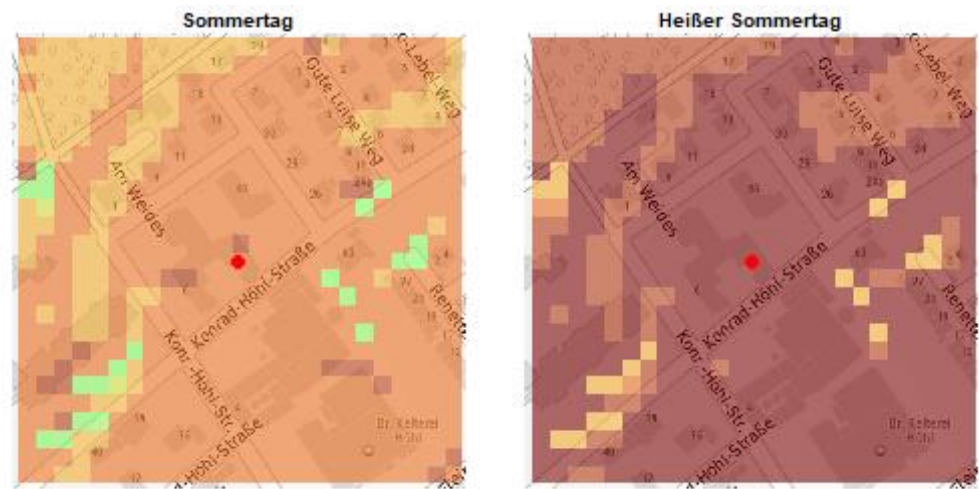


Abbildung 234. Altersheim Konrad-Höhl-Straße Hochstadt mit PET von 15 Uhr. Links: PET am Sommertag. Rechts: PET am heißen Sommertag. Die Lage des Standorts ist mit dem roten Punkt in der Karte eingetragen. Kartendarstellung: © BKG, 2024.

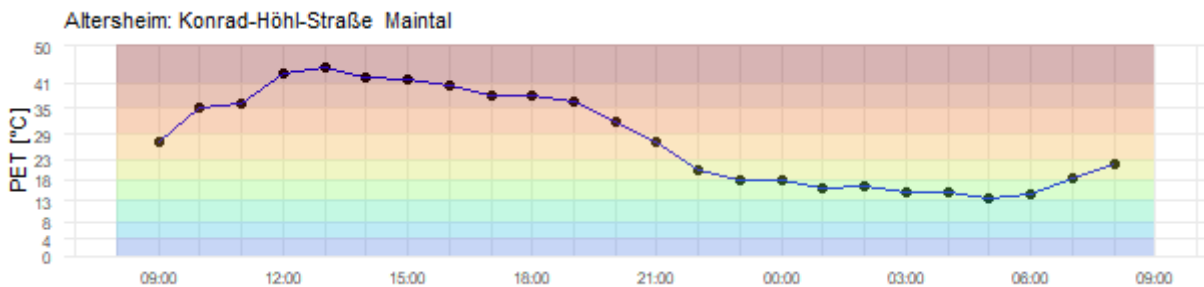


Abbildung 235: Tagesgang der Hitzebelastung PET während des heißen Sommertags am Standort mit Koordinate (UTM32, Rechtswert, Hochwert): 488687, 5556293.

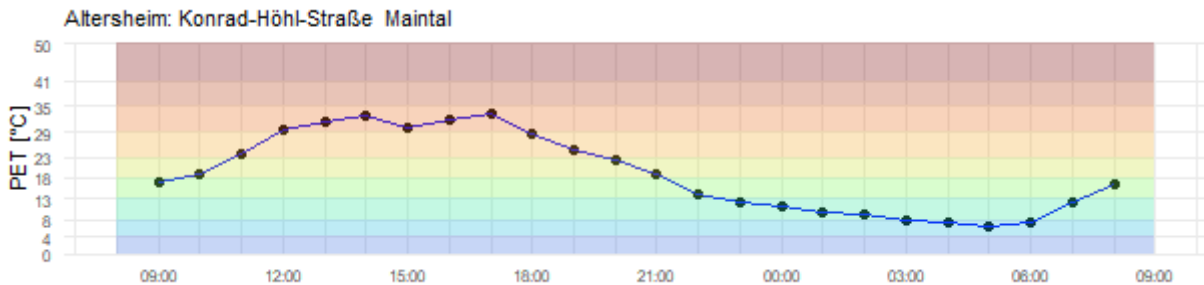


Abbildung 236. Tagesgang der Hitzebelastung PET während des normalen Sommertags am Standort mit Koordinate (UTM32, Rechtswert, Hochwert): 488687, 5556293.

Größte Hitzebelastung, PET

Kategorie	Straße	Kommune	Normaler Sommertag	Heißer Sommertag
Altersheim	Eichendorffstraße	Maintal	32.9°C	44.2°C



Abbildung 237. Altersheim Eichendorffstraße Dörnigheim mit PET von 15 Uhr. Links: PET am Sommertag. Rechts: PET am heißen Sommertag. Die Lage des Standorts ist mit dem roten Punkt in der Karte eingetragen. Kartendarstellung: © BKG, 2024.

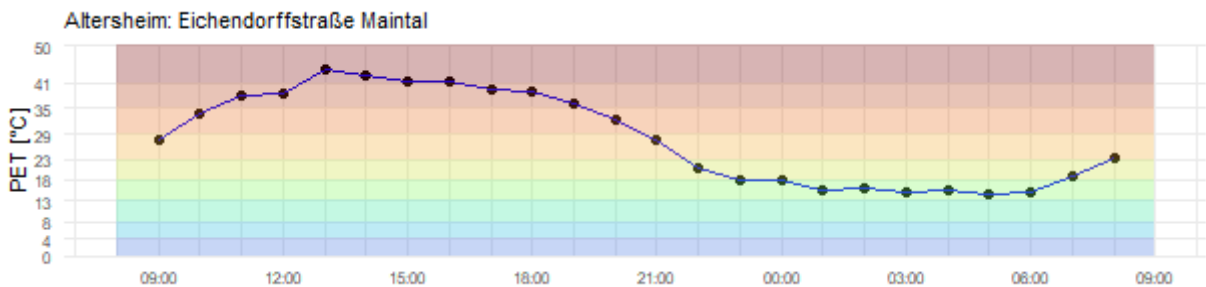


Abbildung 238. Tagesgang der Hitzebelastung PET während des heißen Sommertags am Standort mit Koordinate (UTM32, Rechtswert, Hochwert): 489352, 5553697.

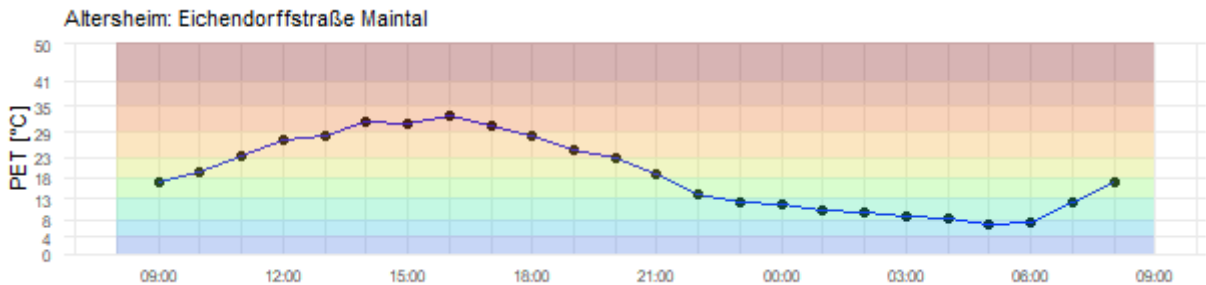


Abbildung 239. Tagesgang der Hitzebelastung PET während des normalen Sommertags am Standort mit Koordinate (UTM32, Rechtswert, Hochwert): 489352, 5553697.

Größte Hitzebelastung, PET				
Kategorie	Straße	Kommune	Normaler Sommertag	Heißer Sommertag
Altersheim	Wingertstraße	Maintal	29.4°C	43.0°C




Abbildung 240. Altersheim Wingertstraße Dörnigheim mit PET von 15 Uhr. Links: PET am Sommertag. Rechts: PET am heißen Sommertag. Die Lage des Standorts ist mit dem roten Punkt in der Karte eingetragen. Kartendarstellung: © BKG, 2024.

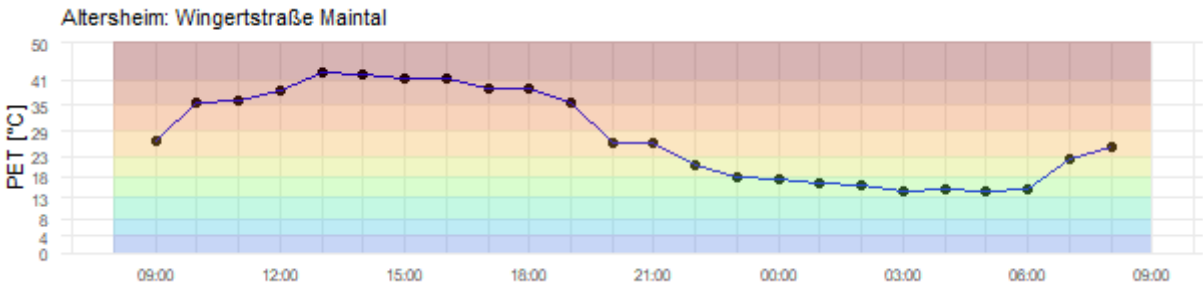


Abbildung 241. Tagesgang der Hitzebelastung PET während des heißen Sommer-tags am Standort mit Koordinate (UTM32, Rechtswert, Hochwert): 489962, 5553002.

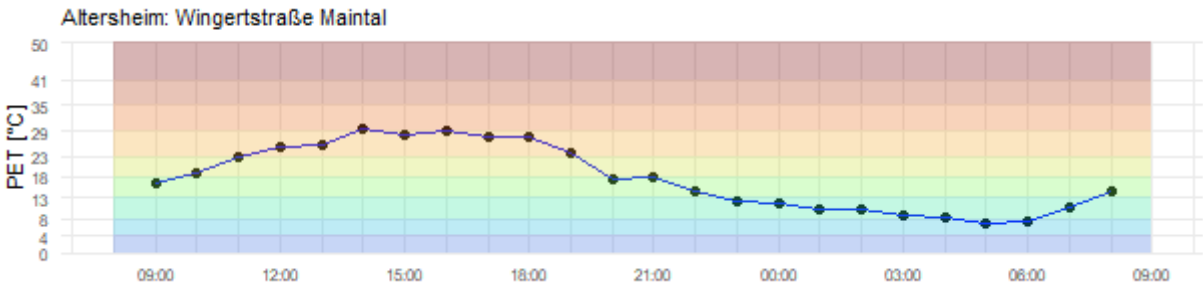


Abbildung 242. Tagesgang der Hitzebelastung PET während des normalen Sommer-tags am Standort mit Koordinate (UTM32, Rechtswert, Hochwert): 489962, 5553002.

3 Nidderau

Tabelle 3. Orte der Belastungsanalyse in Nidderau.

Kategorie	Straße	Haus- nummer	Stadtteil	Stadt	Hitzebelastung (PET)	
					Normaler Sommertag	Heißer Sommertag
Kita	Am Jungfernborn	2a	Ostheim	Nidderau	40.9°C	50.5°C
Kita	In der Seife	19	Ostheim	Nidderau	35.1°C	49.7°C
Kita	Jahnstraße	2 B	Ostheim	Nidderau	33.3°C	48.3°C
Kita	Hauptstr.	7	Erbstadt	Nidderau	38.2°C	47.3°C
Kita	An der Landwehr	12	Windecken	Nidderau	36.5°C	47.0°C
Kita	Wagnerstraße	61	Heldenbergen	Nidderau	41.9°C	46.9°C
Kita	Burggasse	24	Heldenbergen	Nidderau	43.2°C	46.4°C
Kita	Mozartstraße	21	Heldenbergen	Nidderau	41.6°C	46.0°C
Kita	Gartenstraße	15	Heldenbergen	Nidderau	39.6°C	46.0°C
Kita	Pestalozzistraße	13	Windecken	Nidderau	35.6°C	45.6°C
Kita	Heldenberger Str.	16	Heldenbergen	Nidderau	42.8°C	45.6°C
Kita	Höchster Straße	22-28	Eichen	Nidderau	40.6°C	45.2°C
Grundschule	Jahnstr.	2	Ostheim	Nidderau	33.3°C	48.3°C
Grundschule	Jahnstr.	2	Ostheim	Nidderau	33.3°C	48.3°C
Grundschule	Rudolf-Walther- Platz	1	Windecken	Nidderau	35.6°C	47.7°C
Grundschule	Johannesweg	27	Heldenbergen	Nidderau	38.6°C	44.4°C
Grundschule	Schulstraße	7	Eichen	Nidderau	39.5°C	43.1°C
Spielplatz			Windecken	Nidderau	39.7°C	49.8°C
Spielplatz			Windecken	Nidderau	37.6°C	48.4°C
Spielplatz			Heldenbergen	Nidderau	36.5°C	48.4°C
Spielplatz			Ostheim	Nidderau	34.1°C	48.4°C
Spielplatz			Ostheim	Nidderau	35.1°C	48.1°C
Spielplatz			Ostheim	Nidderau	35.7°C	47.8°C

Kategorie	Straße	Haus- nummer	Stadtteil	Stadt	Hitzebelastung (PET)	
					Normaler Sommertag	Heißer Sommertag
Spielplatz			Ostheim	Nidderau	35.3°C	47.8°C
Spielplatz			Heldenbergen	Nidderau	40.5°C	46.7°C
Spielplatz			Heldenbergen	Nidderau	36.4°C	46.6°C
Spielplatz			Ostheim	Nidderau	32.4°C	45.6°C
Spielplatz			Ostheim	Nidderau	32.7°C	45.5°C
Spielplatz			Windecken	Nidderau	33.1°C	45.2°C
Spielplatz			Heldenbergen	Nidderau	36.4°C	44.5°C
Spielplatz			Ostheim	Nidderau	32.3°C	43.9°C
Spielplatz	Wehrstraße		Eichen	Nidderau	37.6°C	43.9°C
Spielplatz			Windecken	Nidderau	27.8°C	34.0°C
Spielplatz	Bahnhofstraße		Heldenbergen	Nidderau	26.5°C	32.4°C
Spielplatz	Höchster Straße		Eichen	Nidderau	21.6°C	28.4°C
Spielplatz			Windecken	Nidderau	19.5°C	26.9°C
Spielplatz	Burggasse		Heldenbergen	Nidderau	18.9°C	26.0°C
Spielplatz			Windecken	Nidderau	17.3°C	25.6°C
Spielplatz			Ostheim	Nidderau	18.4°C	25.6°C
Spielplatz			Erbstadt	Nidderau	18.3°C	25.5°C
Spielplatz	Hinter der Mehrzweckhalle		Erbstadt	Nidderau	17.7°C	25.2°C
Jugendzentrum	Bönstädter Str.	1	Erbstadt	Nidderau	41.1°C	47.1°C
Jugendzentrum	Am Kleinen Bahnhof		Heldenbergen	Nidderau	42.5°C	45.8°C
Freizeit	Emil-Nolde-Straße		Heldenbergen	Nidderau	43.0°C	48.7°C
Freizeit	Büdinger Straße		Heldenbergen	Nidderau	39.9°C	46.2°C
Freizeit	Bönstädter Straße	10	Erbstadt	Nidderau	39.5°C	45.5°C
Freizeit	Eichwaldstrasse	14	Eichen	Nidderau	40.0°C	45.3°C

Kategorie	Straße	Haus- nummer	Stadtteil	Stadt	Hitzebelastung (PET)	
					Normaler Sommertag	Heißer Sommertag
Freizeit			Heldenbergen	Nidderau	38.4°C	44.9°C
Freizeit	Vorderstraße	30	Ostheim	Nidderau	34.1°C	44.9°C
Freizeit				Nidderau	34.9°C	44.1°C
Freizeit	Niddersportfeld		Windecken	Nidderau	37.3°C	43.9°C
Freizeit	Konrad-Adenauer-Allee	7A	Heldenbergen	Nidderau	34.7°C	38.6°C
Kirche	Pfarrgasse 27	27	Heldenbergen	Nidderau	41.0°C	48.9°C
Kirche	Pfarrgasse 27	27	Heldenbergen	Nidderau	41.0°C	48.9°C
Kirche	Bücher Weg 7	7		Nidderau	35.0°C	47.7°C
Kirche	Lindenstr. 1	1	Windecken	Nidderau	34.5°C	46.5°C
Kirche	Hauptstraße 10A	10a	Erbstadt	Nidderau	39.3°C	46.1°C
Kirche	Kirchgasse 2a	2a	Ostheim	Nidderau	32.8°C	44.8°C
Kirche	Eugen-Kaiser-Str. 54	54	Windecken	Nidderau	32.7°C	44.7°C
Kirche	Eugen-Kaiser-Str. 35	35	Windecken	Nidderau	34.3°C	43.8°C
Kirche	Bahnhofstr. 40	40	Heldenbergen	Nidderau	38.7°C	43.5°C
Kirche	Kleine Gasse 13	13	Eichen	Nidderau	37.5°C	43.1°C
Kirche	Kleine Gasse 13	13	Eichen	Nidderau	37.5°C	43.1°C
Bürgerhaus	Friedberger Straße	92	Heldenbergen	Nidderau	36.6°C	47.1°C
Bürgerhaus	Friedberger Straße	27	Heldenbergen	Nidderau	37.7°C	46.6°C
Bürgerhaus	Bönstädter Straße	1	Erbstadt	Nidderau	38.9°C	45.1°C
Bürgerhaus	Heldenberger Str.	16	Windecken	Nidderau	42.5°C	45.0°C
Bürgerhaus	Höchster Straße	8	Eichen	Nidderau	40.3°C	44.5°C
Bürgerhaus	Hanauer Straße	1	Ostheim	Nidderau	31.6°C	43.0°C
Verwaltung	Gehrener Ring	5	Heldenbergen	Nidderau	45.0°C	50.4°C

Kategorie	Straße	Haus- nummer	Stadtteil	Stadt	Hitzebelastung (PET)	
					Normaler Sommertag	Heißer Sommertag
Verwaltung	Am Steinweg	1	Heldenbergen	Nidderau	40.3°C	49.2°C
Verwaltung	Marktplatz	1	Windecken	Nidderau	38.3°C	45.9°C
Pflegeeinrichtung	Konrad-Adenauer- Allee	9	Heldenbergen	Nidderau	39.4°C	47.0°C
Pflegeeinrichtung	Baugebiet Mühlweide II Ostheim Flur 24		Ostheim	Nidderau	36.1°C	45.7°C
Pflegeeinrichtung	Am Friedhof Flur 7 Flurst. 43		Erbstadt	Nidderau	36.8°C	42.9°C

3.1 Kita

Kategorie	Straße	Kommune	Größte Hitzebelastung, PET	
			Normaler Sommertag	Heißer Sommertag
Kita	Am Jungfernborn	Nidderau	40.9°C	50.5°C

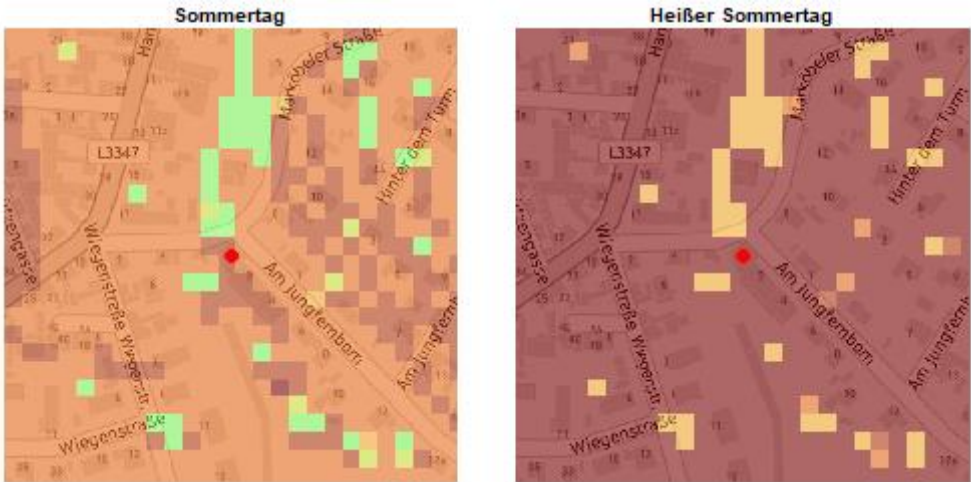


Abbildung 243. Kita Am Jungfernborn Ostheim mit PET von 15 Uhr. Links: PET am Sommertag. Rechts: PET am heißen Sommertag. Die Lage des Standorts ist mit dem roten Punkt in der Karte eingetragen. Kartendarstellung: © BKG, 2024.

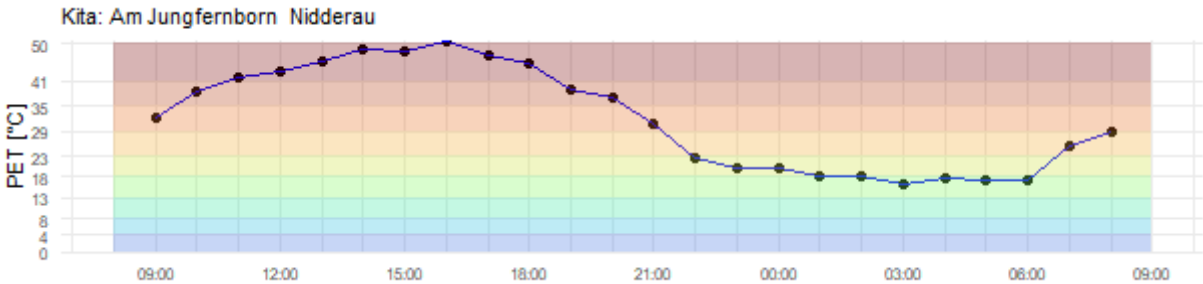


Abbildung 244. Tagesgang der Hitzebelastung PET während des heißen Sommer-tags am Standort mit Koordinate (UTM32, Rechtswert, Hochwert): 493551, 5563398.

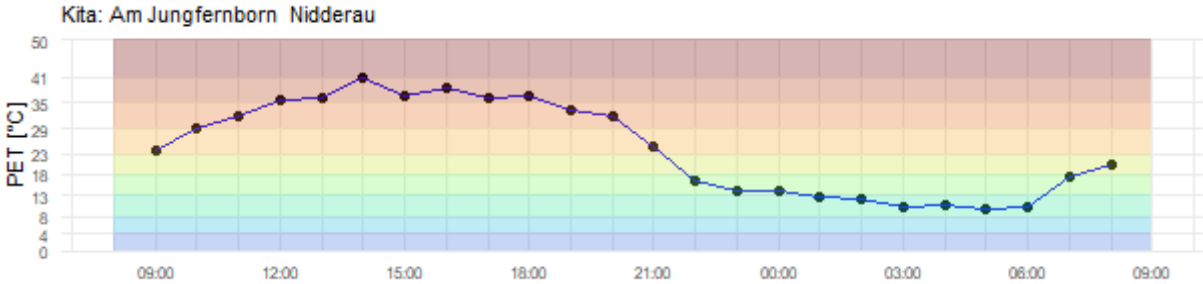


Abbildung 245. Tagesgang der Hitzebelastung PET während des normalen Sommer-tags am Standort mit Koordinate (UTM32, Rechtswert, Hochwert): 493551, 5563398.

Größte Hitzebelastung, PET				
Kategorie	Straße	Kommune	Normaler Sommertag	Heißer Sommertag
Kita	In der Seife	Nidderau	35.1°C	49.7°C

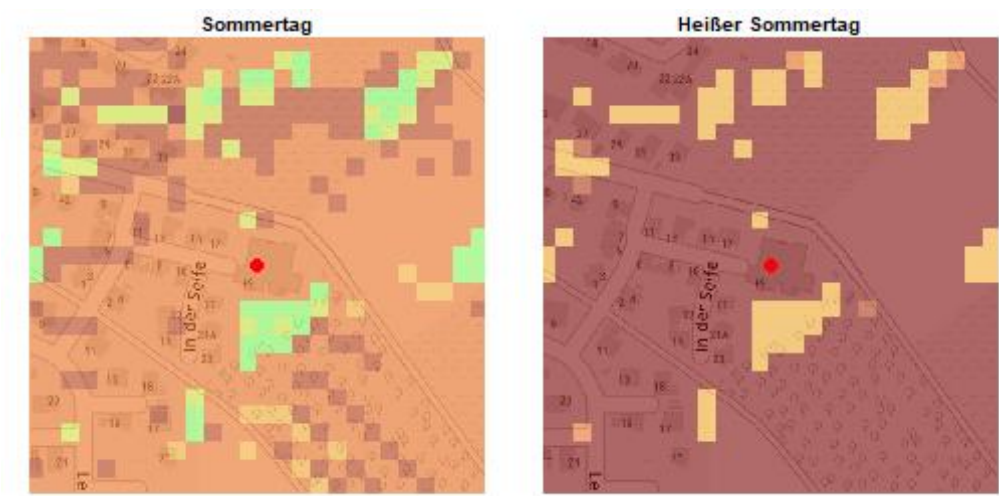


Abbildung 246. Kita In der Seife Ostheim mit PET von 15 Uhr. Links: PET am Sommertag. Rechts: PET am heißen Sommertag. Die Lage des Standorts ist mit dem roten Punkt in der Karte eingetragen. Kartendarstellung: © BKG, 2024.

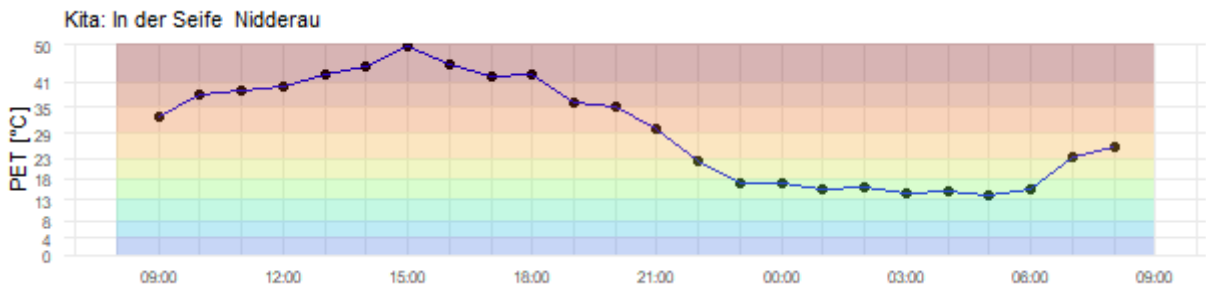


Abbildung 247. Tagesgang der Hitzebelastung PET während des heißen Sommertags am Standort mit Koordinate (UTM32, Rechtswert, Hochwert): 493924, 5563168.

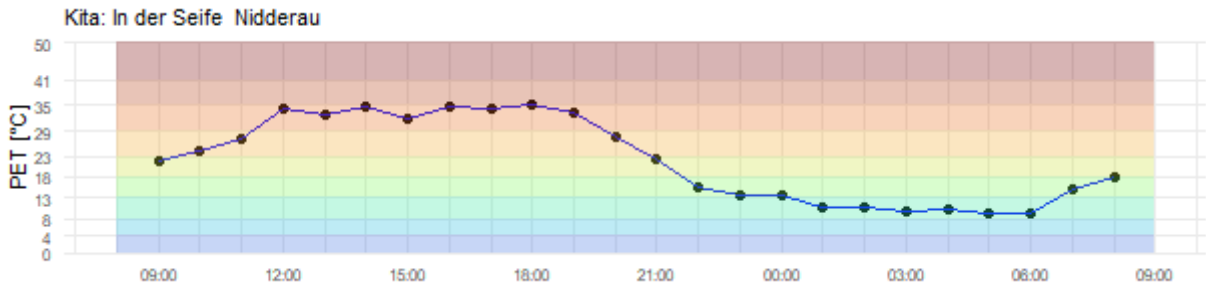


Abbildung 248. Tagesgang der Hitzebelastung PET während des normalen Sommertags am Standort mit Koordinate (UTM32, Rechtswert, Hochwert): 493924, 5563168.

Größte Hitzebelastung, PET				
Kategorie	Straße	Kommune	Normaler Sommertag	Heißer Sommertag
Kita	Jahnstraße	Nidderau	33.3°C	48.3°C

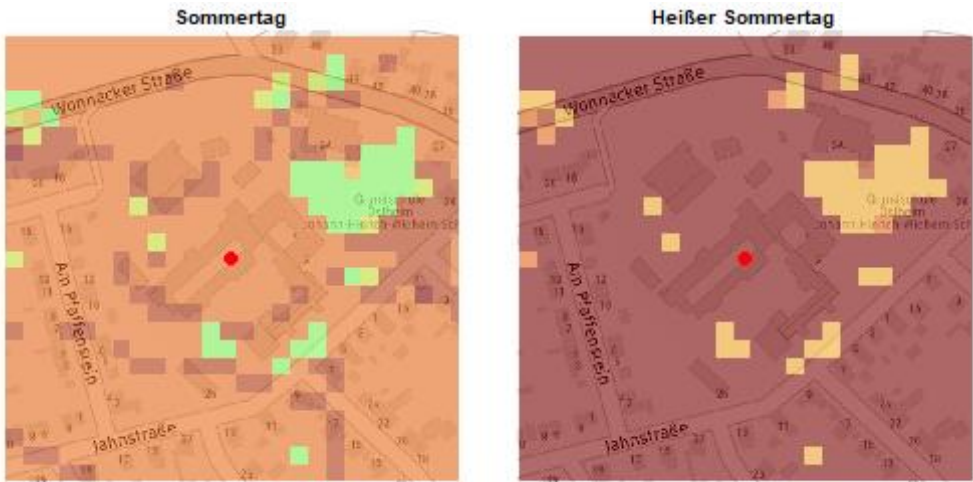


Abbildung 249. Kita Jahnstraße Ostheim mit PET von 15 Uhr. Links: PET am Sommertag. Rechts: PET am heißen Sommertag. Die Lage des Standorts ist mit dem roten Punkt in der Karte eingetragen. Kartendarstellung: © BKG, 2024.

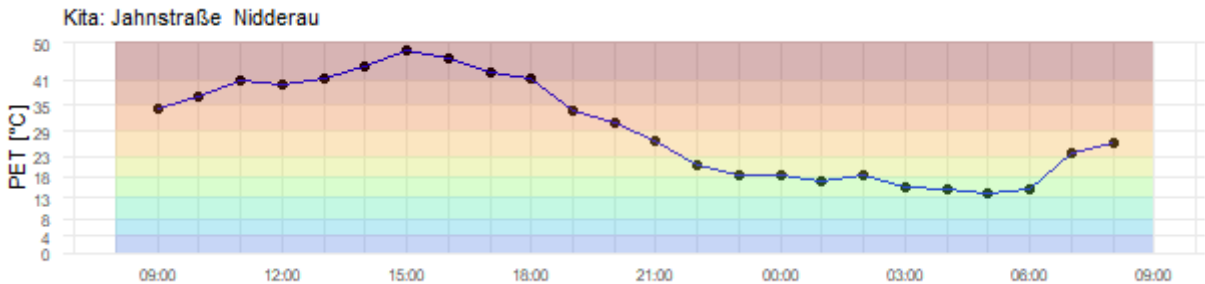


Abbildung 250. Tagesgang der Hitzebelastung PET während des heißen Sommertags am Standort mit Koordinate (UTM32, Rechtswert, Hochwert): 493120, 5563604.

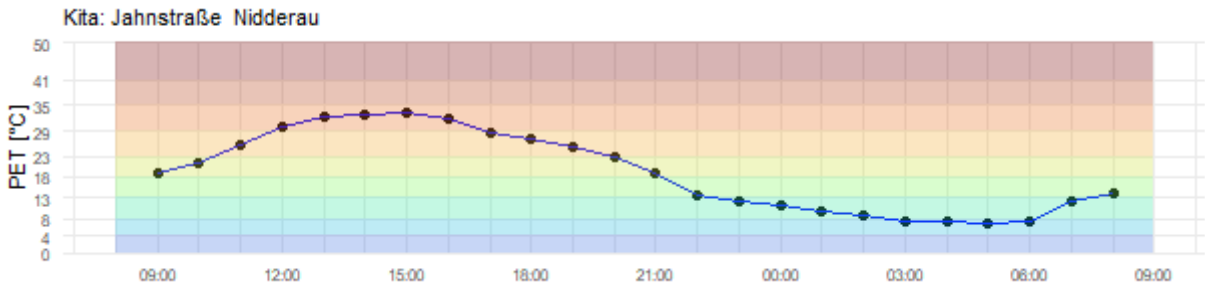


Abbildung 251: Tagesgang der Hitzebelastung PET während des normalen Sommertags am Standort mit Koordinate (UTM32, Rechtswert, Hochwert): 493120, 5563604.

Größte Hitzebelastung, PET

Kategorie	Straße	Kommune	Normaler Sommertag	Heißer Sommertag
Kita	Hauptstr.	Nidderau	38.2°C	47.3°C

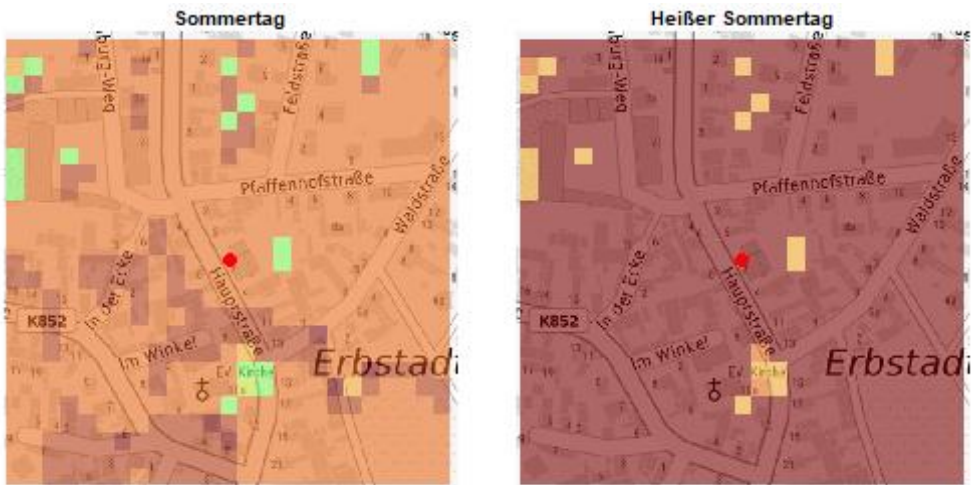


Abbildung 252. Kita Hauptstr. Erbstadt mit PET von 15 Uhr. Links: PET am Sommertag. Rechts: PET am heißen Sommertag. Die Lage des Standorts ist mit dem roten Punkt in der Karte eingetragen. Kartendarstellung: © BKG, 2024.

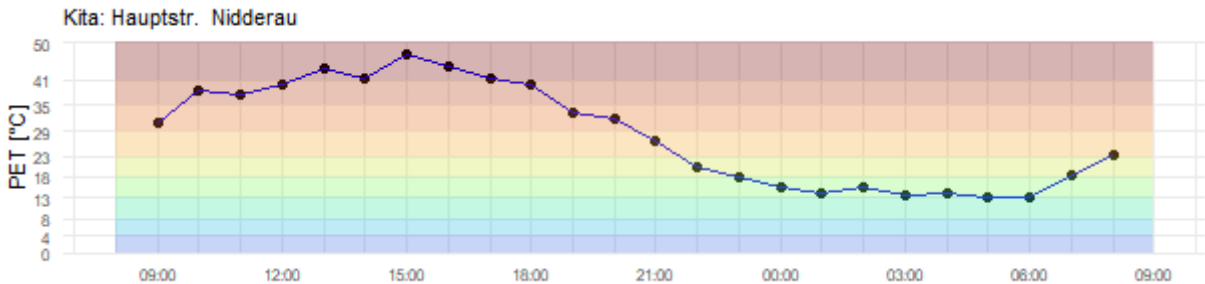


Abbildung 253. Tagesgang der Hitzebelastung PET während des heißen Sommertags am Standort mit Koordinate (UTM32, Rechtswert, Hochwert): 490379, 5568675.

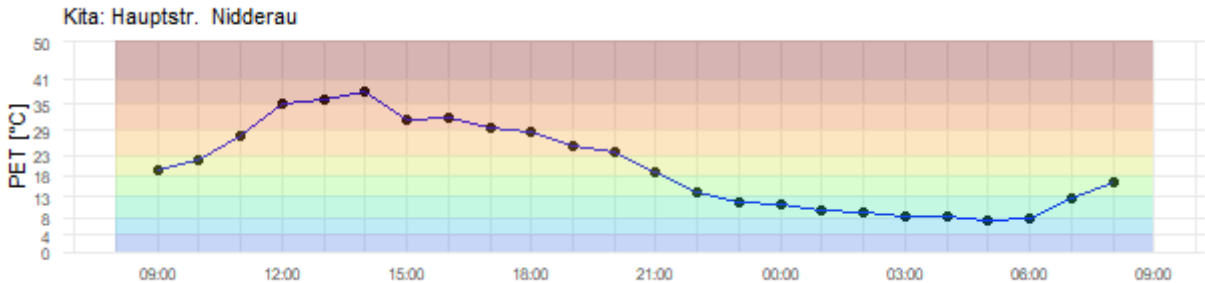


Abbildung 254. Tagesgang der Hitzebelastung PET während des normalen Sommertags am Standort mit Koordinate (UTM32, Rechtswert, Hochwert): 490379, 5568675.

Größte Hitzebelastung, PET

Kategorie	Straße	Kommune	Normaler Sommertag	Heißer Sommertag
Kita	An der Landwehr	Nidderau	36.5°C	47.0°C

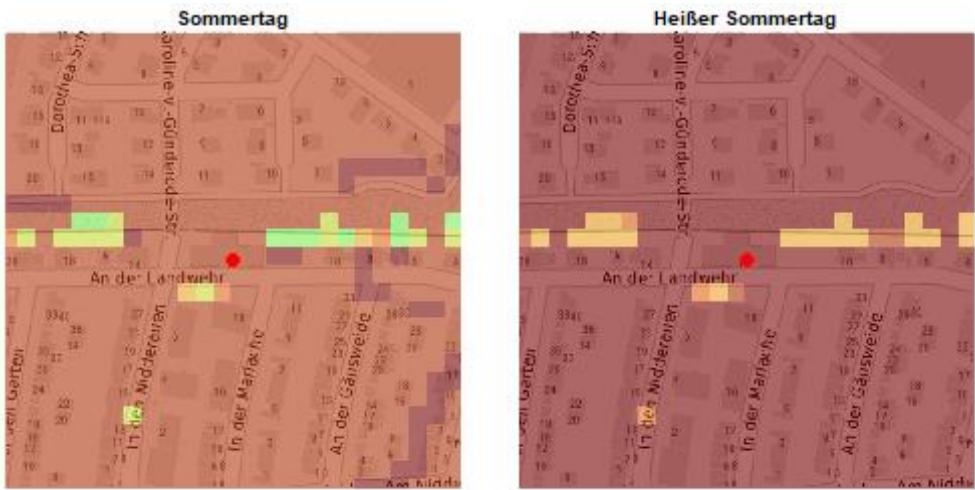


Abbildung 255. Kita An der Landwehr Windecken mit PET von 15 Uhr. Links: PET am Sommertag. Rechts: PET am heißen Sommertag. Die Lage des Standorts ist mit dem roten Punkt in der Karte eingetragen. Kartendarstellung: © BKG, 2024.

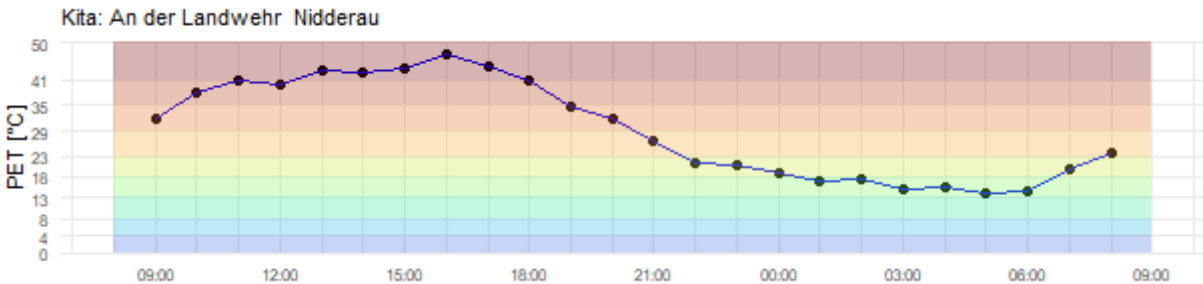


Abbildung 256. Tagesgang der Hitzebelastung PET während des heißen Sommertags am Standort mit Koordinate (UTM32, Rechtswert, Hochwert): 490815, 5563821.

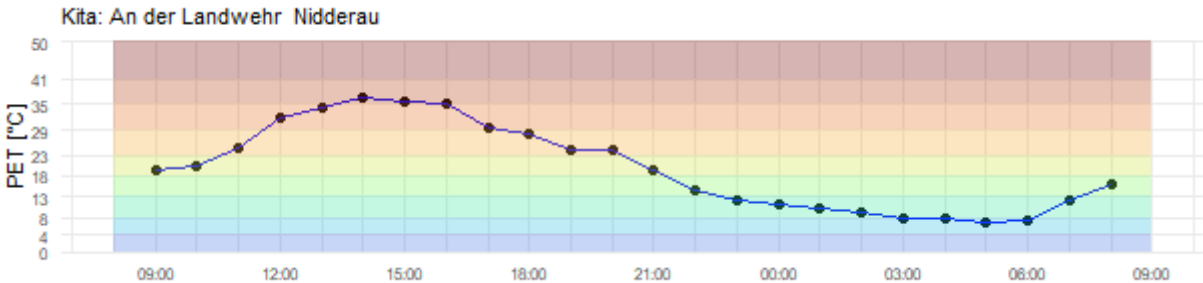


Abbildung 257. Tagesgang der Hitzebelastung PET während des normalen Sommertags am Standort mit Koordinate (UTM32, Rechtswert, Hochwert): 490815, 5563821.

Größte Hitzebelastung, PET

Kategorie	Straße	Kommune	Normaler Sommertag	Heißer Sommertag
Kita	Wagnerstraße	Nidderau	41.9°C	46.9°C



Abbildung 258. Kita Wagnerstraße Heldenbergen mit PET von 15 Uhr. Links: PET am Sommertag. Rechts: PET am heißen Sommertag. Die Lage des Standorts ist mit dem roten Punkt in der Karte eingetragen. Kartendarstellung: © BKG, 2024.

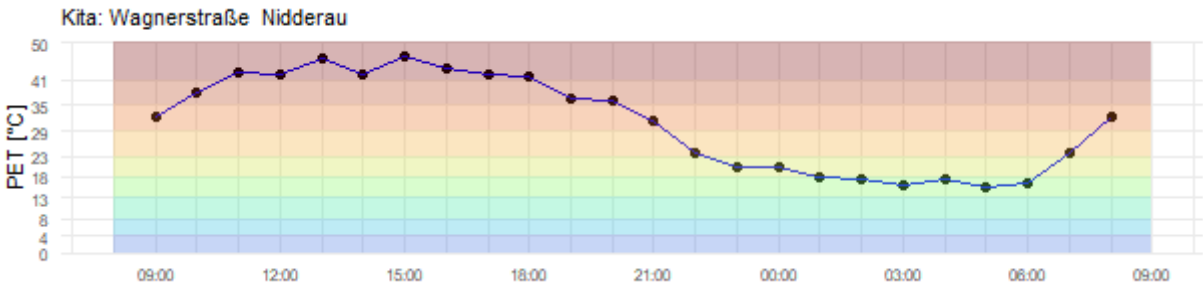


Abbildung 259. Tagesgang der Hitzebelastung PET während des heißen Sommertags am Standort mit Koordinate (UTM32, Rechtswert, Hochwert): 490711, 5564177.

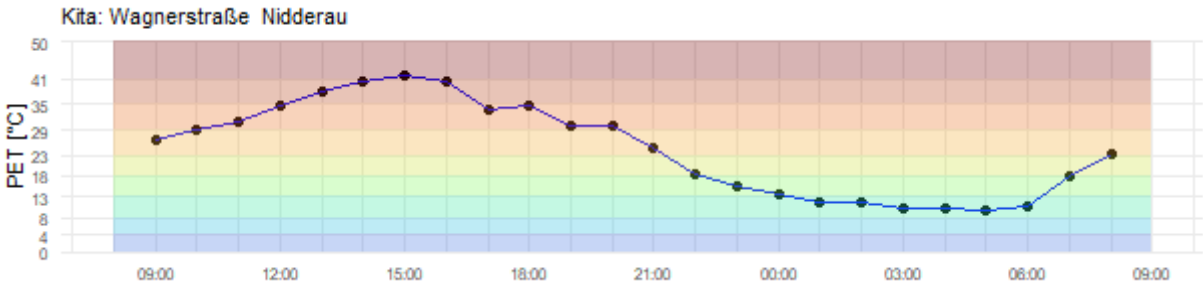


Abbildung 260. Tagesgang der Hitzebelastung PET während des normalen Sommertags am Standort mit Koordinate (UTM32, Rechtswert, Hochwert): 490711, 5564177.

Größte Hitzebelastung, PET				
Kategorie	Straße	Kommune	Normaler Sommertag	Heißer Sommertag
Kita	Burggasse	Nidderau	43.2°C	46.4°C

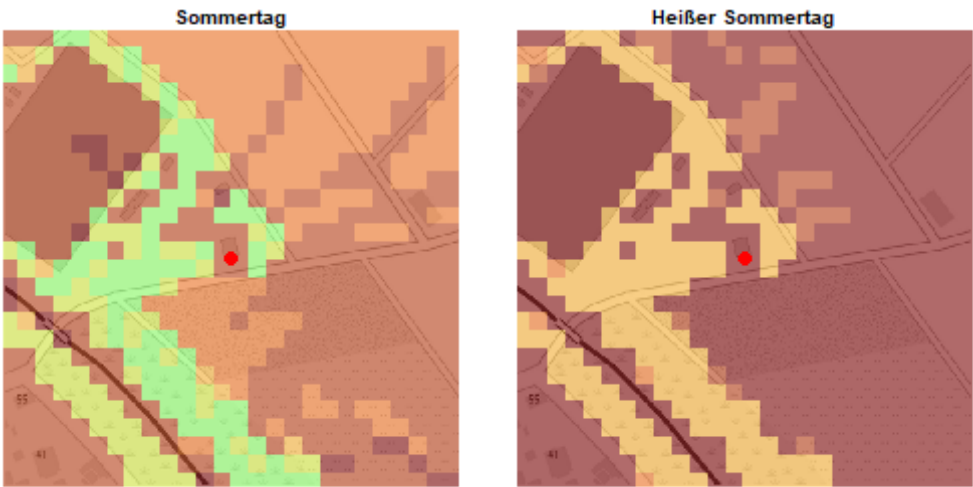


Abbildung 261. Kita Burggasse Heldenbergen mit PET von 15 Uhr. Links: PET am Sommertag. Rechts: PET am heißen Sommertag. Die Lage des Standorts ist mit dem roten Punkt in der Karte eingetragen. Kartendarstellung: © BKG, 2024.

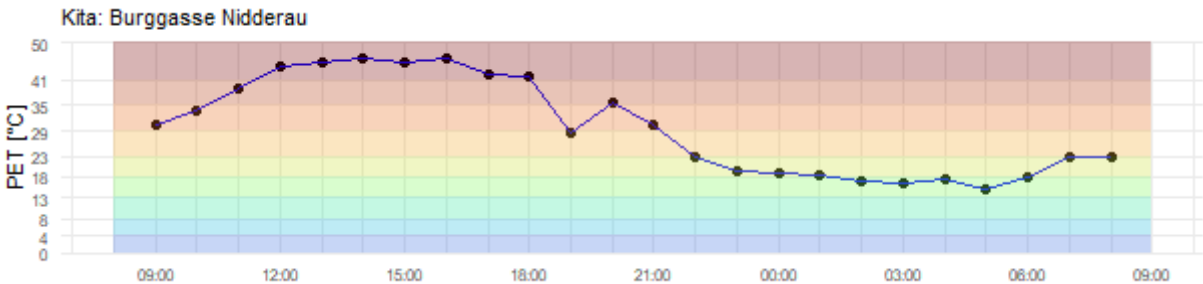


Abbildung 262. Tagesgang der Hitzebelastung PET während des heißen Sommertags am Standort mit Koordinate (UTM32, Rechtswert, Hochwert): 490934, 5565269.

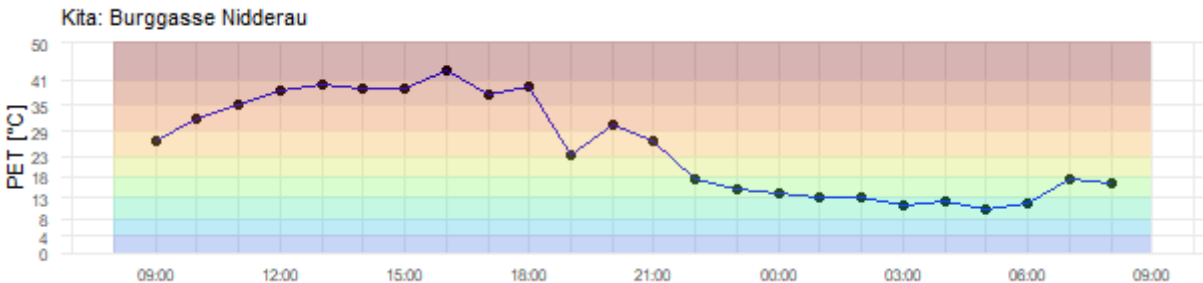


Abbildung 263. Tagesgang der Hitzebelastung PET während des normalen Sommertags am Standort mit Koordinate (UTM32, Rechtswert, Hochwert): 490934, 5565269.

Größte Hitzebelastung, PET				
Kategorie	Straße	Kommune	Normaler Sommertag	Heißer Sommertag
Kita	Gartenstraße	Nidderau	39.6°C	46.0°C

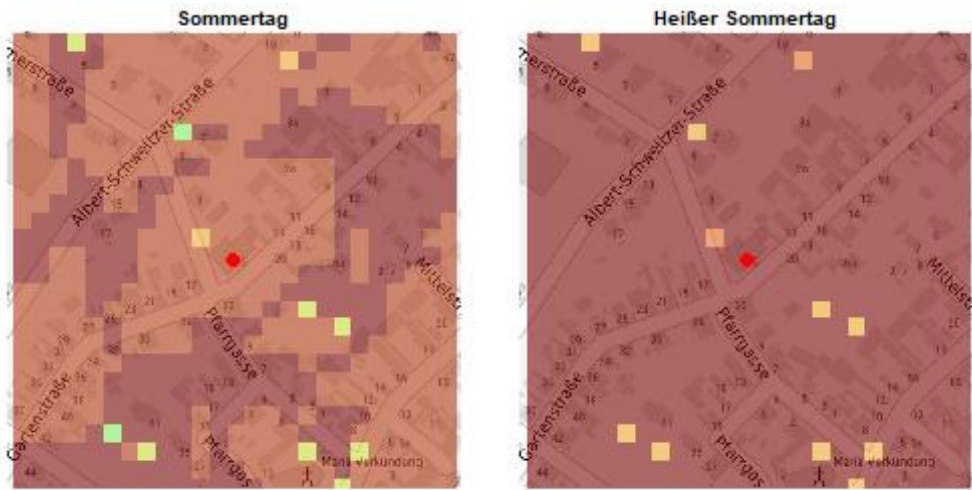


Abbildung 264. Kita Gartenstraße Heldenbergen mit PET von 15 Uhr. Links: PET am Sommertag. Rechts: PET am heißen Sommertag. Die Lage des Standorts ist mit dem roten Punkt in der Karte eingetragen. Kartendarstellung: © BKG, 2024.

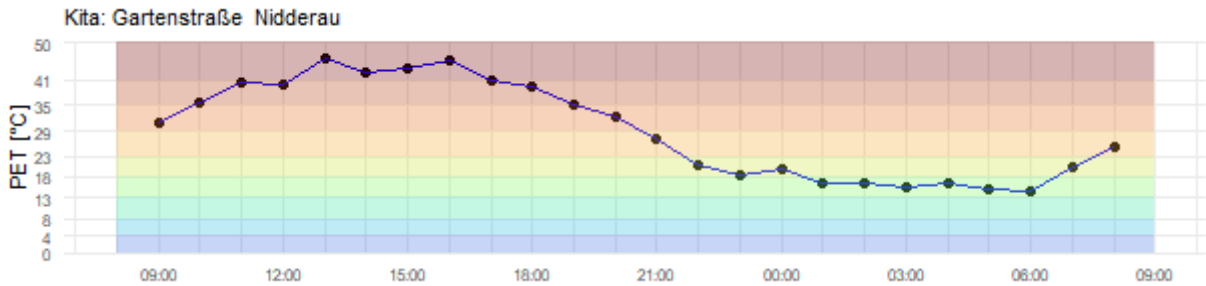


Abbildung 265. Tagesgang der Hitzebelastung PET während des heißen Sommertags am Standort mit Koordinate (UTM32, Rechtswert, Hochwert): 490277, 5565171.

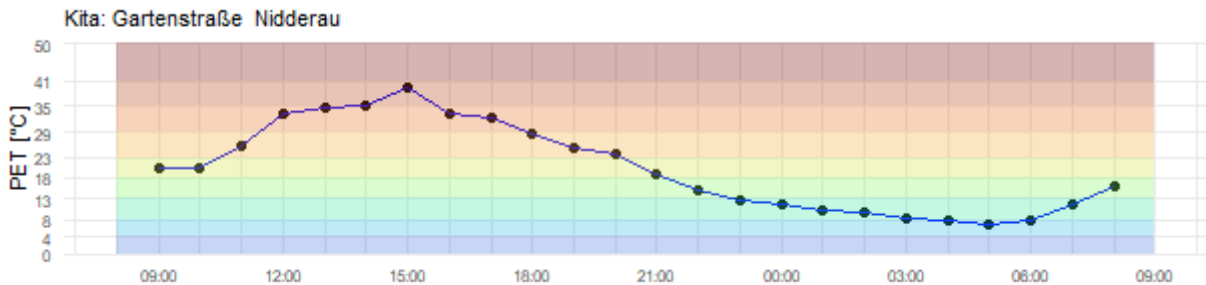


Abbildung 266. Tagesgang der Hitzebelastung PET während des normalen Sommertags am Standort mit Koordinate (UTM32, Rechtswert, Hochwert): 490277, 5565171.

Größte Hitzebelastung, PET				
Kategorie	Straße	Kommune	Normaler Sommertag	Heißer Sommertag
Kita	Mozartstraße	Nidderau	41.6°C	46.0°C



Abbildung 267. Kita Mozartstraße Heldenbergen mit PET von 15 Uhr. Links: PET am Sommertag. Rechts: PET am heißen Sommertag. Die Lage des Standorts ist mit dem roten Punkt in der Karte eingetragen. Kartendarstellung: © BKG, 2024.

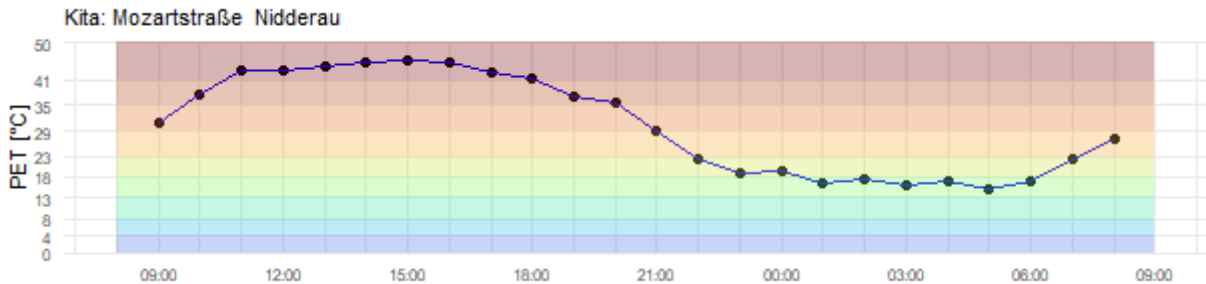


Abbildung 268. Tagesgang der Hitzebelastung PET während des heißen Sommertags am Standort mit Koordinate (UTM32, Rechtswert, Hochwert): 490126, 5564167.

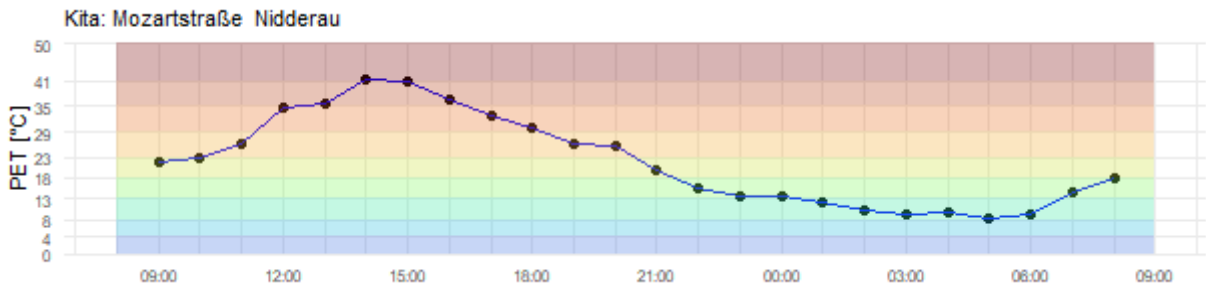


Abbildung 269. Tagesgang der Hitzebelastung PET während des normalen Sommertags am Standort mit Koordinate (UTM32, Rechtswert, Hochwert): 490126, 5564167.

Größte Hitzebelastung, PET

Kategorie	Straße	Kommune	Normaler Sommertag	Heißer Sommertag
Kita	Heldenberger Str.	Nidderau	42.8°C	45.6°C



Abbildung 270. Kita Heldenberger Str. Heldenbergen mit PET von 15 Uhr. Links: PET am Sommertag. Rechts: PET am heißen Sommertag. Die Lage des Standorts ist mit dem roten Punkt in der Karte eingetragen. Kartendarstellung: © BKG, 2024.

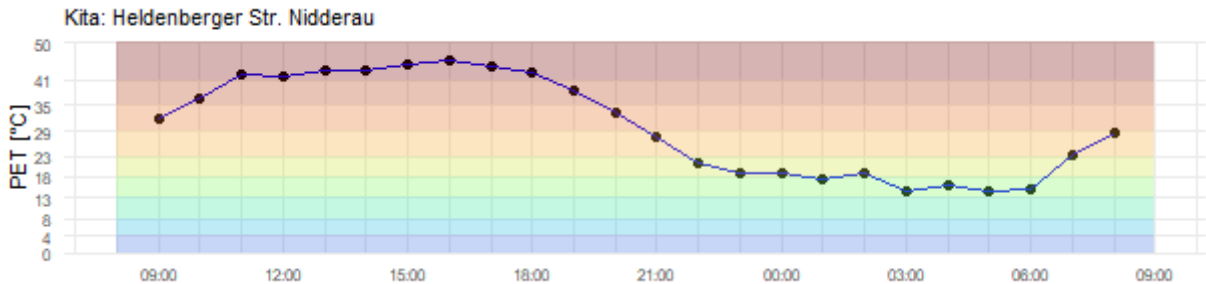


Abbildung 271. Tagesgang der Hitzebelastung PET während des heißen Sommertags am Standort mit Koordinate (UTM32, Rechtswert, Hochwert): 491264, 5563603.

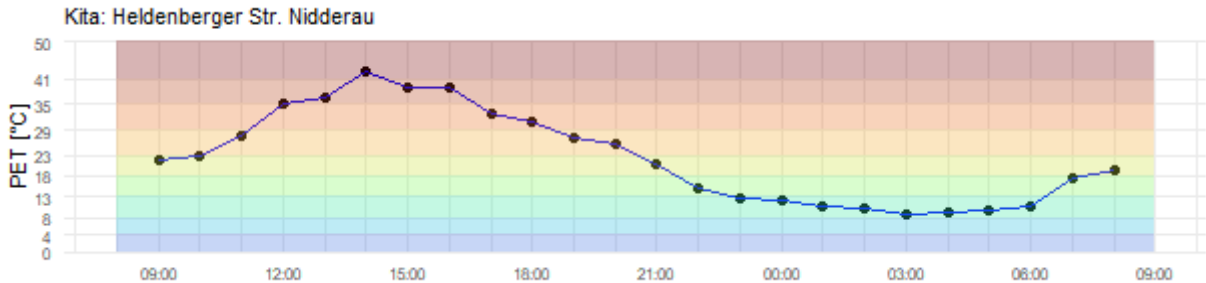


Abbildung 272. Tagesgang der Hitzebelastung PET während des normalen Sommertags am Standort mit Koordinate (UTM32, Rechtswert, Hochwert): 491264, 5563603.

Größte Hitzebelastung, PET				
Kategorie	Straße	Kommune	Normaler Sommertag	Heißer Sommertag
Kita	Pestalozzistraße	Nidderau	35.6°C	45.6°C



Abbildung 273. Kita Pestalozzistraße Windecken mit PET von 15 Uhr. Links: PET am Sommertag. Rechts: PET am heißen Sommertag. Die Lage des Standorts ist mit dem roten Punkt in der Karte eingetragen. Kartendarstellung: © BKG, 2024.

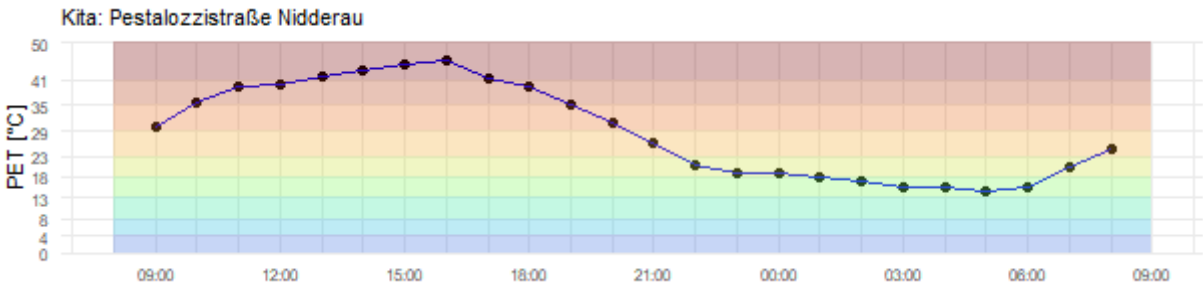


Abbildung 274. Tagesgang der Hitzebelastung PET während des heißen Sommertags am Standort mit Koordinate (UTM32, Rechtswert, Hochwert): 491728, 5563049.

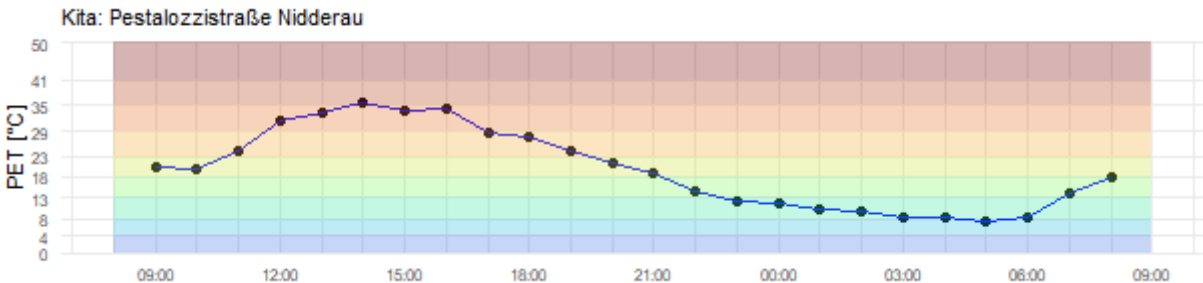


Abbildung 275. Tagesgang der Hitzebelastung PET während des normalen Sommertags am Standort mit Koordinate (UTM32, Rechtswert, Hochwert): 491728, 5563049.

Größte Hitzebelastung, PET

Kategorie	Straße	Kommune	Normaler Sommertag	Heißer Sommertag
Kita	Höchster Straße	Nidderau	40.6°C	45.2°C

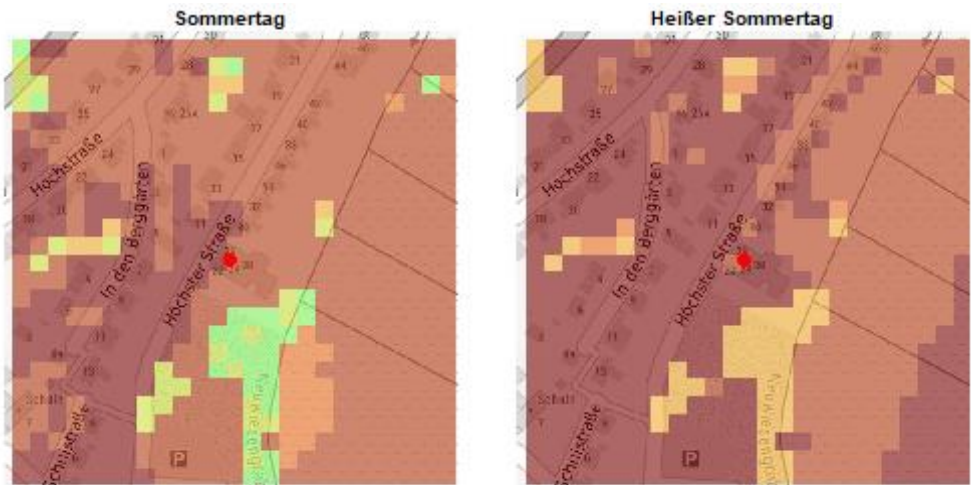


Abbildung 276. Kita Höchster Straße Eichen mit PET von 15 Uhr. Links: PET am Sommertag. Rechts: PET am heißen Sommertag. Die Lage des Standorts ist mit dem roten Punkt in der Karte eingetragen. Kartendarstellung: © BKG, 2024.

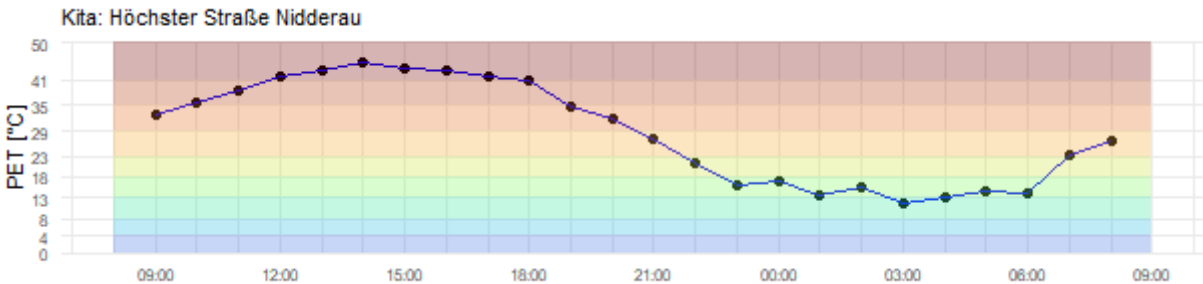


Abbildung 277. Tagesgang der Hitzebelastung PET während des heißen Sommertags am Standort mit Koordinate (UTM32, Rechtswert, Hochwert): 493616, 5567675.

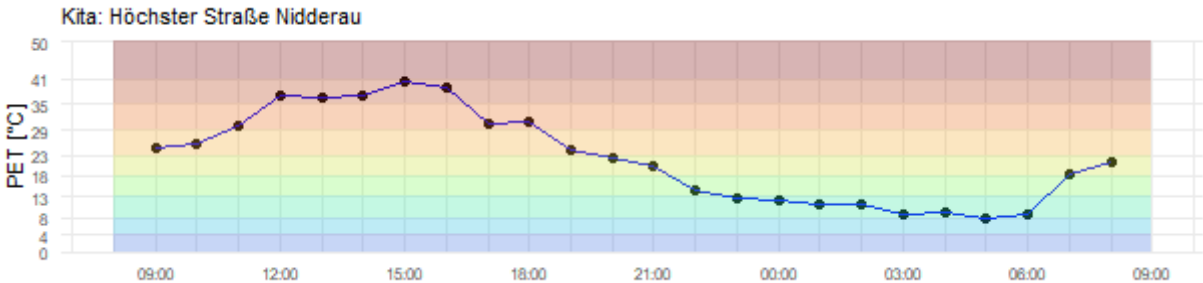


Abbildung 278. Tagesgang der Hitzebelastung PET während des normalen Sommertags am Standort mit Koordinate (UTM32, Rechtswert, Hochwert): 493616, 5567675.

3.2 Grundschule

Größte Hitzebelastung, PET

Kategorie	Straße	Kommune	Normaler Sommertag	Heißer Sommertag
Grundschule	Jahnstr.	Nidderau	33.3°C	48.3°C



Abbildung 279. Grundschule Jahnstr. Ostheim mit PET von 15 Uhr. Links: PET am Sommertag. Rechts: PET am heißen Sommertag. Die Lage des Standorts ist mit dem roten Punkt in der Karte eingetragen. Kartendarstellung: © BKG, 2024.

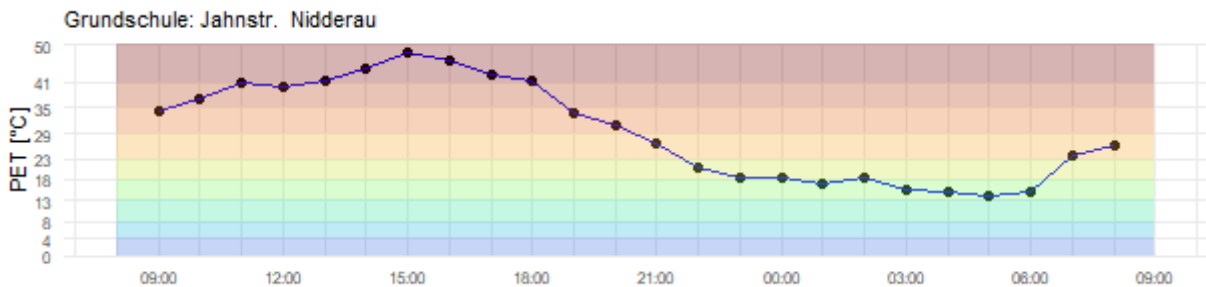


Abbildung 280. Tagesgang der Hitzebelastung PET während des heißen Sommer-tags am Standort mit Koordinate (UTM32, Rechtswert, Hochwert): 493117, 5563603.

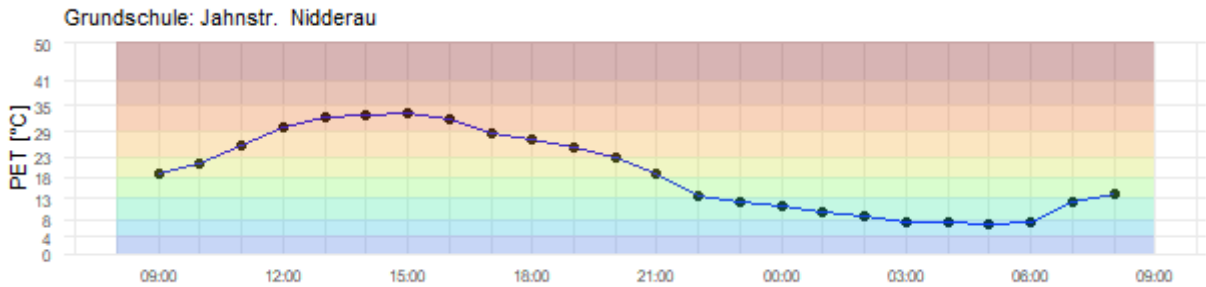


Abbildung 281. Tagesgang der Hitzebelastung PET während des normalen Sommertags am Standort mit Koordinate (UTM32, Rechtswert, Hochwert): 493117, 5563603.

Größte Hitzebelastung, PET

Kategorie	Straße	Kommune	Normaler Sommertag	Heißer Sommertag
Grundschule	Jahnstr.	Nidderau	33.3°C	48.3°C

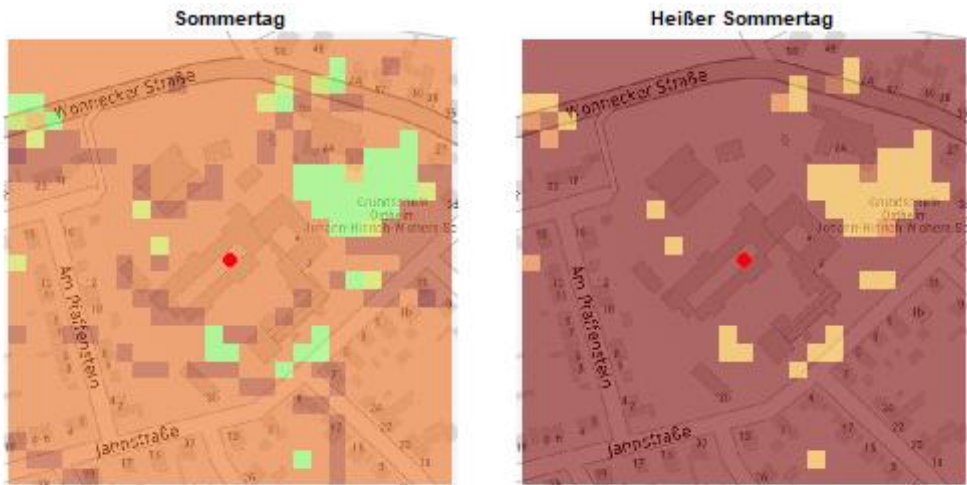


Abbildung 282. Grundschule Jahnstr. Ostheim mit PET von 15 Uhr. Links: PET am Sommertag. Rechts: PET am heißen Sommertag. Die Lage des Standorts ist mit dem roten Punkt in der Karte eingetragen. Kartendarstellung: © BKG, 2024.

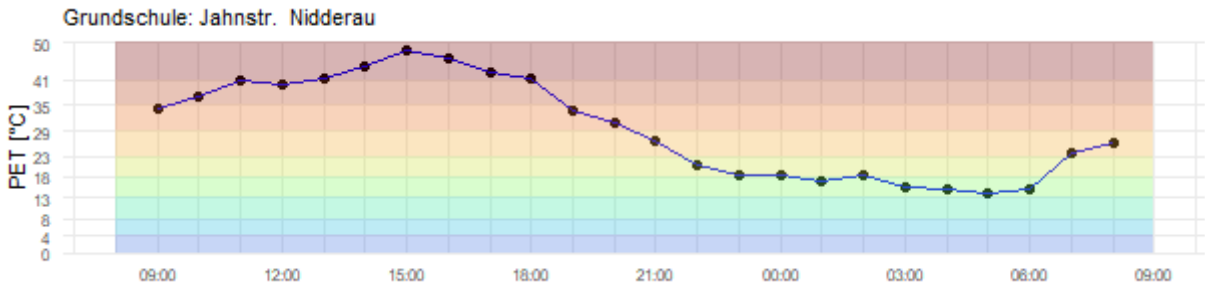


Abbildung 283. Tagesgang der Hitzebelastung PET während des heißen Sommertags am Standort mit Koordinate (UTM32, Rechtswert, Hochwert): 493118, 5563605.

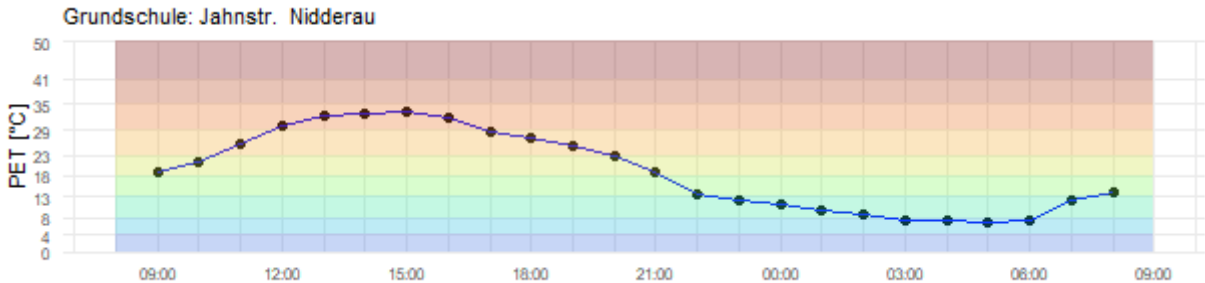


Abbildung 284. Tagesgang der Hitzebelastung PET während des normalen Sommertags am Standort mit Koordinate (UTM32, Rechtswert, Hochwert): 493118, 5563605.

Größte Hitzebelastung, PET

Kategorie	Straße	Kommune	Normaler Sommertag	Heißer Sommertag
Grundschule	Rudolf-Walther-Platz	Nidderau	35.6°C	47.7°C

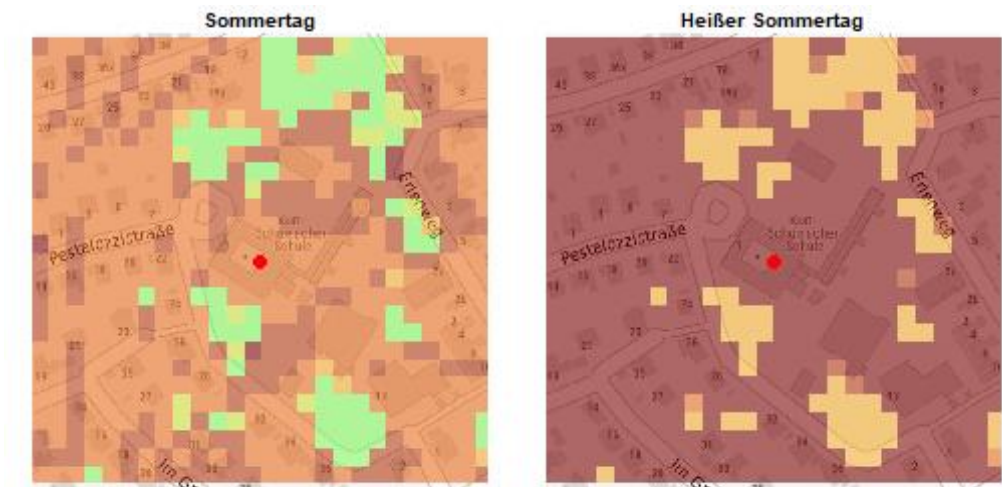


Abbildung 285. Grundschule Rudolf-Walther-Platz Windecken mit PET von 15 Uhr. Links: PET am Sommertag. Rechts: PET am heißen Sommertag. Die Lage des Standorts ist mit dem roten Punkt in der Karte eingetragen. Kartendarstellung: © BKG, 2024.

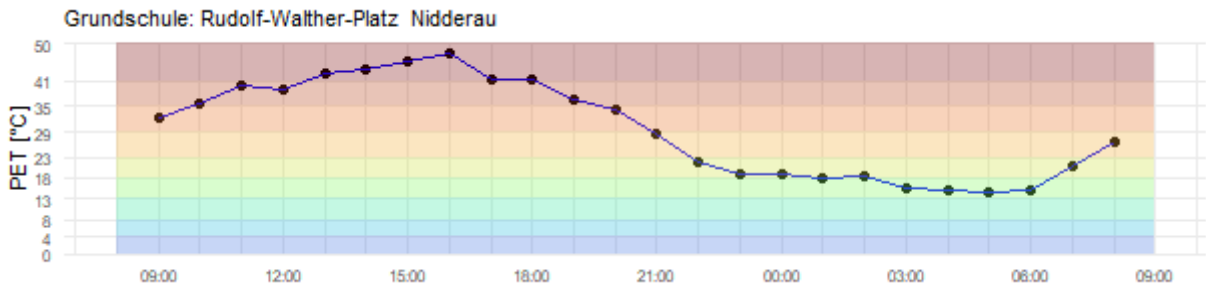


Abbildung 286. Tagesgang der Hitzebelastung PET während des heißen Sommertags am Standort mit Koordinate (UTM32, Rechtswert, Hochwert): 491633, 5563113.

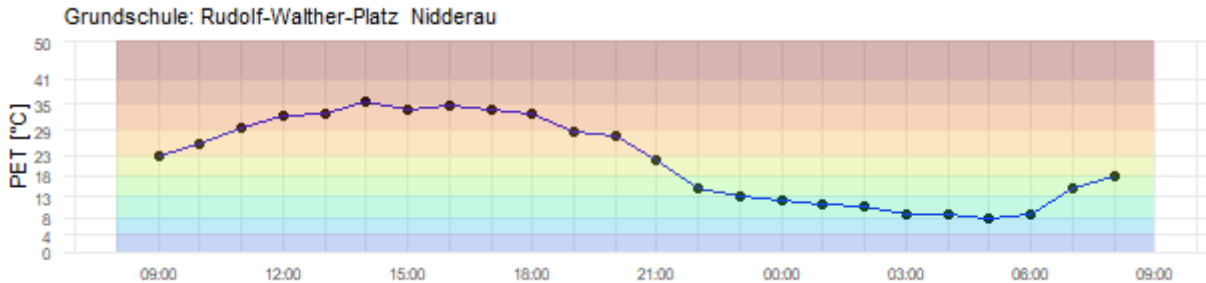


Abbildung 287. Tagesgang der Hitzebelastung PET während des normalen Sommertags am Standort mit Koordinate (UTM32, Rechtswert, Hochwert): 491633, 5563113.

Größte Hitzebelastung, PET

Kategorie	Straße	Kommune	Normaler Sommertag	Heißer Sommertag
Grundschule	Johannesweg	Nidderau	38.6°C	44.4°C

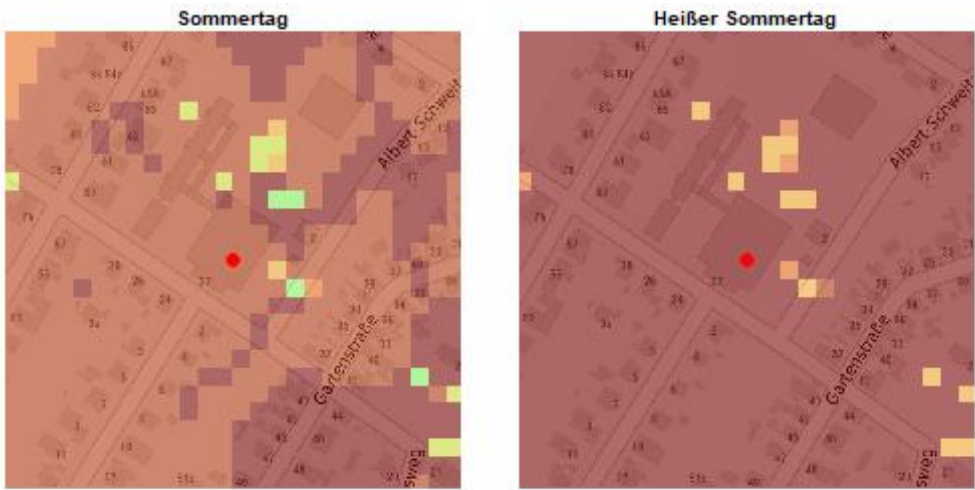


Abbildung 288. Grundschule Johannesweg Heldenbergen mit PET von 15 Uhr. Links: PET am Sommertag. Rechts: PET am heißen Sommertag. Die Lage des Standorts ist mit dem roten Punkt in der Karte eingetragen. Kartendarstellung: © BKG, 2024.

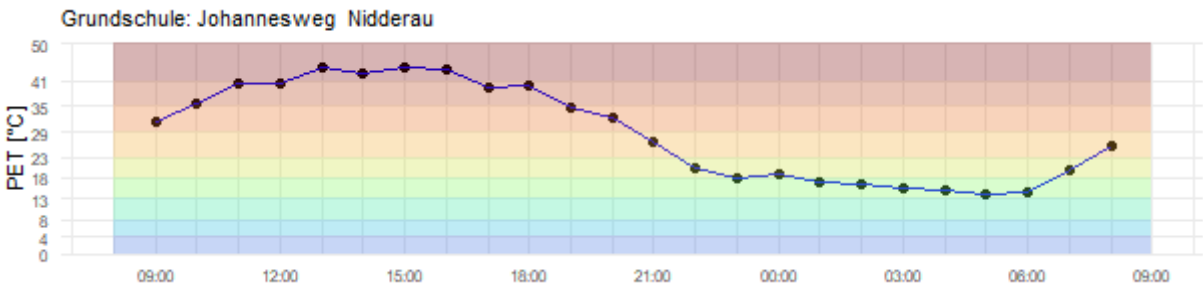


Abbildung 289. Tagesgang der Hitzebelastung PET während des heißen Sommertags am Standort mit Koordinate (UTM32, Rechtswert, Hochwert): 490104, 5565139.

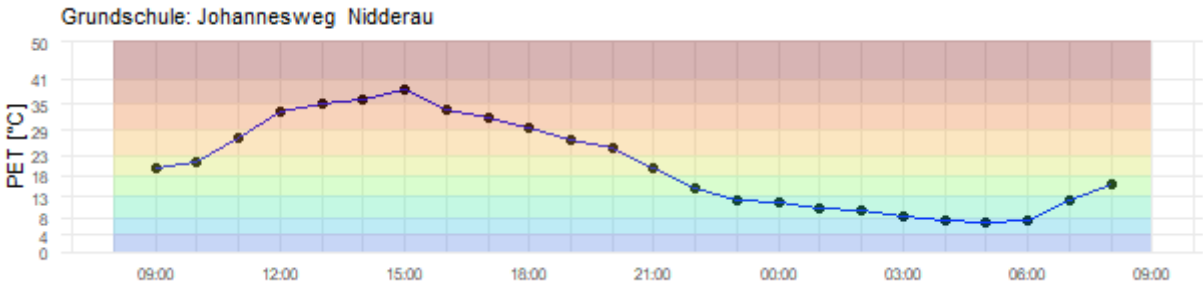


Abbildung 290. Tagesgang der Hitzebelastung PET während des normalen Sommertags am Standort mit Koordinate (UTM32, Rechtswert, Hochwert): 490104, 5565139.

Größte Hitzebelastung, PET				
Kategorie	Straße	Kommune	Normaler Sommertag	Heißer Sommertag
Grundschule	Schulstraße	Nidderau	39.5°C	43.1°C

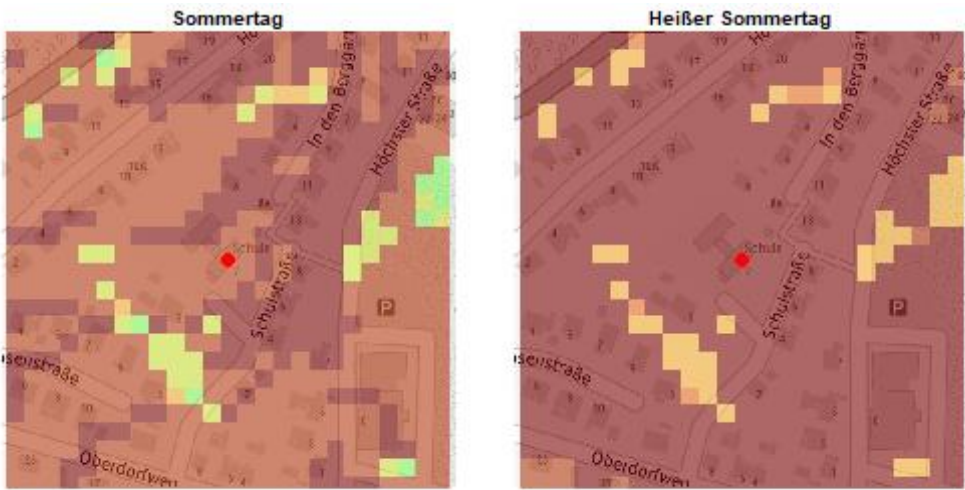


Abbildung 291. Grundschule Schulstraße Eichen mit PET von 15 Uhr. Links: PET am Sommertag. Rechts: PET am heißen Sommertag. Die Lage des Standorts ist mit dem roten Punkt in der Karte eingetragen. Kartendarstellung: © BKG, 2024.

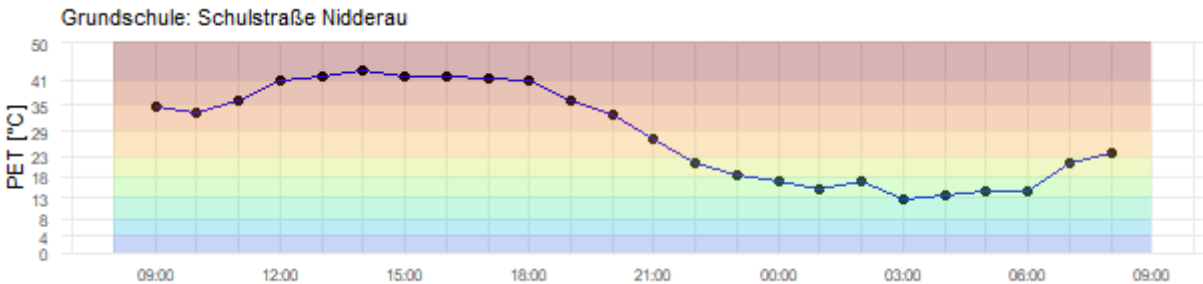


Abbildung 292. Tagesgang der Hitzebelastung PET während des heißen Sommertags am Standort mit Koordinate (UTM32, Rechtswert, Hochwert): 493498, 5567590.

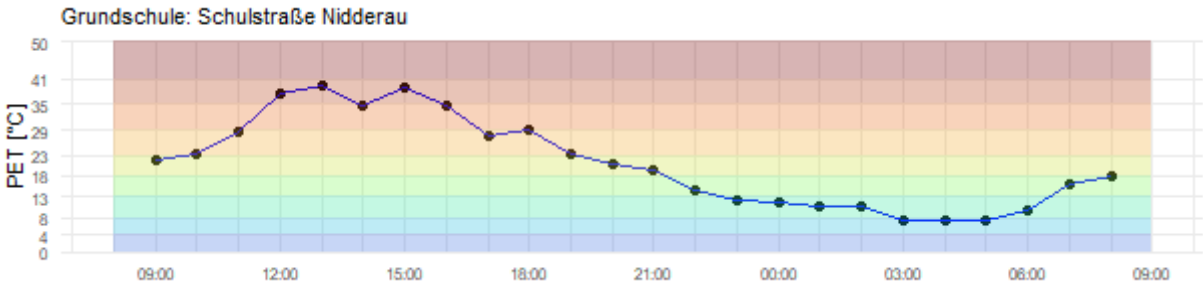


Abbildung 293. Tagesgang der Hitzebelastung PET während des normalen Sommertags am Standort mit Koordinate (UTM32, Rechtswert, Hochwert): 493498, 5567590.

3.3 Spielplatz

Größte Hitzebelastung, PET			
Kategorie	Straße	Kommune	Normaler Sommertag Heißer Sommertag
Spielplatz		Nidderau	39.7°C 49.8°C

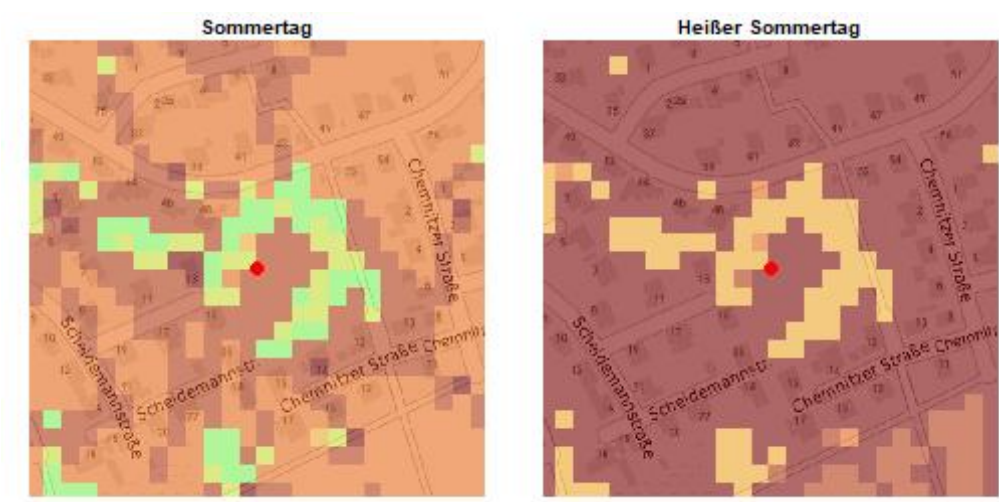


Abbildung 294. Spielplatz Windecken mit PET von 15 Uhr. Links: PET am Sommertag. Rechts: PET am heißen Sommertag. Die Lage des Standorts ist mit dem roten Punkt in der Karte eingetragen. Kartendarstellung: © BKG, 2024.

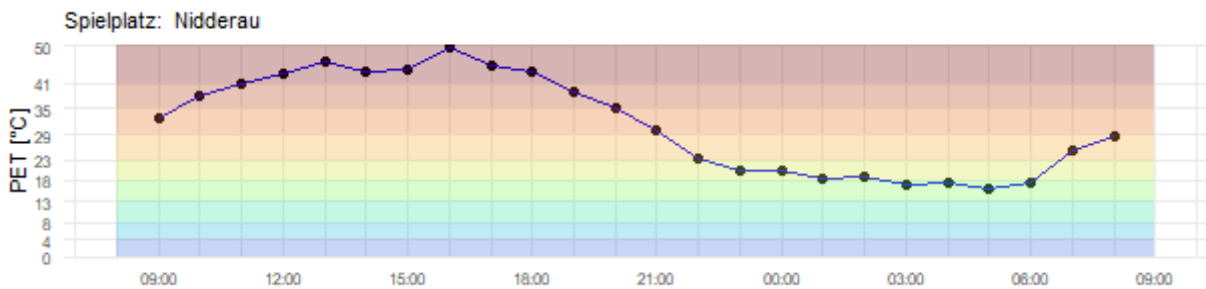


Abbildung 295. Tagesgang der Hitzebelastung PET während des heißen Sommertags am Standort mit Koordinate (UTM32, Rechtswert, Hochwert): 492124, 5563099.

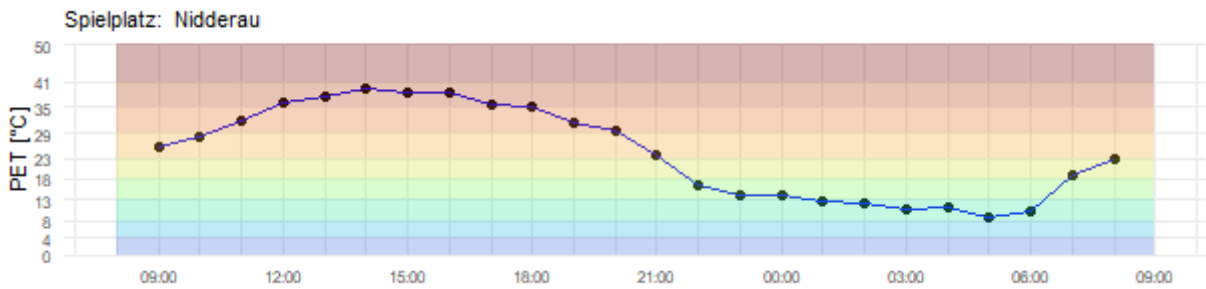


Abbildung 296. Tagesgang der Hitzebelastung PET während des normalen Sommertags am Standort mit Koordinate (UTM32, Rechtswert, Hochwert): 492124, 5563099.

Größte Hitzebelastung, PET				
Kategorie	Straße	Kommune	Normaler Sommertag	Heißer Sommertag
Spielplatz		Nidderau	36.5°C	48.4°C



Abbildung 297. Spielplatz Heldenbergen mit PET von 15 Uhr. Links: PET am Sommertag. Rechts: PET am heißen Sommertag. Die Lage des Standorts ist mit dem roten Punkt in der Karte eingetragen. Kartendarstellung: © BKG, 2024.

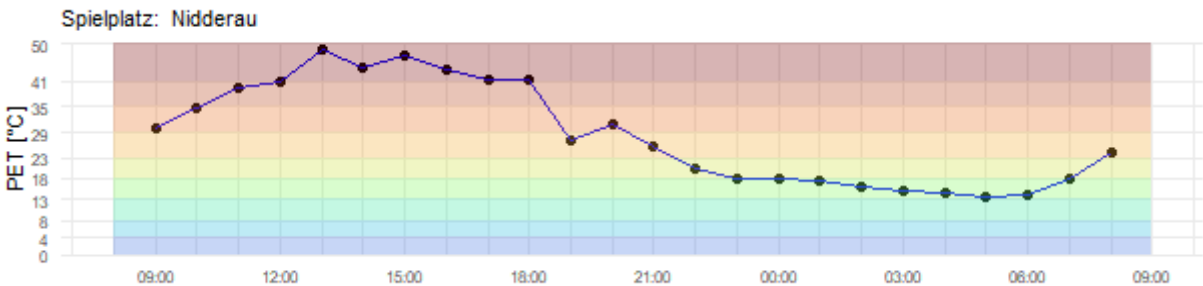


Abbildung 298. Tagesgang der Hitzebelastung PET während des heißen Sommertags am Standort mit Koordinate (UTM32, Rechtswert, Hochwert): 489968, 5565196.

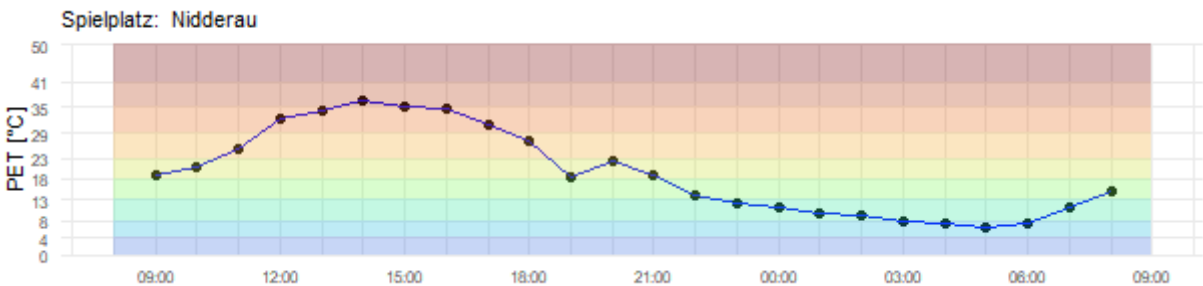


Abbildung 299. Tagesgang der Hitzebelastung PET während des normalen Sommertags am Standort mit Koordinate (UTM32, Rechtswert, Hochwert): 489968, 5565196.

			Größte Hitzebelastung, PET	
Kategorie	Straße	Kommune	Normaler Sommertag	Heißer Sommertag
Spielplatz		Nidderau	34.1°C	48.4°C

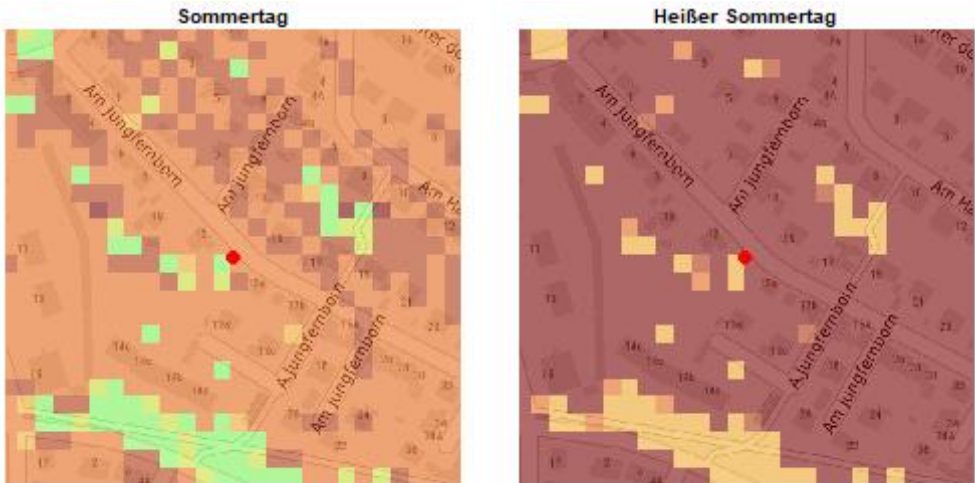


Abbildung 300. Spielplatz Ostheim mit PET von 15 Uhr. Links: PET am Sommertag. Rechts: PET am heißen Sommertag. Die Lage des Standorts ist mit dem roten Punkt in der Karte eingetragen. Kartendarstellung: © BKG, 2024.

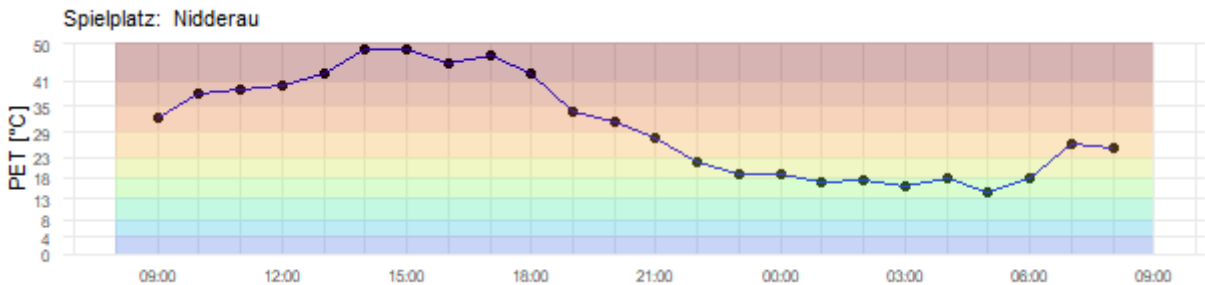


Abbildung 301. Tagesgang der Hitzebelastung PET während des heißen Sommer- tags am Standort mit Koordinate (UTM32, Rechtswert, Hochwert): 493655, 5563297.

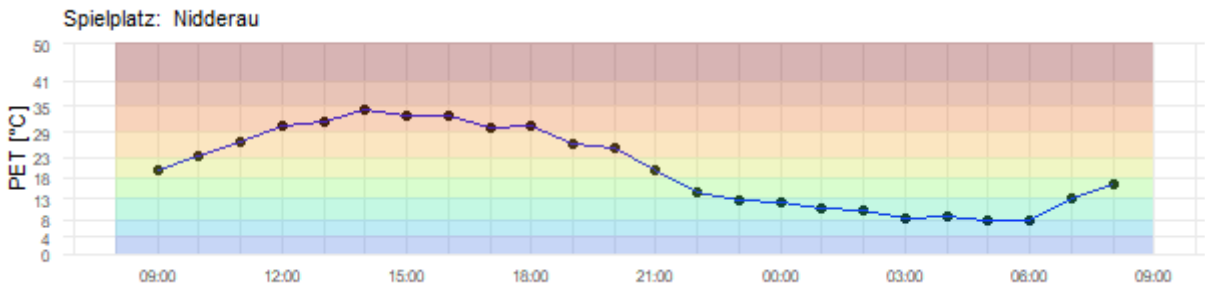


Abbildung 302. Tagesgang der Hitzebelastung PET während des normalen Sommertags am Standort mit Koordinate (UTM32, Rechtswert, Hochwert): 493655, 5563297.

Größte Hitzebelastung, PET

Kategorie	Straße	Kommune	Normaler Sommertag	Heißer Sommertag
Spielplatz	Nidderau		37.6°C	48.4°C



Abbildung 303. Spielplatz Windecken mit PET von 15 Uhr. Links: PET am Sommertag. Rechts: PET am heißen Sommertag. Die Lage des Standorts ist mit dem roten Punkt in der Karte eingetragen. Kartendarstellung: © BKG, 2024.

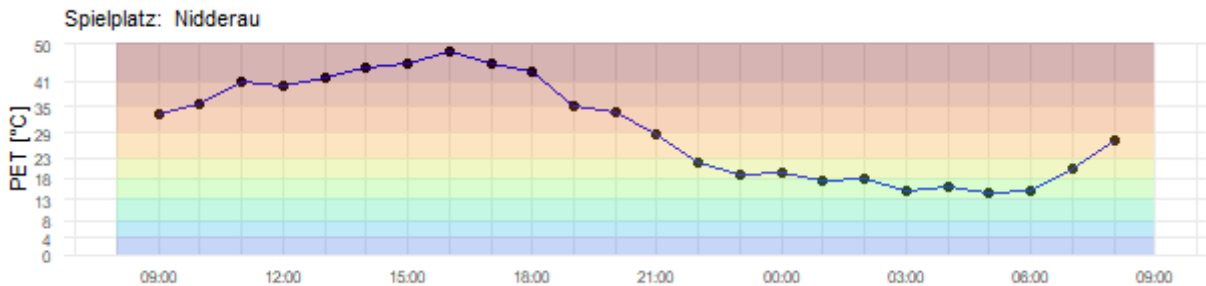


Abbildung 304. Tagesgang der Hitzebelastung PET während des heißen Sommertags am Standort mit Koordinate (UTM32, Rechtswert, Hochwert): 491192, 5563983.

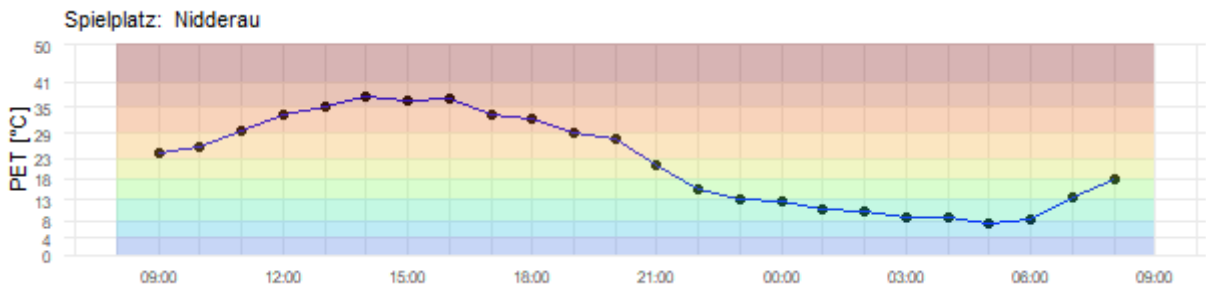


Abbildung 305. Tagesgang der Hitzebelastung PET während des normalen Sommertags am Standort mit Koordinate (UTM32, Rechtswert, Hochwert): 491192, 5563983.

Größte Hitzebelastung, PET

Kategorie	Straße	Kommune	Normaler Sommertag	Heißer Sommertag
Spielplatz	Nidderau		35.1°C	48.1°C

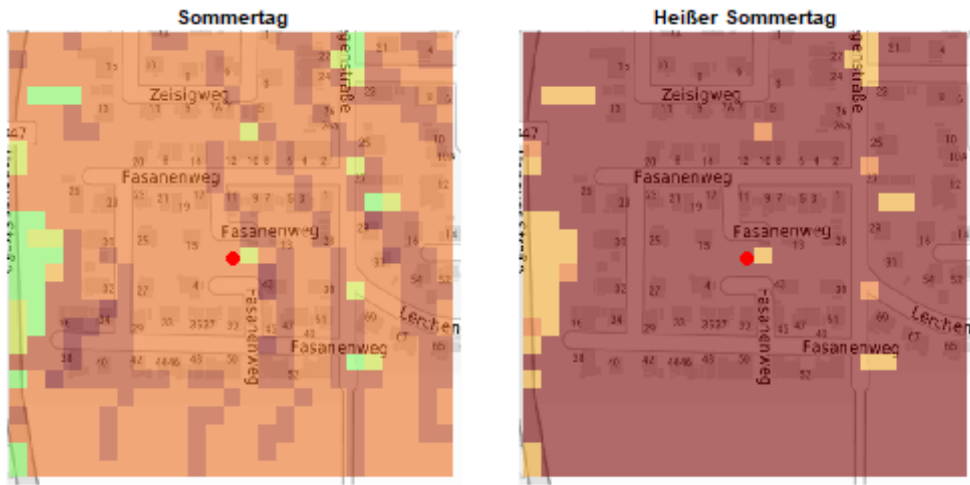


Abbildung 306. Spielplatz Ostheim mit PET von 15 Uhr. Links: PET am Sommertag. Rechts: PET am heißen Sommertag. Die Lage des Standorts ist mit dem roten Punkt in der Karte eingetragen. Kartendarstellung: © BKG, 2024.

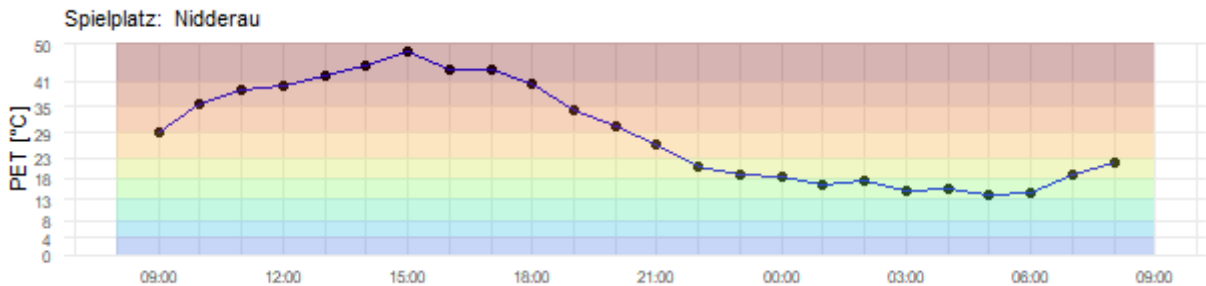


Abbildung 307. Tagesgang der Hitzebelastung PET während des heißen Sommertags am Standort mit Koordinate (UTM32, Rechtswert, Hochwert): 493469, 5563012.

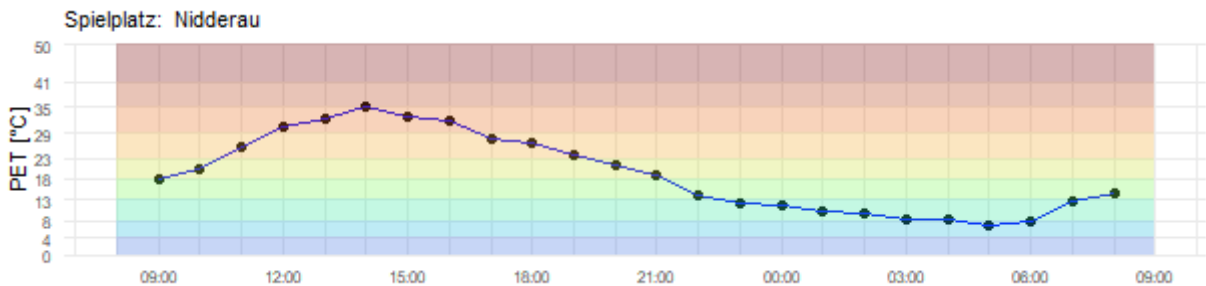


Abbildung 308. Tagesgang der Hitzebelastung PET während des normalen Sommertags am Standort mit Koordinate (UTM32, Rechtswert, Hochwert): 493469, 5563012.

Größte Hitzebelastung, PET

Kategorie	Straße	Kommune	Normaler Sommertag	Heißer Sommertag
Spielplatz	Nidderau		35.7°C	47.8°C

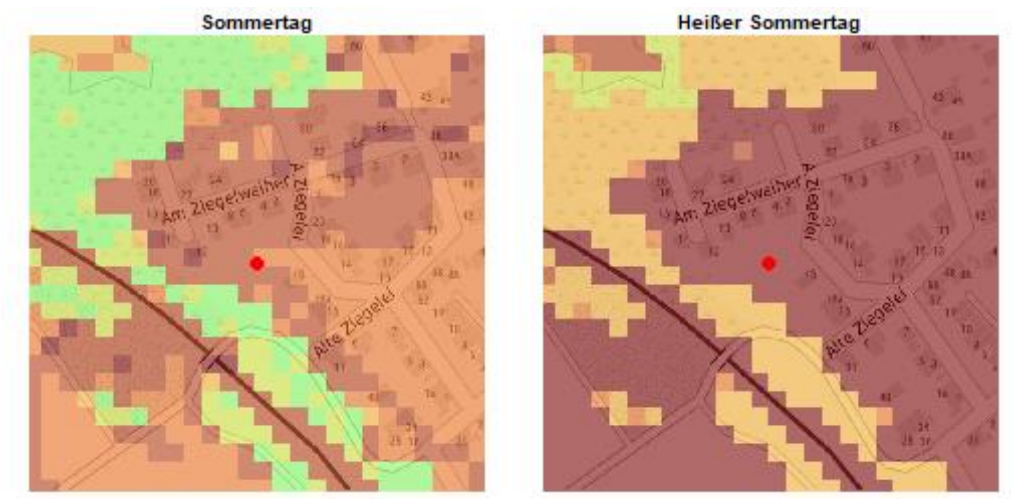


Abbildung 309. Spielplatz Ostheim mit PET von 15 Uhr. Links: PET am Sommertag. Rechts: PET am heißen Sommertag. Die Lage des Standorts ist mit dem roten Punkt in der Karte eingetragen. Kartendarstellung: © BKG, 2024.

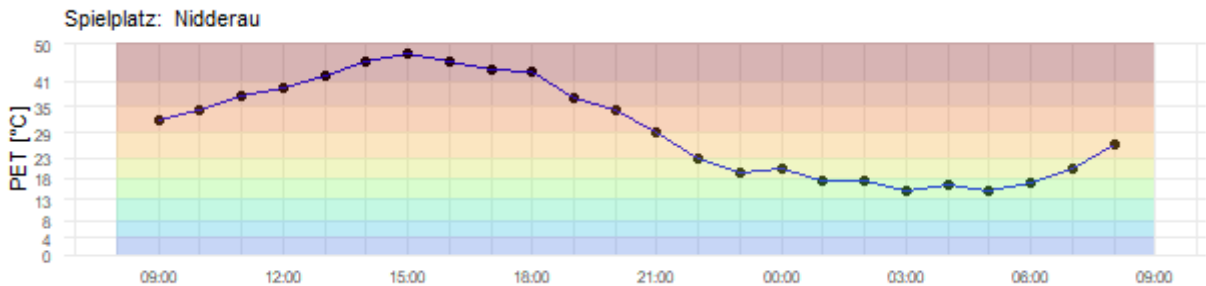


Abbildung 310. Tagesgang der Hitzebelastung PET während des heißen Sommertags am Standort mit Koordinate (UTM32, Rechtswert, Hochwert): 492985, 5563210.

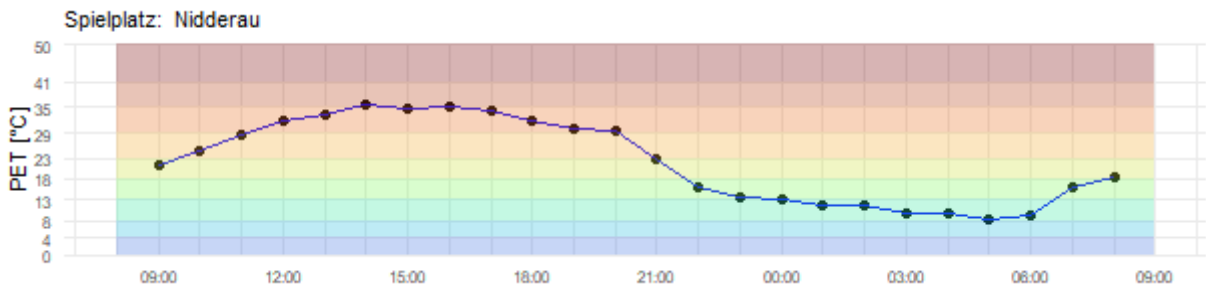


Abbildung 311. Tagesgang der Hitzebelastung PET während des normalen Sommertags am Standort mit Koordinate (UTM32, Rechtswert, Hochwert): 492985, 5563210.

Größte Hitzebelastung, PET				
Kategorie	Straße	Kommune	Normaler Sommertag	Heißer Sommertag
Spielplatz		Nidderau	35.3°C	47.8°C

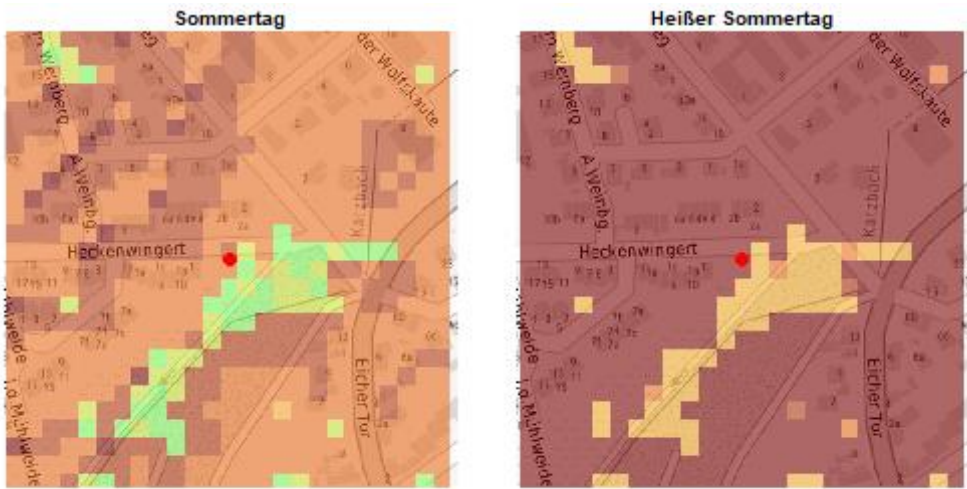


Abbildung 312. Spielplatz Ostheim mit PET von 15 Uhr. Links: PET am Sommertag. Rechts: PET am heißen Sommertag. Die Lage des Standorts ist mit dem roten Punkt in der Karte eingetragen. Kartendarstellung: © BKG, 2024.

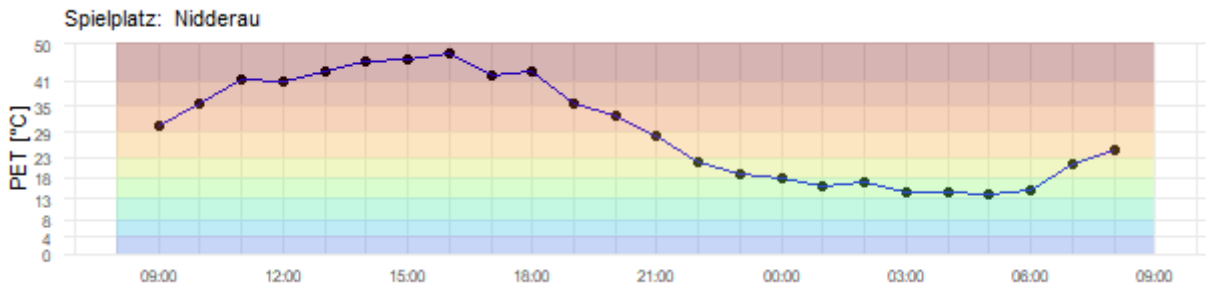


Abbildung 313. Tagesgang der Hitzebelastung PET während des heißen Sommertags am Standort mit Koordinate (UTM32, Rechtswert, Hochwert): 493449, 5564099.

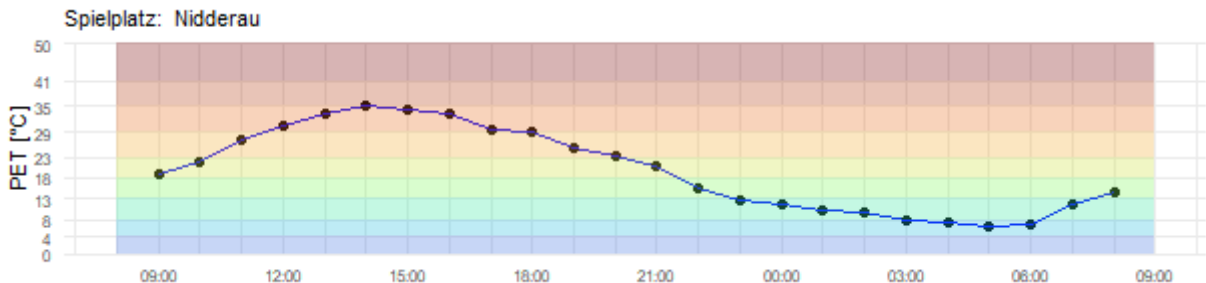


Abbildung 314. Tagesgang der Hitzebelastung PET während des normalen Sommertags am Standort mit Koordinate (UTM32, Rechtswert, Hochwert): 493449, 5564099.

			Größte Hitzebelastung, PET	
Kategorie	Straße	Kommune	Normaler Sommertag	Heißer Sommertag
Spielplatz		Nidderau	40.5°C	46.7°C

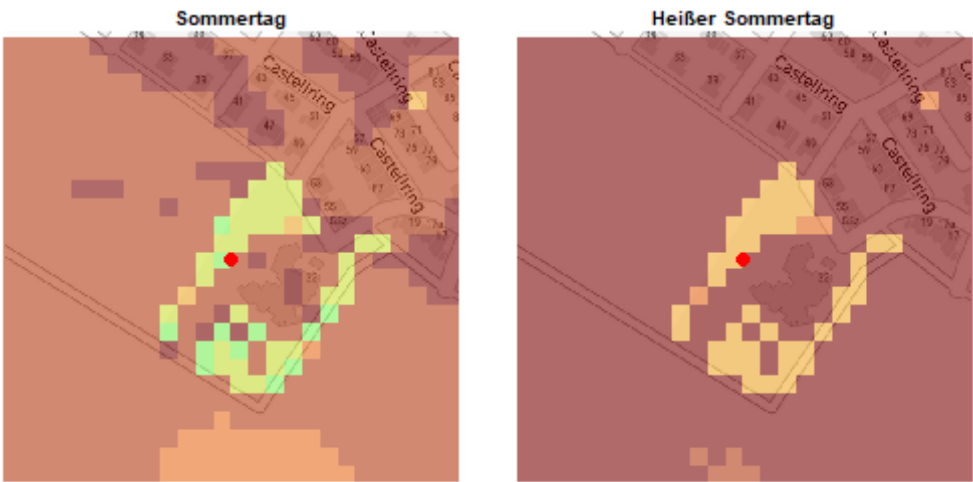


Abbildung 315. Spielplatz Heldenbergen mit PET von 15 Uhr. Links: PET am Sommertag. Rechts: PET am heißen Sommertag. Die Lage des Standorts ist mit dem roten Punkt in der Karte eingetragen. Kartendarstellung: © BKG, 2024.

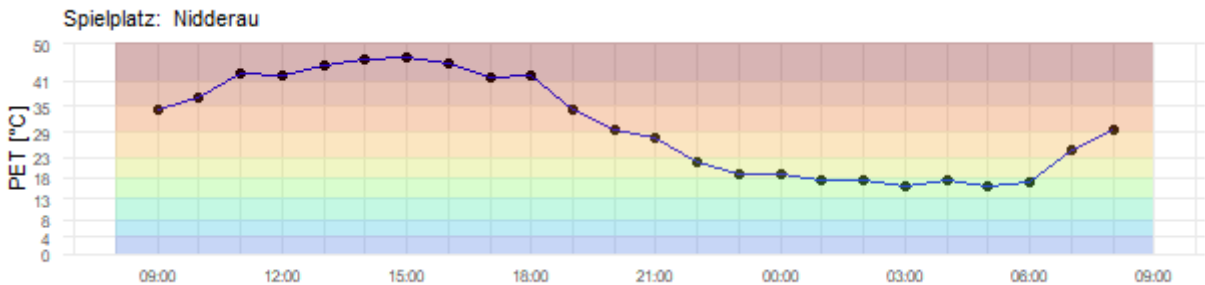


Abbildung 316. Tagesgang der Hitzebelastung PET während des heißen Sommertags am Standort mit Koordinate (UTM32, Rechtswert, Hochwert): 490094, 5564174.

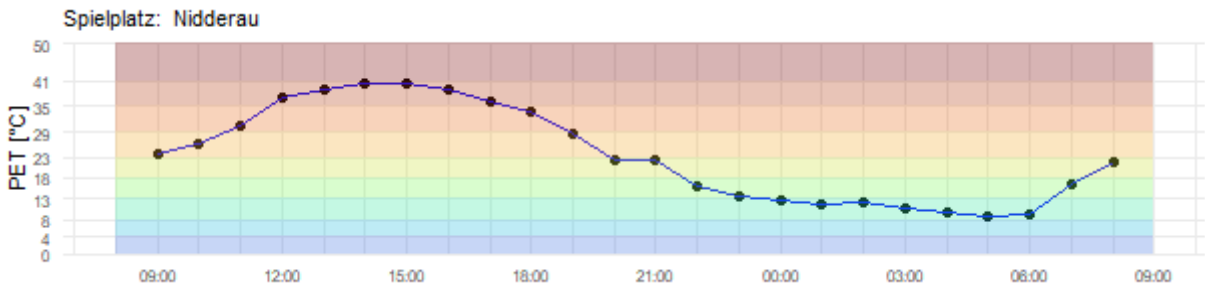


Abbildung 317. Tagesgang der Hitzebelastung PET während des normalen Sommertags am Standort mit Koordinate (UTM32, Rechtswert, Hochwert): 490094, 5564174.

Größte Hitzebelastung, PET

Kategorie	Straße	Kommune	Normaler Sommertag	Heißer Sommertag
Spielplatz	Nidderau		36.4°C	46.6°C



Abbildung 318. Spielplatz Heldenbergen mit PET von 15 Uhr. Links: PET am Sommertag. Rechts: PET am heißen Sommertag. Die Lage des Standorts ist mit dem roten Punkt in der Karte eingetragen. Kartendarstellung: © BKG, 2024.

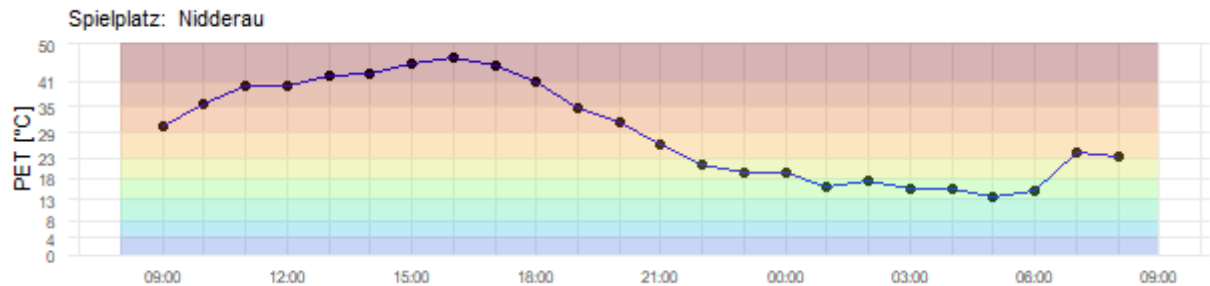


Abbildung 319. Tagesgang der Hitzebelastung PET während des heißen Sommertags am Standort mit Koordinate (UTM32, Rechtswert, Hochwert): 490520, 5563725.

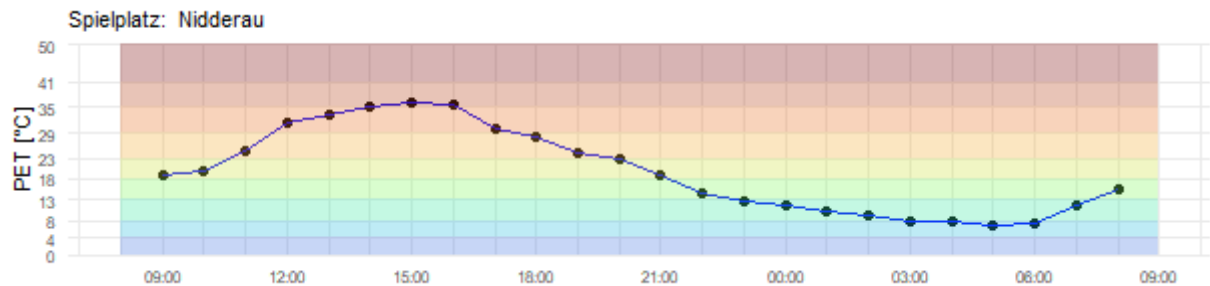


Abbildung 320. Tagesgang der Hitzebelastung PET während des normalen Sommertags am Standort mit Koordinate (UTM32, Rechtswert, Hochwert): 490520, 5563725.

Größte Hitzebelastung, PET

Kategorie	Straße	Kommune	Normaler Sommertag	Heißer Sommertag
Spielplatz	Nidderau		32.4°C	45.6°C

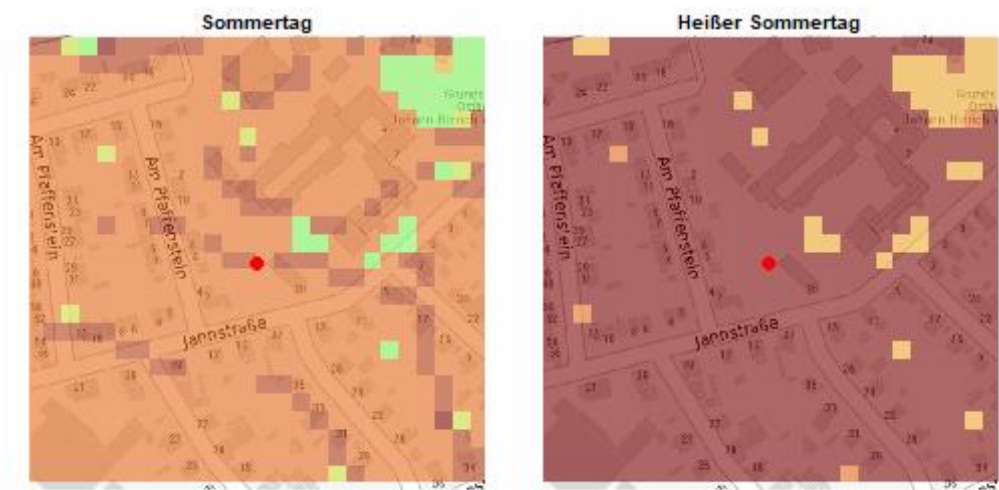


Abbildung 321. Spielplatz Ostheim mit PET von 15 Uhr. Links: PET am Sommertag. Rechts: PET am heißen Sommertag. Die Lage des Standorts ist mit dem roten Punkt in der Karte eingetragen. Kartendarstellung: © BKG, 2024.

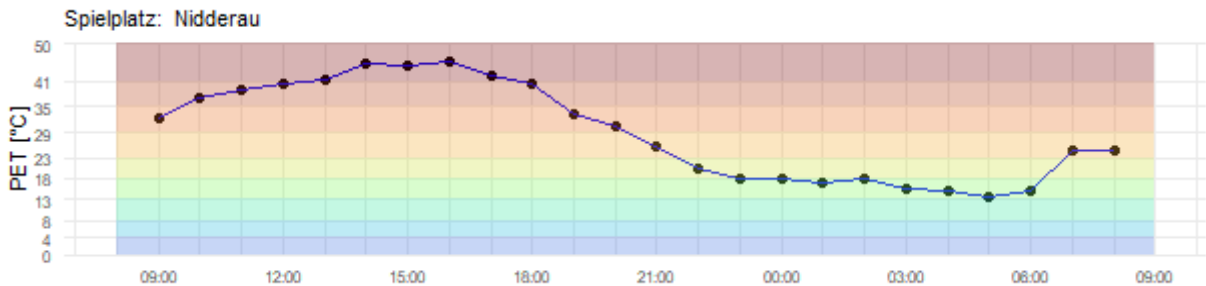


Abbildung 322. Tagesgang der Hitzebelastung PET während des heißen Sommertags am Standort mit Koordinate (UTM32, Rechtswert, Hochwert): 493084, 5563542.

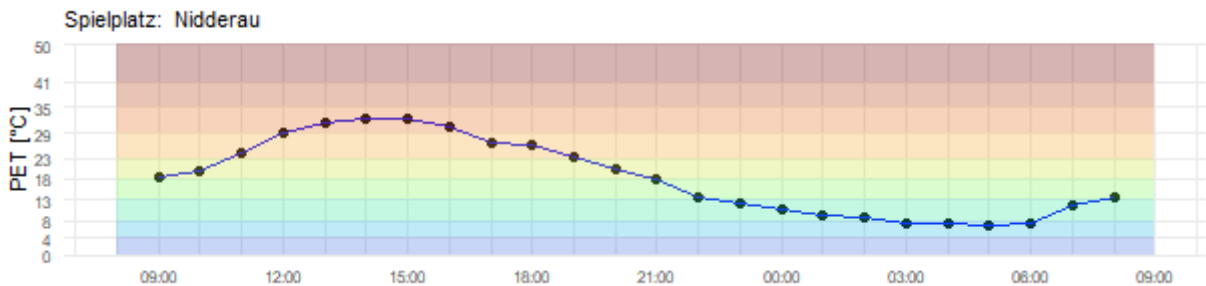


Abbildung 323. Tagesgang der Hitzebelastung PET während des normalen Sommertags am Standort mit Koordinate (UTM32, Rechtswert, Hochwert): 493084, 5563542.

Größte Hitzebelastung, PET

Kategorie	Straße	Kommune	Normaler Sommertag	Heißer Sommertag
Spielplatz		Nidderau	32.7°C	45.5°C

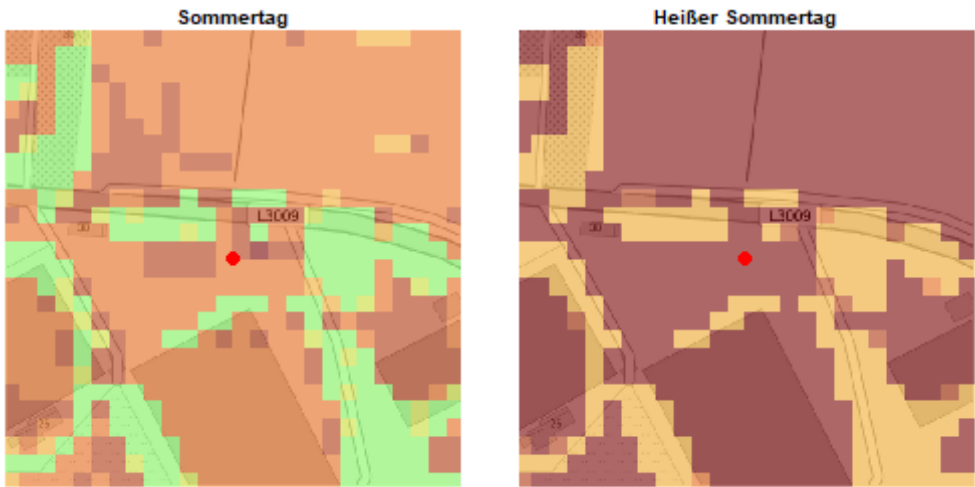


Abbildung 324. Spielplatz Ostheim mit PET von 15 Uhr. Links: PET am Sommertag. Rechts: PET am heißen Sommertag. Die Lage des Standorts ist mit dem roten Punkt in der Karte eingetragen. Kartendarstellung: © BKG, 2024.

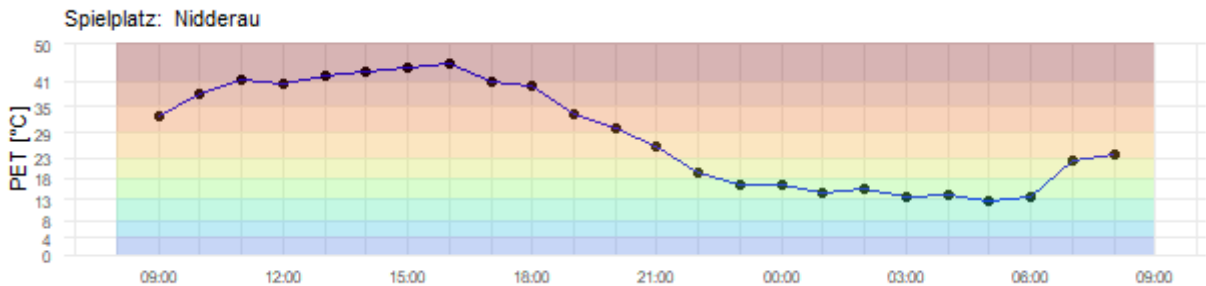


Abbildung 325. Tagesgang der Hitzebelastung PET während des heißen Sommertags am Standort mit Koordinate (UTM32, Rechtswert, Hochwert): 493994, 5563559.

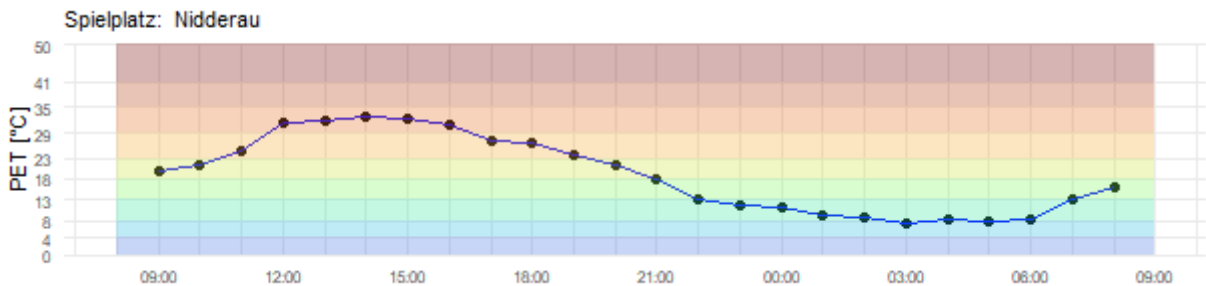


Abbildung 326. Tagesgang der Hitzebelastung PET während des normalen Sommertags am Standort mit Koordinate (UTM32, Rechtswert, Hochwert): 493994, 5563559.

Größte Hitzebelastung, PET

Kategorie	Straße	Kommune	Normaler Sommertag	Heißer Sommertag
Spielplatz	Nidderau		33.1°C	45.2°C

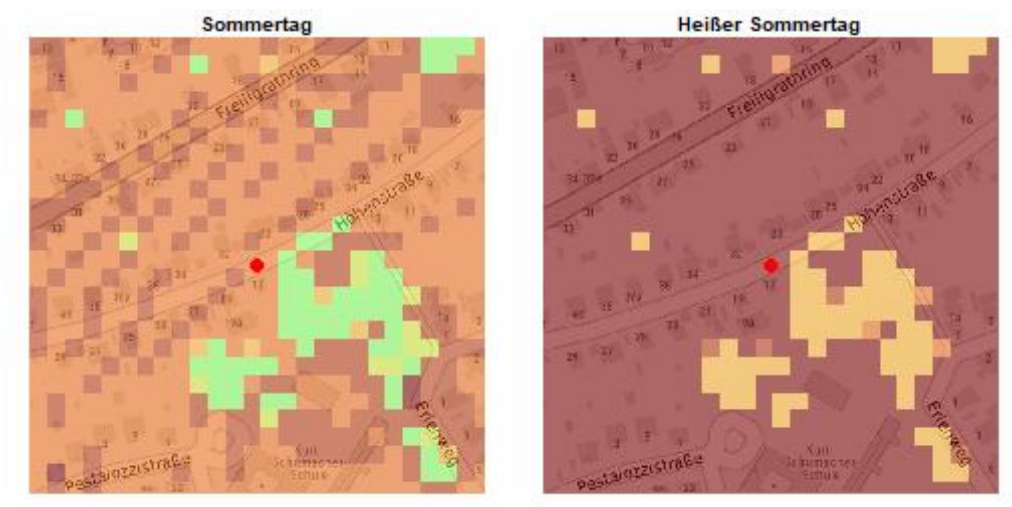


Abbildung 327. Spielplatz Windecken mit PET von 15 Uhr. Links: PET am Sommertag. Rechts: PET am heißen Sommertag. Die Lage des Standorts ist mit dem roten Punkt in der Karte eingetragen. Kartendarstellung: © BKG, 2024.

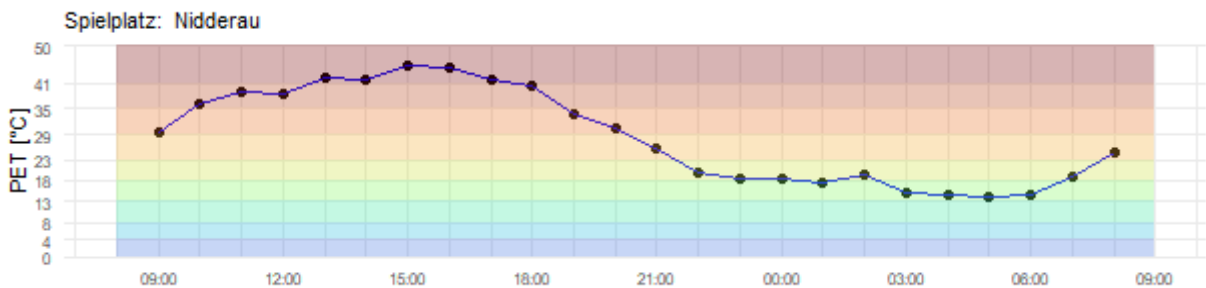


Abbildung 328. Tagesgang der Hitzebelastung PET während des heißen Sommertags am Standort mit Koordinate (UTM32, Rechtswert, Hochwert): 491622, 5563240.

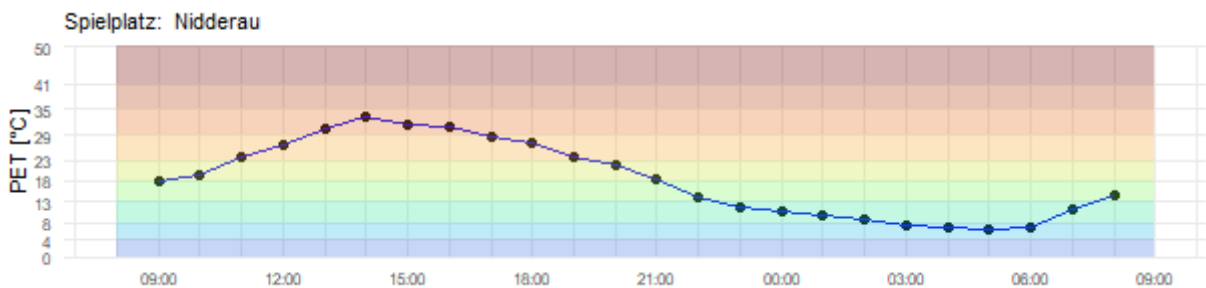


Abbildung 329. Tagesgang der Hitzebelastung PET während des normalen Sommertags am Standort mit Koordinate (UTM32, Rechtswert, Hochwert): 491622, 5563240.

Größte Hitzebelastung, PET

Kategorie	Straße	Kommune	Normaler Sommertag	Heißer Sommertag
Spielplatz	Nidderau		36.4°C	44.5°C



Abbildung 330. Spielplatz Heldenbergen mit PET von 15 Uhr. Links: PET am Sommertag. Rechts: PET am heißen Sommertag. Die Lage des Standorts ist mit dem roten Punkt in der Karte eingetragen. Kartendarstellung: © BKG, 2024.

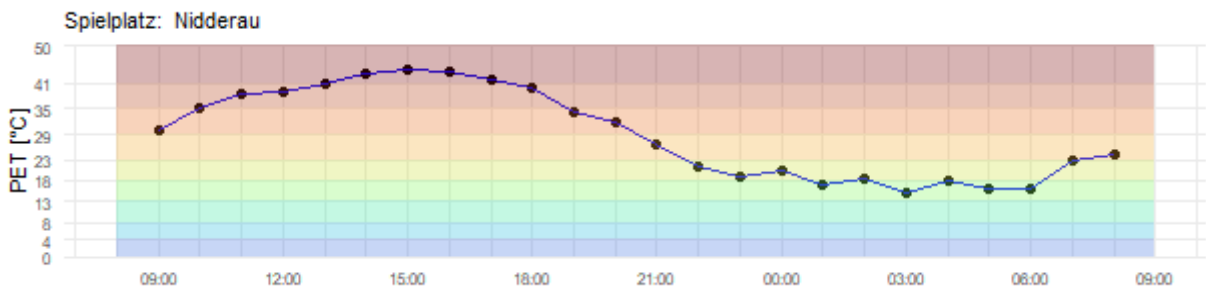


Abbildung 331. Tagesgang der Hitzebelastung PET während des heißen Sommertags am Standort mit Koordinate (UTM32, Rechtswert, Hochwert): 490315, 5563464.

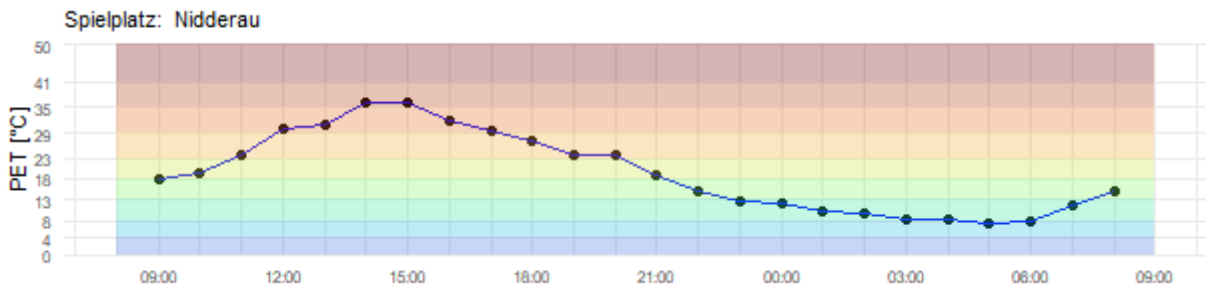


Abbildung 332. Tagesgang der Hitzebelastung PET während des normalen Sommertags am Standort mit Koordinate (UTM32, Rechtswert, Hochwert): 490315, 5563464.

Größte Hitzebelastung, PET				
Kategorie	Straße	Kommune	Normaler Sommertag	Heißer Sommertag
Spielplatz	Wehrstraße	Nidderau	37.6°C	43.9°C



Abbildung 333. Spielplatz Wehrstraße Eichen mit PET von 15 Uhr. Links: PET am Sommertag. Rechts: PET am heißen Sommertag. Die Lage des Standorts ist mit dem roten Punkt in der Karte eingetragen. Kartendarstellung: © BKG, 2024.

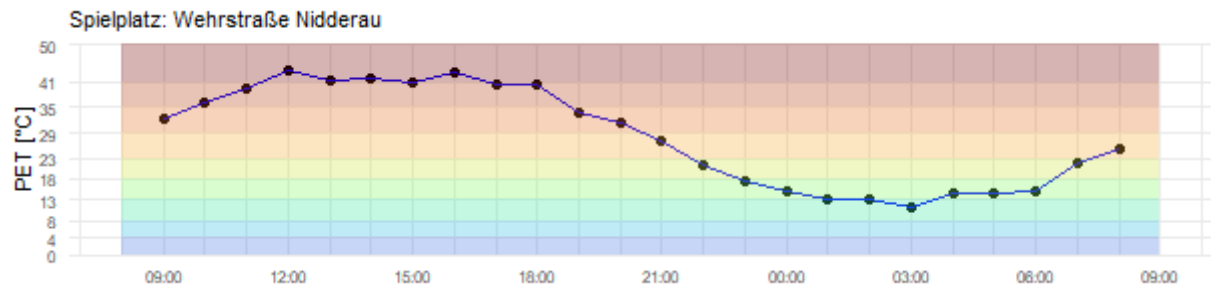


Abbildung 334. Tagesgang der Hitzebelastung PET während des heißen Sommertags am Standort mit Koordinate (UTM32, Rechtswert, Hochwert): 492957, 5567086.

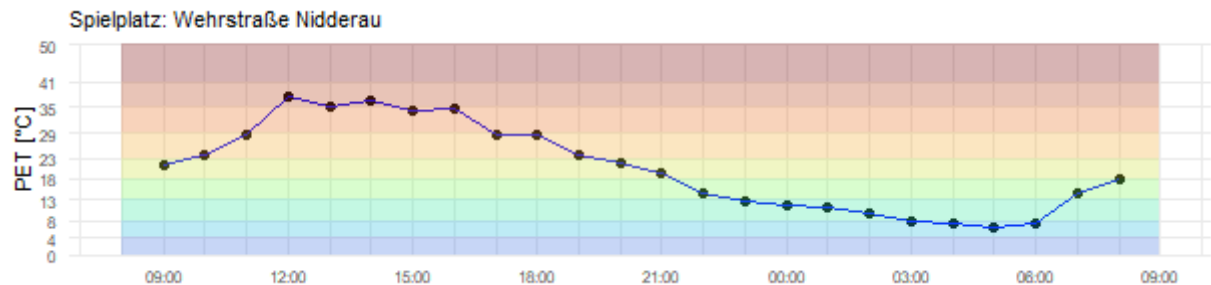


Abbildung 335. Tagesgang der Hitzebelastung PET während des normalen Sommertags am Standort mit Koordinate (UTM32, Rechtswert, Hochwert): 492957, 5567086.

Größte Hitzebelastung, PET

Kategorie	Straße	Kommune	Normaler Sommertag	Heißer Sommertag
Spielplatz		Nidderau	32.3°C	43.9°C

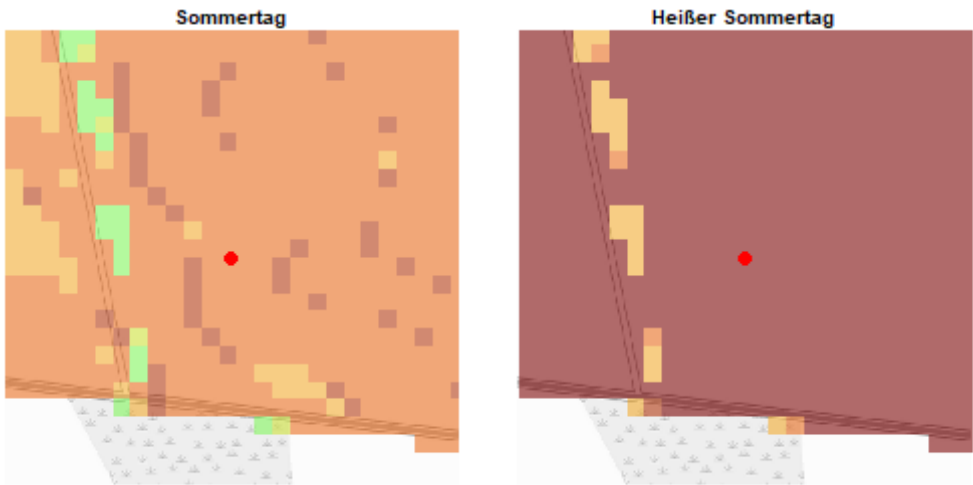


Abbildung 336. Spielplatz Ostheim mit PET von 15 Uhr. Links: PET am Sommertag. Rechts: PET am heißen Sommertag. Die Lage des Standorts ist mit dem roten Punkt in der Karte eingetragen. Kartendarstellung: © BKG, 2024.

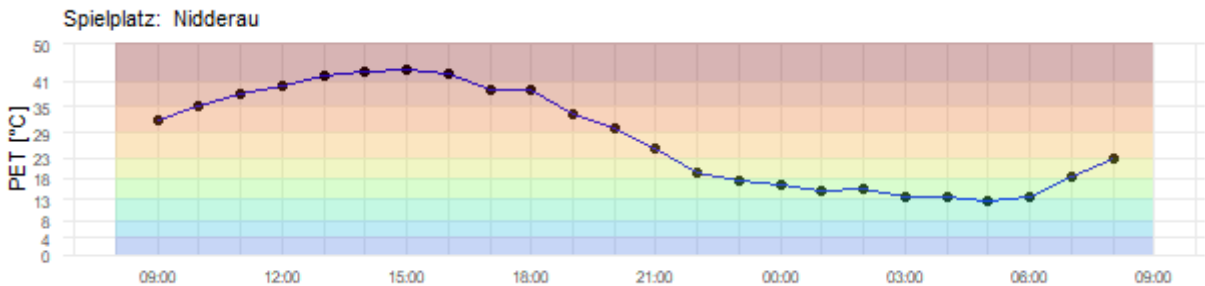


Abbildung 337. Tagesgang der Hitzebelastung PET während des heißen Sommertags am Standort mit Koordinate (UTM32, Rechtswert, Hochwert): 494720, 5563038.

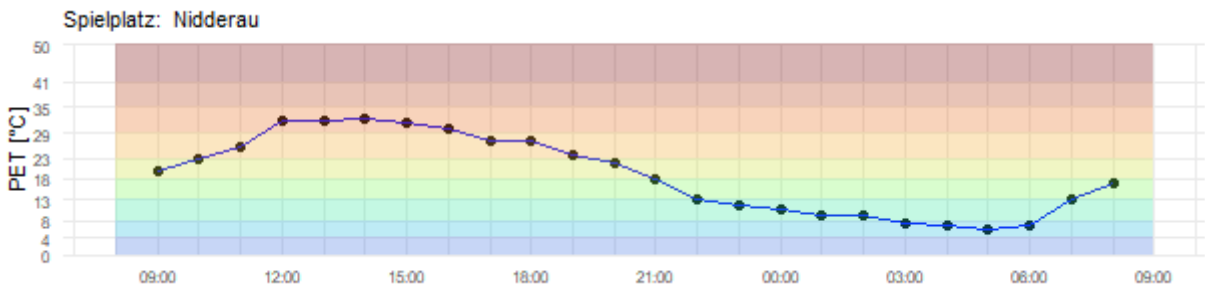


Abbildung 338. Tagesgang der Hitzebelastung PET während des normalen Sommertags am Standort mit Koordinate (UTM32, Rechtswert, Hochwert): 494720, 5563038.

Größte Hitzebelastung, PET			
Kategorie	Straße	Kommune	
	Normaler Sommertag	Heißer Sommertag	
Spielplatz	Nidderau	27.8°C	34.0°C



Abbildung 339. Spielplatz Windecken mit PET von 15 Uhr. Links: PET am Sommertag. Rechts: PET am heißen Sommertag. Die Lage des Standorts ist mit dem roten Punkt in der Karte eingetragen. Kartendarstellung: © BKG, 2024.

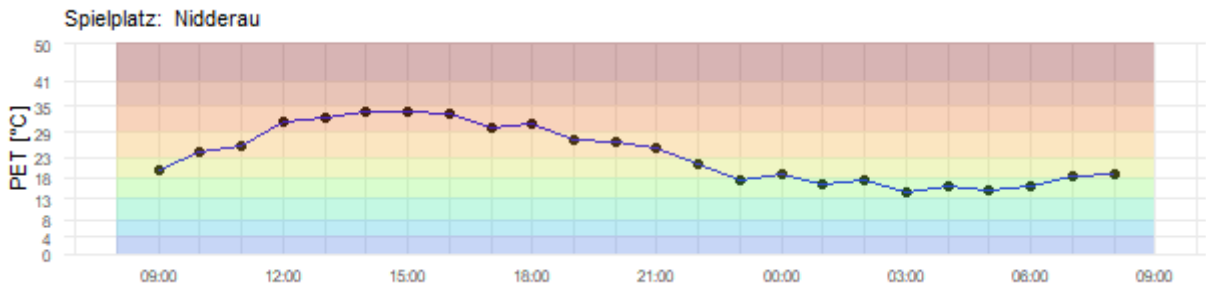


Abbildung 340. Tagesgang der Hitzebelastung PET während des heißen Sommertags am Standort mit Koordinate (UTM32, Rechtswert, Hochwert): 491336, 5563575.

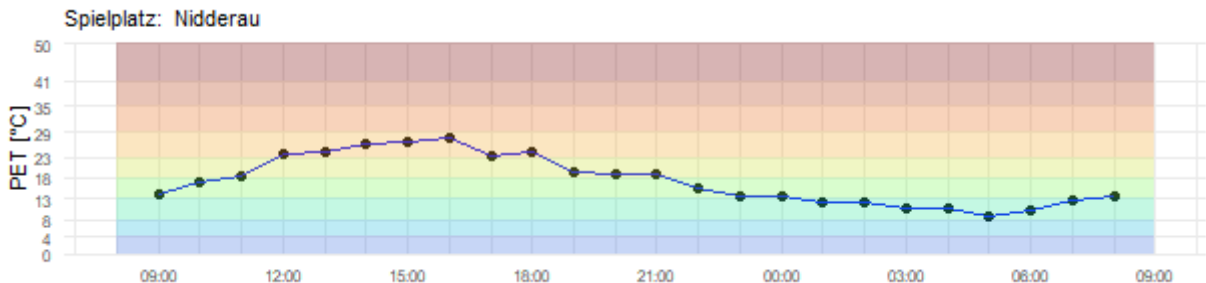


Abbildung 341. Tagesgang der Hitzebelastung PET während des normalen Sommertags am Standort mit Koordinate (UTM32, Rechtswert, Hochwert): 491336, 5563575.

Größte Hitzebelastung, PET				
Kategorie	Straße	Kommune	Normaler Sommertag	Heißer Sommertag
Spielplatz	Bahnhofstraße	Nidderau	26.5°C	32.4°C

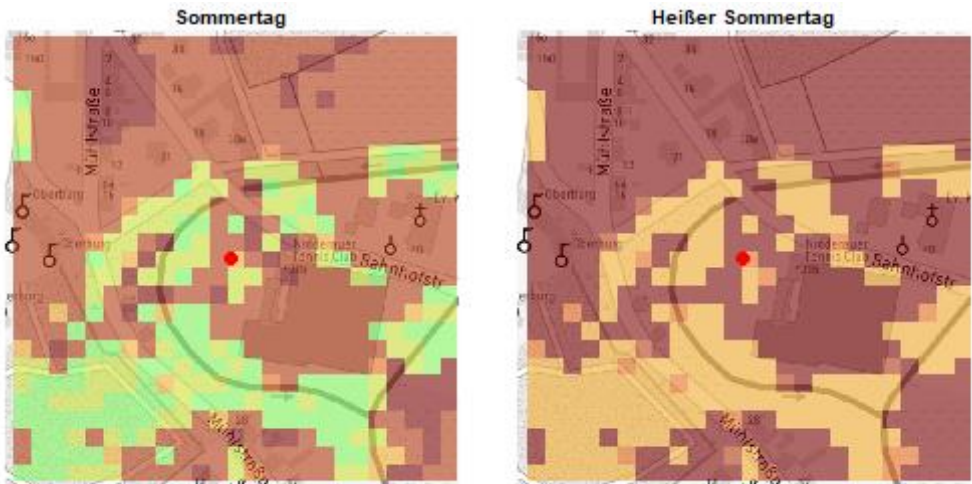


Abbildung 342. Spielplatz Bahnhofstraße Heldenbergen mit PET von 15 Uhr. Links: PET am Sommertag. Rechts: PET am heißen Sommertag. Die Lage des Standorts ist mit dem roten Punkt in der Karte eingetragen. Kartendarstellung: © BKG, 2024.

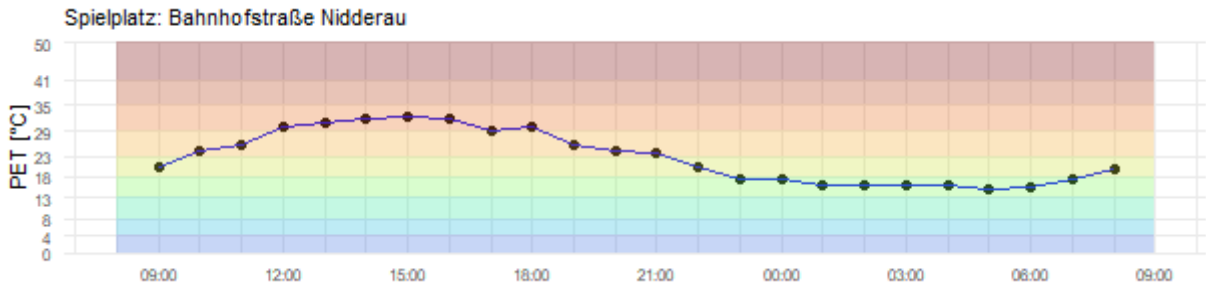


Abbildung 343. Tagesgang der Hitzebelastung PET während des heißen Sommertags am Standort mit Koordinate (UTM32, Rechtswert, Hochwert): 490446, 5564744.

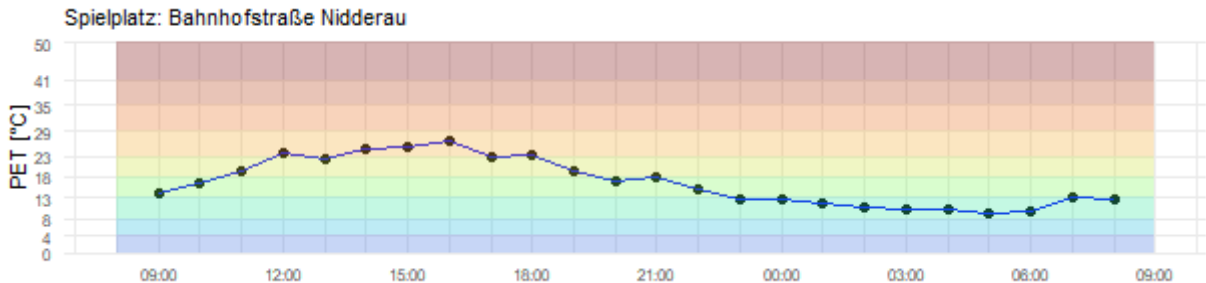


Abbildung 344. Tagesgang der Hitzebelastung PET während des normalen Sommertags am Standort mit Koordinate (UTM32, Rechtswert, Hochwert): 490446, 5564744.

Größte Hitzebelastung, PET				
Kategorie	Straße	Kommune	Normaler Sommertag	Heißer Sommertag
Spielplatz	Höchster Straße	Nidderau	21.6°C	28.4°C

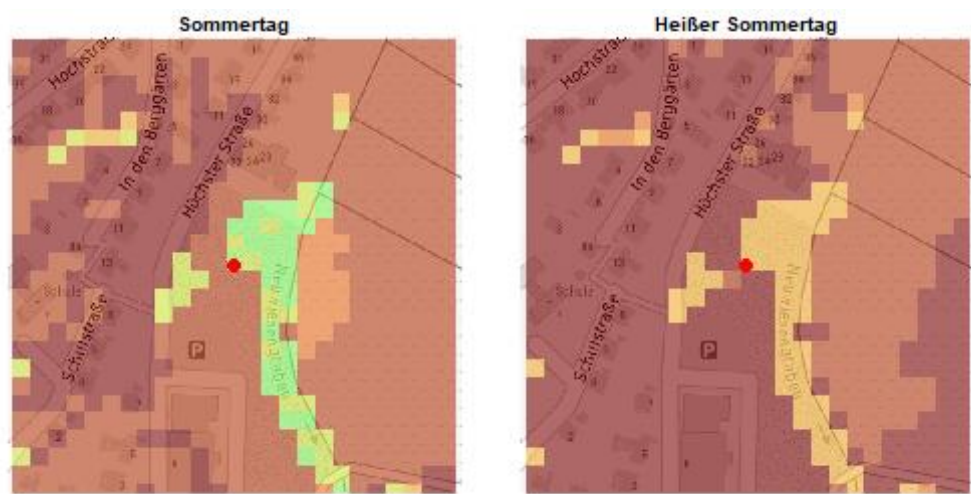


Abbildung 345. Spielplatz Höchster Straße Eichen mit PET von 15 Uhr. Links: PET am Sommertag. Rechts: PET am heißen Sommertag. Die Lage des Standorts ist mit dem roten Punkt in der Karte eingetragen. Kartendarstellung: © BKG, 2024.

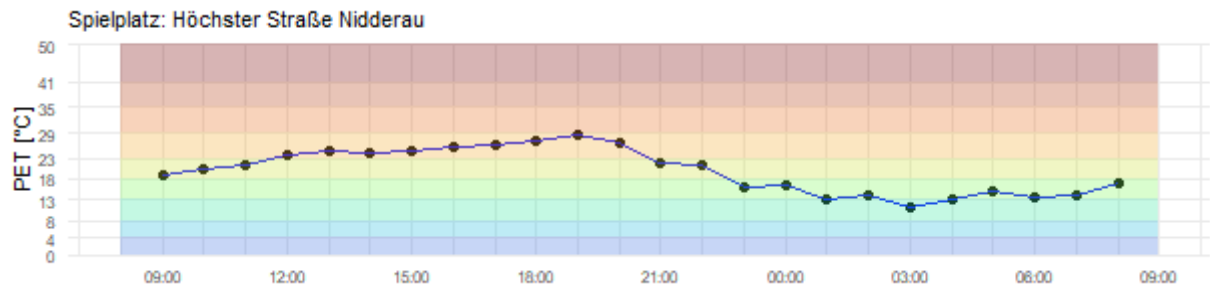


Abbildung 346. Tagesgang der Hitzebelastung PET während des heißen Sommer-tags am Standort mit Koordinate (UTM32, Rechtswert, Hochwert): 493608, 5567611.

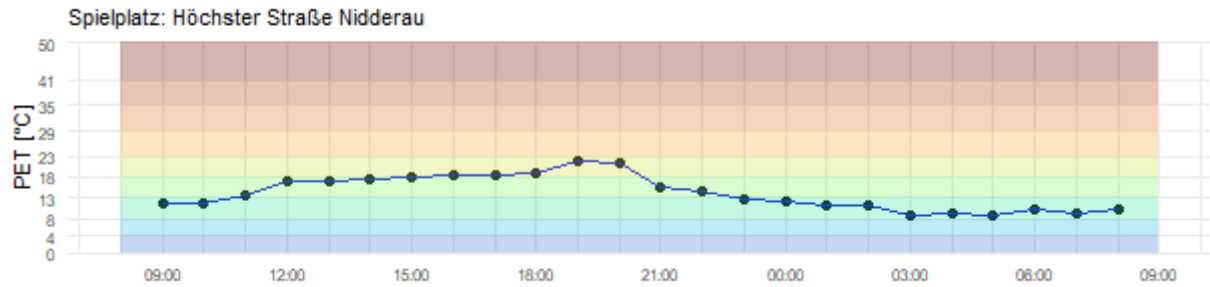


Abbildung 347. Tagesgang der Hitzebelastung PET während des normalen Sommer-tags am Standort mit Koordinate (UTM32, Rechtswert, Hochwert): 493608, 5567611.

Größte Hitzebelastung, PET			
Kategorie	Straße	Kommune	
Normaler Sommertag	Heißer Sommertag		
Spielplatz	Nidderau	19.5°C	26.9°C



Abbildung 348. Spielplatz Windecken mit PET von 15 Uhr. Links: PET am Sommertag. Rechts: PET am heißen Sommertag. Die Lage des Standorts ist mit dem roten Punkt in der Karte eingetragen. Kartendarstellung: © BKG, 2024.

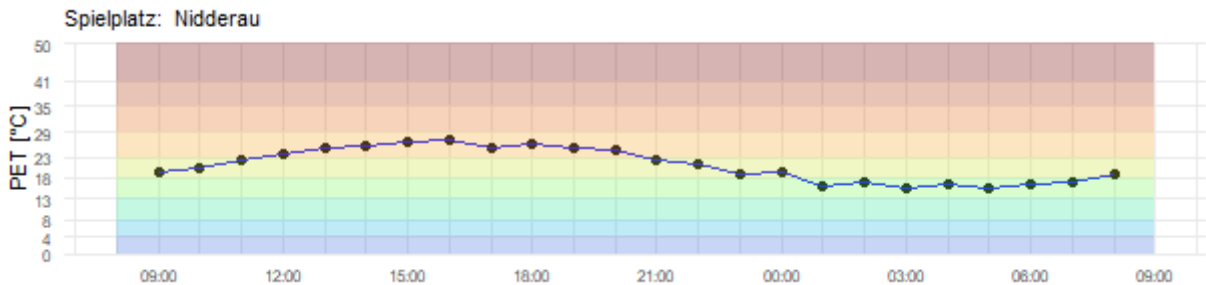


Abbildung 349. Tagesgang der Hitzebelastung PET während des heißen Sommertags am Standort mit Koordinate (UTM32, Rechtswert, Hochwert): 492203, 5563850.

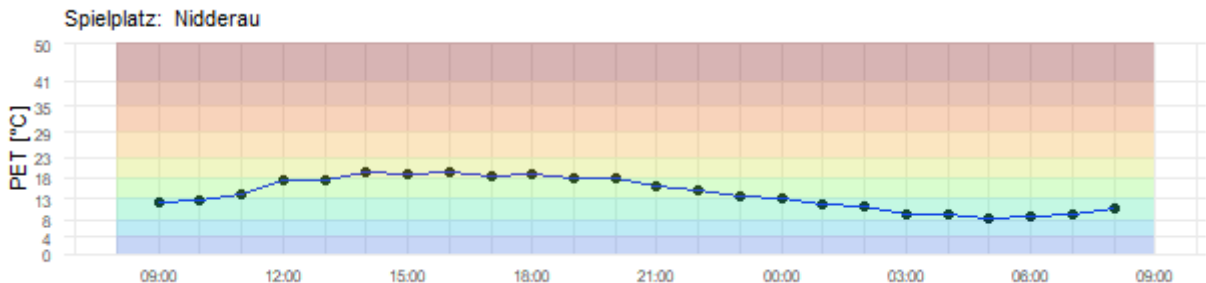


Abbildung 350. Tagesgang der Hitzebelastung PET während des normalen Sommertags am Standort mit Koordinate (UTM32, Rechtswert, Hochwert): 492203, 5563850.

Größte Hitzebelastung, PET				
Kategorie	Straße	Kommune	Normaler Sommertag	Heißer Sommertag
Spielplatz	Burggasse	Nidderau	18.9°C	26.0°C



Abbildung 351. Spielplatz Burggasse Heldenbergen mit PET von 15 Uhr. Links: PET am Sommertag. Rechts: PET am heißen Sommertag. Die Lage des Standorts ist mit dem roten Punkt in der Karte eingetragen. Kartendarstellung: © BKG, 2024.

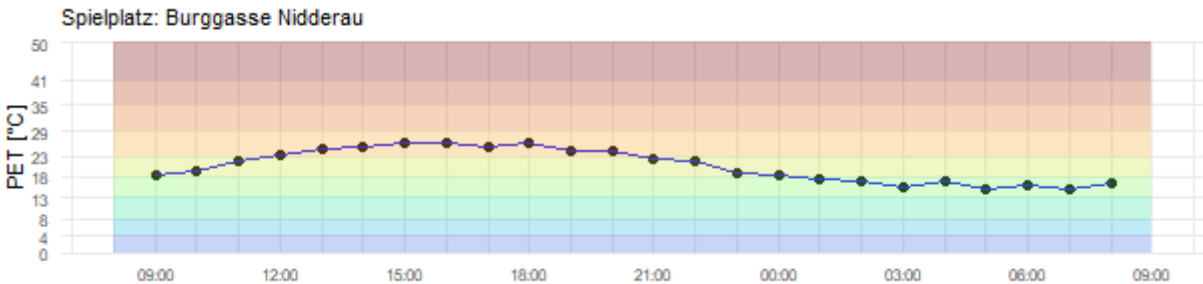


Abbildung 352. Tagesgang der Hitzebelastung PET während des heißen Sommertags am Standort mit Coordinate (UTM32, Rechtswert, Hochwert): 490563, 5565087.

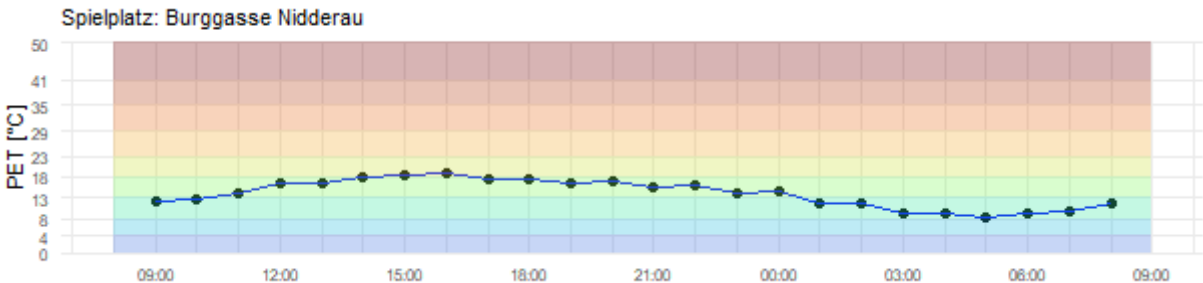


Abbildung 353. Tagesgang der Hitzebelastung PET während des normalen Sommertags am Standort mit Coordinate (UTM32, Rechtswert, Hochwert): 490563, 5565087.

Größte Hitzebelastung, PET				
Kategorie	Straße	Kommune	Normaler Sommertag	Heißer Sommertag
Spielplatz		Nidderau	18.4°C	25.6°C

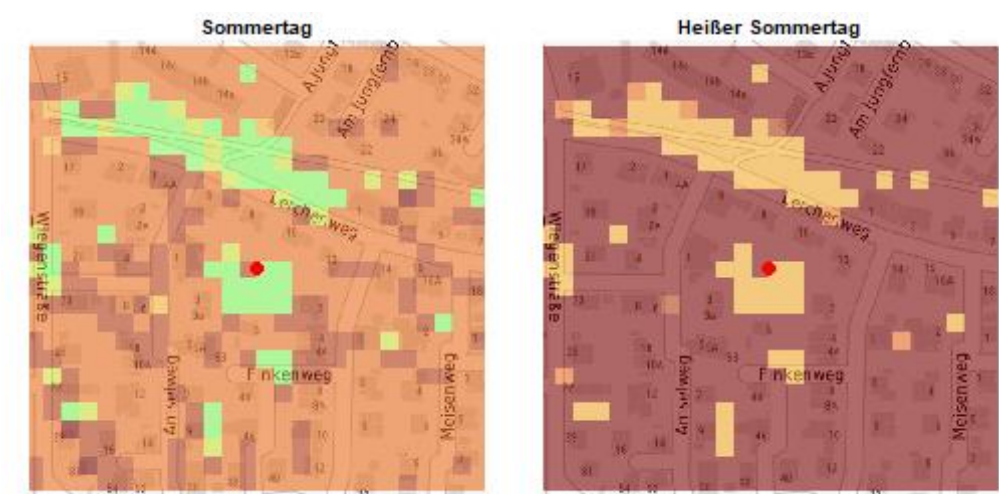


Abbildung 354. Spielplatz Ostheim mit PET von 15 Uhr. Links: PET am Sommertag. Rechts: PET am heißen Sommertag. Die Lage des Standorts ist mit dem roten Punkt in der Karte eingetragen. Kartendarstellung: © BKG, 2024.

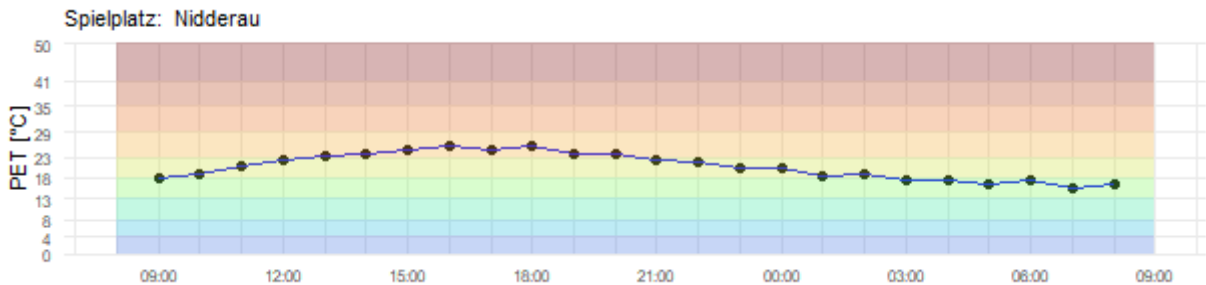


Abbildung 355. Tagesgang der Hitzebelastung PET während des heißen Sommertags am Standort mit Koordinate (UTM32, Rechtswert, Hochwert): 493654, 5563124.

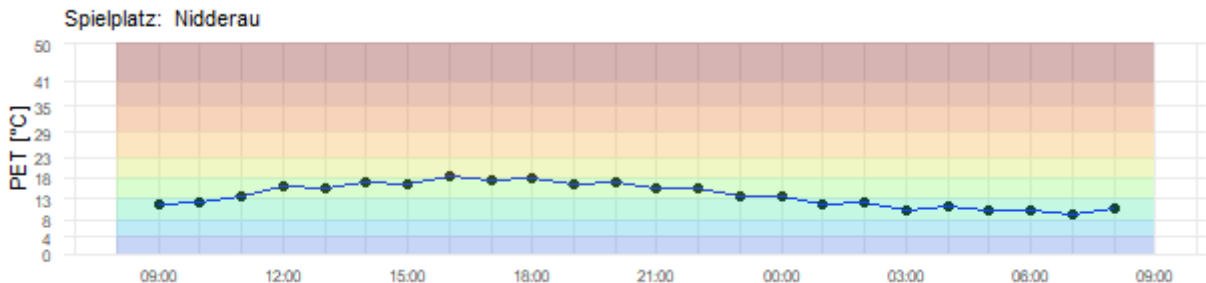


Abbildung 356. Tagesgang der Hitzebelastung PET während des normalen Sommertags am Standort mit Koordinate (UTM32, Rechtswert, Hochwert): 493654, 5563124.

			Größte Hitzebelastung, PET	
Kategorie	Straße	Kommune	Normaler Sommertag	Heißer Sommertag
Spielplatz		Nidderau	17.3°C	25.6°C

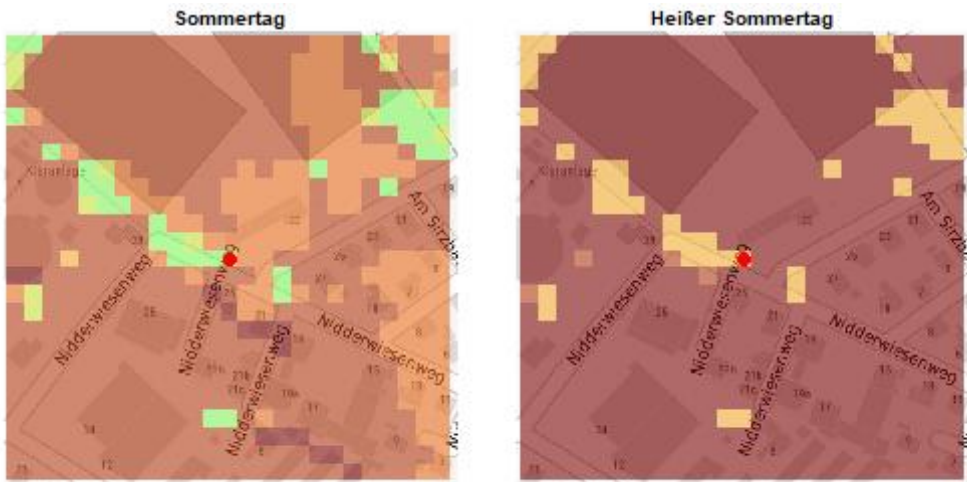


Abbildung 357. Spielplatz Windecken mit PET von 15 Uhr. Links: PET am Sommertag. Rechts: PET am heißen Sommertag. Die Lage des Standorts ist mit dem roten Punkt in der Karte eingetragen. Kartendarstellung: © BKG, 2024.

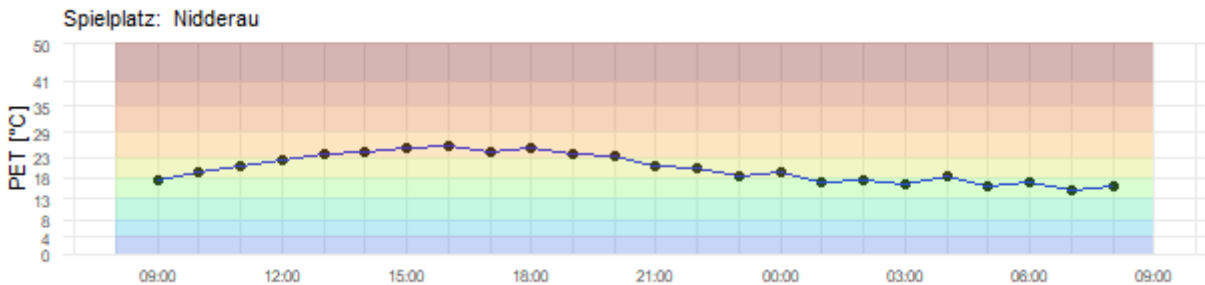


Abbildung 358. Tagesgang der Hitzebelastung PET während des heißen Sommertags am Standort mit Koordinate (UTM32, Rechtswert, Hochwert): 490769, 5563113.

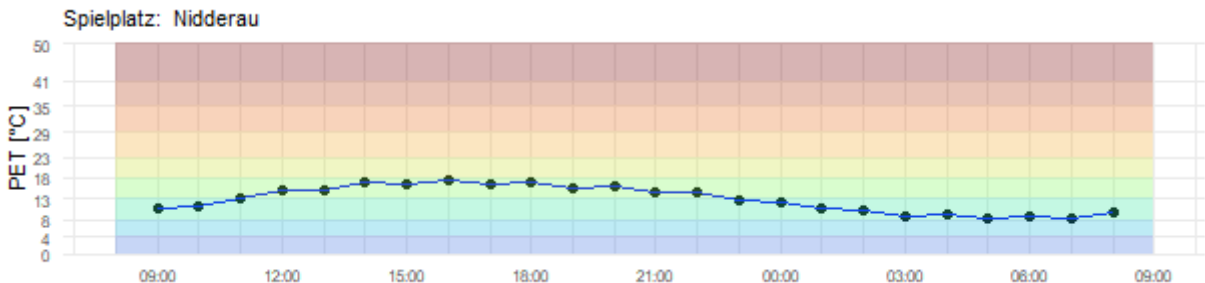


Abbildung 359. Tagesgang der Hitzebelastung PET während des normalen Sommertags am Standort mit Koordinate (UTM32, Rechtswert, Hochwert): 490769, 5563113.

Größte Hitzebelastung, PET				
Kategorie	Straße	Kommune	Normaler Sommertag	Heißer Sommertag
Spielplatz		Nidderau	18.3°C	25.5°C

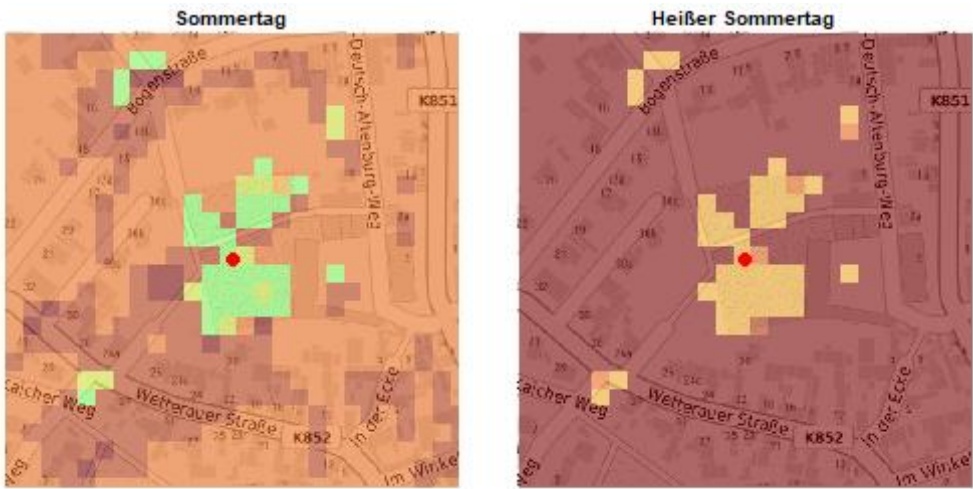


Abbildung 360. Spielplatz Erbstadt mit PET von 15 Uhr. Links: PET am Sommertag. Rechts: PET am heißen Sommertag. Die Lage des Standorts ist mit dem roten Punkt in der Karte eingetragen. Kartendarstellung: © BKG, 2024.

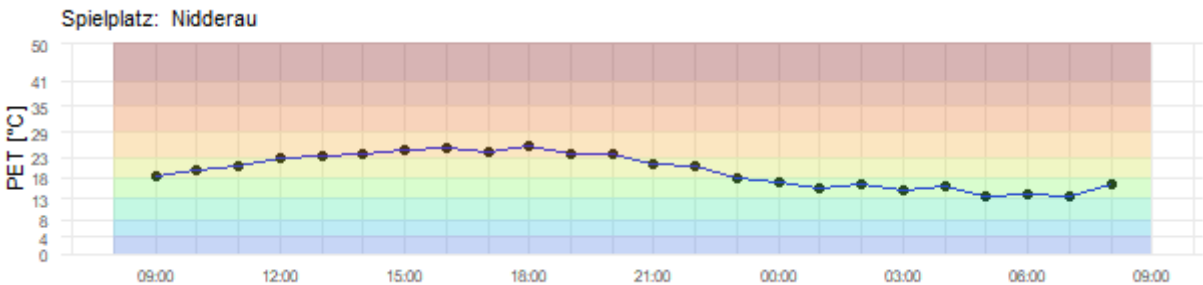


Abbildung 361. Tagesgang der Hitzebelastung PET während des heißen Sommertags am Standort mit Koordinate (UTM32, Rechtswert, Hochwert): 490230, 5568741.

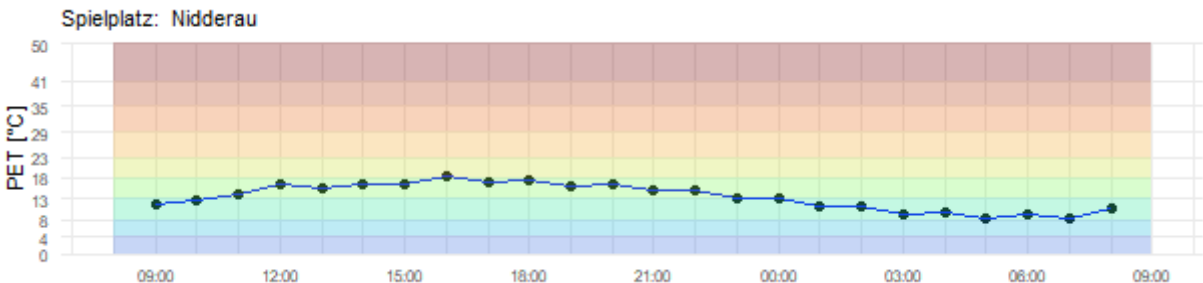


Abbildung 362. Tagesgang der Hitzebelastung PET während des normalen Sommertags am Standort mit Koordinate (UTM32, Rechtswert, Hochwert): 490230, 5568741.

Größte Hitzebelastung, PET				
Kategorie	Straße	Kommune	Normaler Sommertag	Heißer Sommertag
Spielplatz	Hinter der Mehrzweckhalle	Nidderau	17.7°C	25.2°C

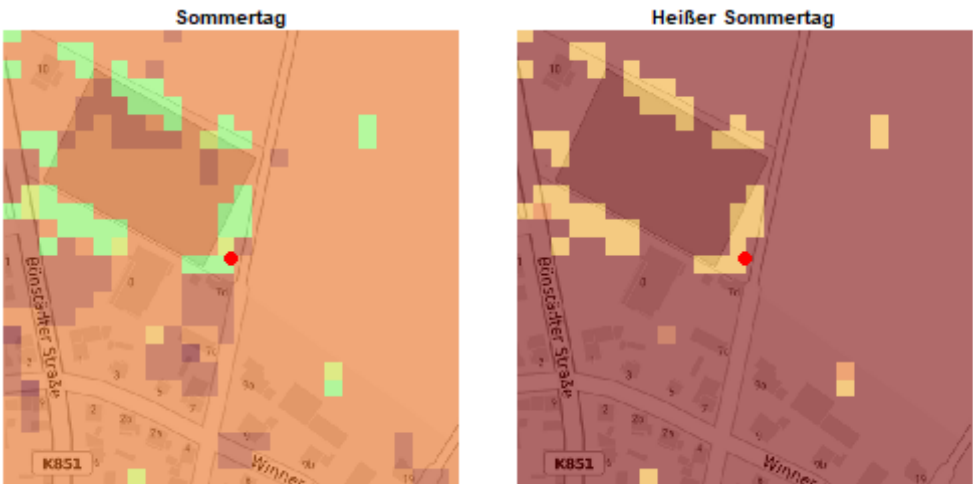


Abbildung 363. Spielplatz Hinter der Mehrzweckhalle Erbstadt mit PET von 15 Uhr. Links: PET am Sommertag. Rechts: PET am heißen Sommertag. Die Lage des Standorts ist mit dem roten Punkt in der Karte eingetragen. Kartendarstellung: © BKG 2024.

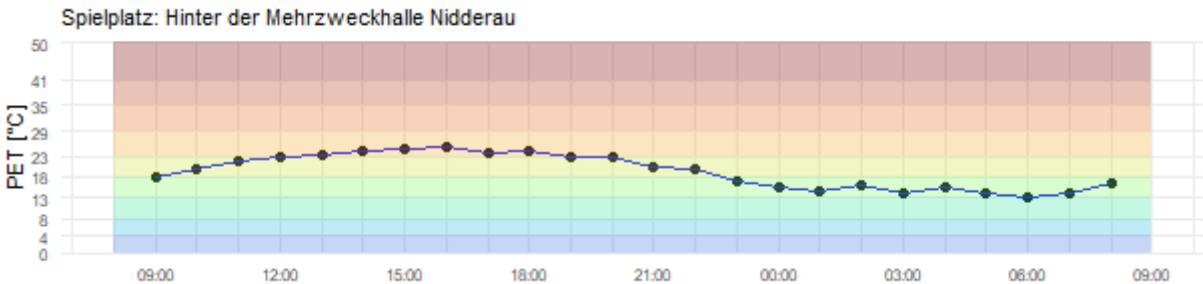


Abbildung 364. Tagesgang der Hitzebelastung PET während des heißen Sommertags am Standort mit Koordinate (UTM32, Rechtswert, Hochwert): 490442, 5568946.

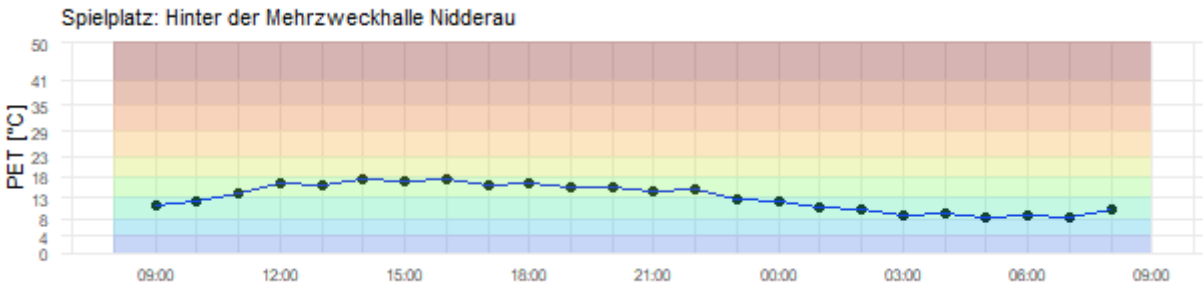


Abbildung 365. Tagesgang der Hitzebelastung PET während des normalen Sommertags am Standort mit Koordinate (UTM32, Rechtswert, Hochwert): 490442, 5568946.

3.4 Jugendzentrum

Kategorie	Straße	Kommune	Größte Hitzebelastung, PET	
			Normaler Sommertag	Heißer Sommertag
Jugendzentrum	Bönstädter Str.	Nidderau	41.1°C	47.1°C



Abbildung 366. Jugendzentrum Bönstädter Str. Erbstadt mit PET von 15 Uhr. Links: PET am Sommertag. Rechts: PET am heißen Sommertag. Die Lage des Standorts ist mit dem roten Punkt in der Karte eingetragen. Kartendarstellung: © BKG, 2024.

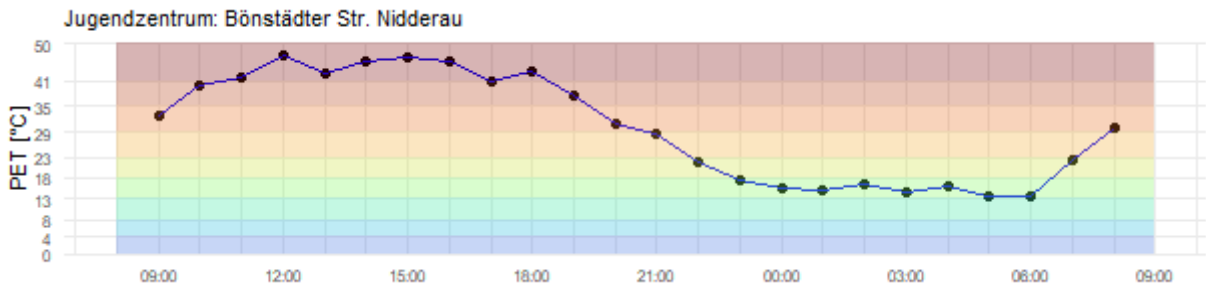


Abbildung 367. Tagesgang der Hitzebelastung PET während des heißen Sommer-tags am Standort mit Koordinate (UTM32, Rechtswert, Hochwert): 490442, 5568937.

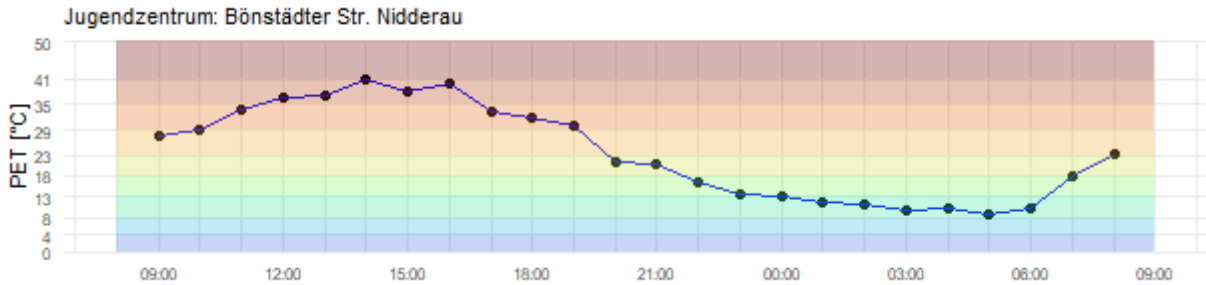


Abbildung 368. Tagesgang der Hitzebelastung PET während des normalen Sommer-tags am Standort mit Koordinate (UTM32, Rechtswert, Hochwert): 490442, 5568937.

Größte Hitzebelastung, PET				
Kategorie	Straße	Kommune	Normaler Sommertag	Heißer Sommertag
Jugendzentrum	Am Kleinen Bahnhof	Nidderau	42.5°C	45.8°C

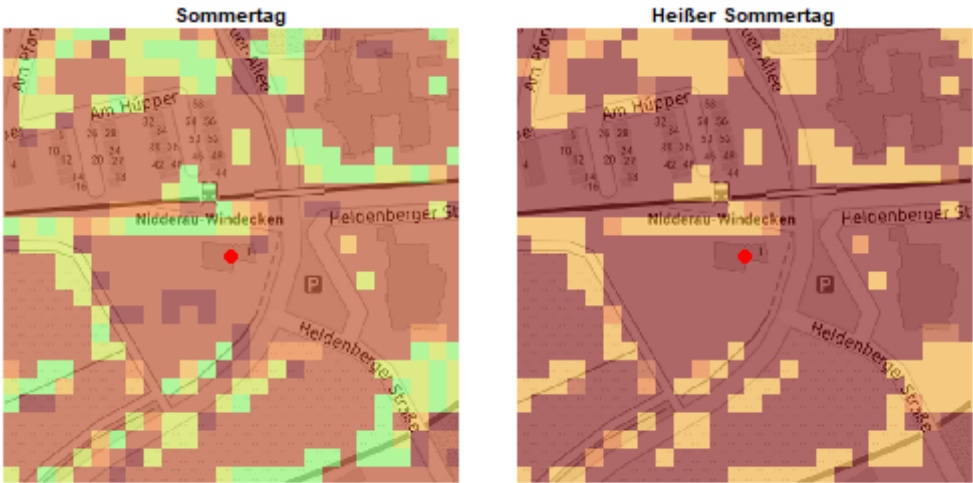


Abbildung 369. Jugendzentrum Am Bahnhof Heldenbergen mit PET von 15 Uhr. Links: PET am Sommertag. Rechts: PET am heißen Sommertag. Die Lage des Standorts ist mit dem roten Punkt in der Karte eingetragen. Kartendarstellung: © BKG 2024.

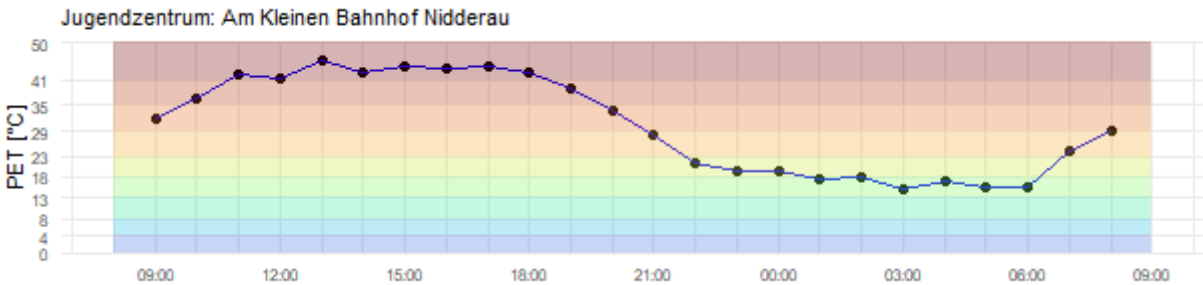


Abbildung 370. Tagesgang der Hitzebelastung PET während des heißen Sommertags am Standort mit Koordinate (UTM32, Rechtswert, Hochwert): 491173, 5563626.

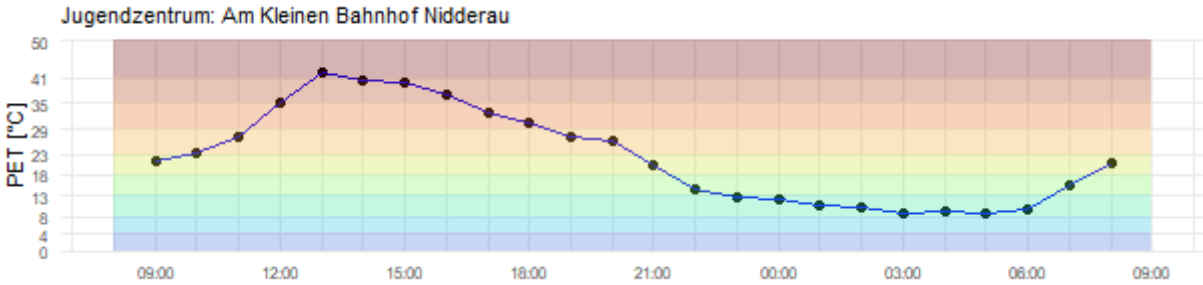


Abbildung 371. Tagesgang der Hitzebelastung PET während des normalen Sommertags am Standort mit Koordinate (UTM32, Rechtswert, Hochwert): 491173, 5563626.

3.5 Freizeit

Kategorie	Straße	Kommune	Größte Hitzebelastung, PET	
			Normaler Sommertag	Heißer Sommertag
Freizeit	Emil-Nolde-Straße	Nidderau	43.0°C	48.7°C

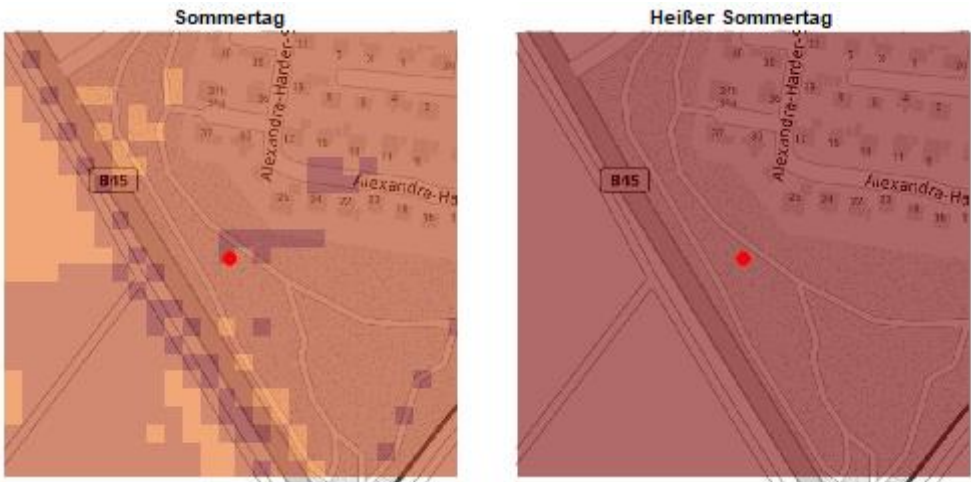


Abbildung 372. Freizeit Emil-Nolde-Straße Heldenbergen mit PET von 15 Uhr. Links: PET am Sommertag. Rechts: PET am heißen Sommertag. Die Lage des Standorts ist mit dem roten Punkt in der Karte eingetragen. Kartendarstellung: © BKG, 2024.

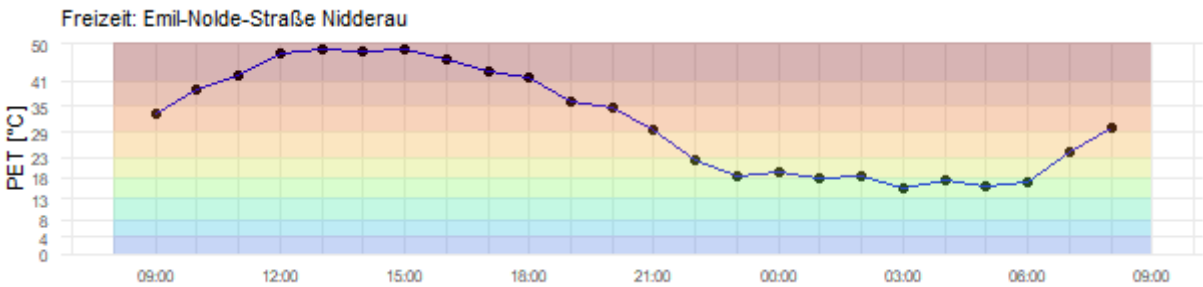


Abbildung 373. Tagesgang der Hitzebelastung PET während des heißen Sommer-tags am Standort mit Koordinate (UTM32, Rechtswert, Hochwert): 490230, 5563502.

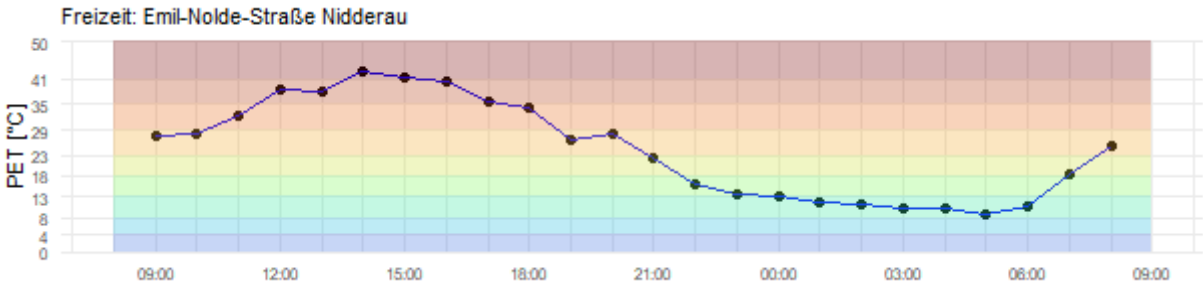


Abbildung 374. Tagesgang der Hitzebelastung PET während des normalen Sommer-tags am Standort mit Koordinate (UTM32, Rechtswert, Hochwert): 490230, 5563502.

Größte Hitzebelastung, PET				
Kategorie	Straße	Kommune	Normaler Sommertag	Heißer Sommertag
Freizeit	Büdinger Straße	Nidderau	39.9°C	46.2°C



Abbildung 375. Freizeit Büdinger Straße Heldenbergen mit PET von 15 Uhr. Links: PET am Sommertag. Rechts: PET am heißen Sommertag. Die Lage des Standorts ist mit dem roten Punkt in der Karte eingetragen. Kartendarstellung: © BKG, 2024.

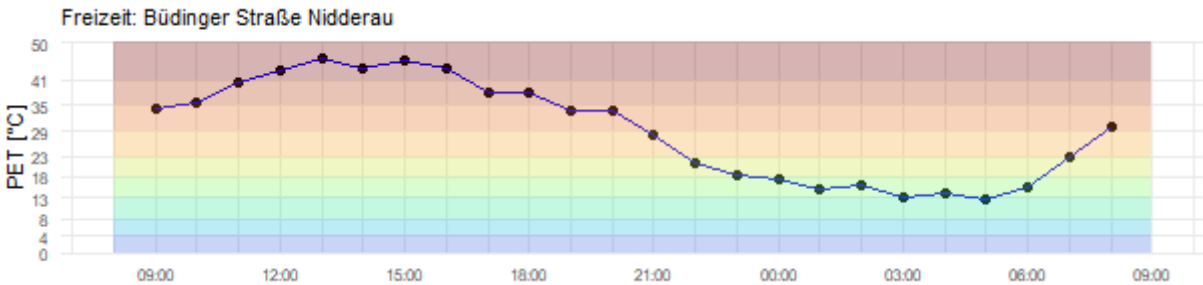


Abbildung 376. Tagesgang der Hitzebelastung PET während des heißen Sommertags am Standort mit Koordinate (UTM32, Rechtswert, Hochwert): 490715, 5565386.

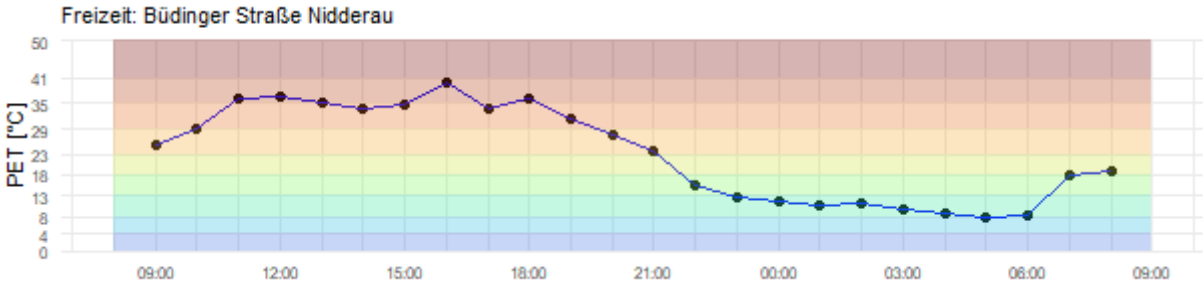


Abbildung 377. Tagesgang der Hitzebelastung PET während des normalen Sommertags am Standort mit Koordinate (UTM32, Rechtswert, Hochwert): 490715, 5565386.

Größte Hitzebelastung, PET				
Kategorie	Straße	Kommune	Normaler Sommertag	Heißer Sommertag
Freizeit	Bönstädter Straße	Nidderau	39.5°C	45.5°C

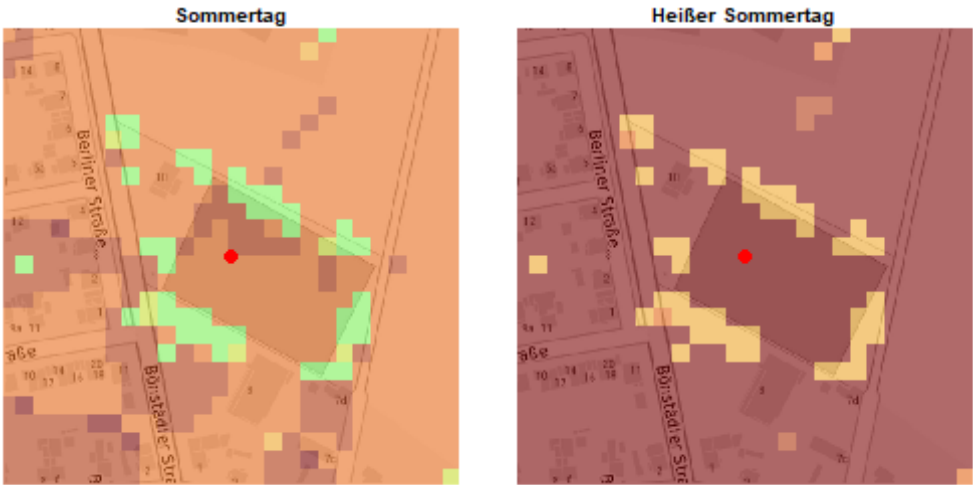


Abbildung 378. Freizeit Bönstädter Straße Erbstadt mit PET von 15 Uhr. Links: PET am Sommertag. Rechts: PET am heißen Sommertag. Die Lage des Standorts ist mit dem roten Punkt in der Karte eingetragen. Kartendarstellung: © BKG, 2024.

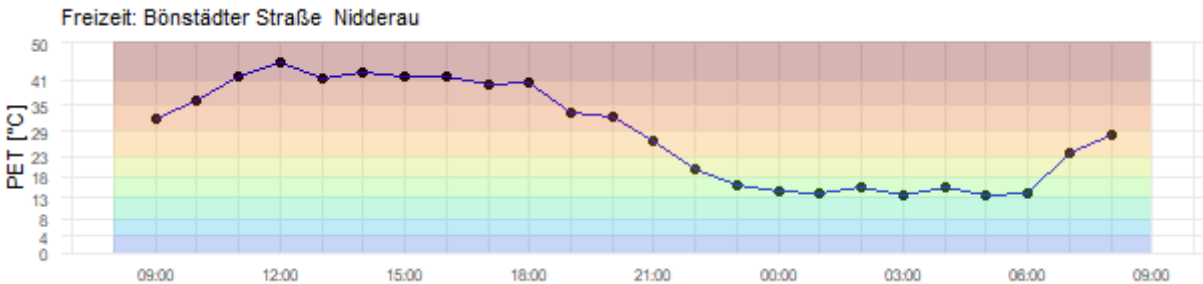


Abbildung 379. Tagesgang der Hitzebelastung PET während des heißen Sommertags am Standort mit Koordinate (UTM32, Rechtswert, Hochwert): 490375, 5569008.

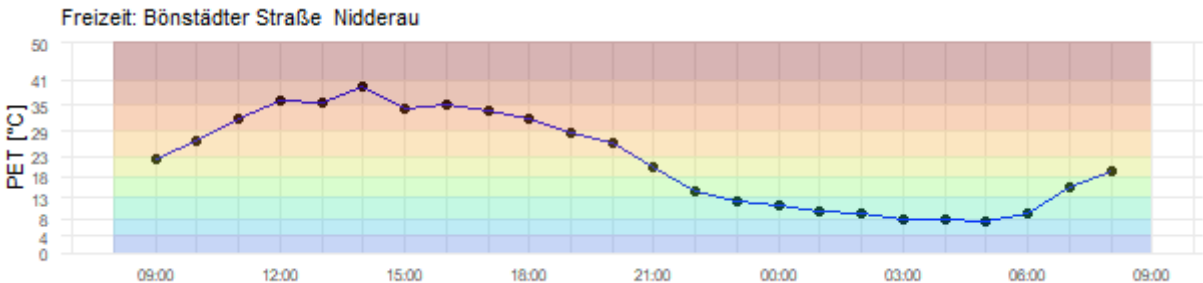


Abbildung 380. Tagesgang der Hitzebelastung PET während des normalen Sommertags am Standort mit Koordinate (UTM32, Rechtswert, Hochwert): 490375, 5569008.

Größte Hitzebelastung, PET

Kategorie	Straße	Kommune	Normaler Sommertag	Heißer Sommertag
Freizeit	Eichwaldstrasse	Nidderau	40.0°C	45.3°C

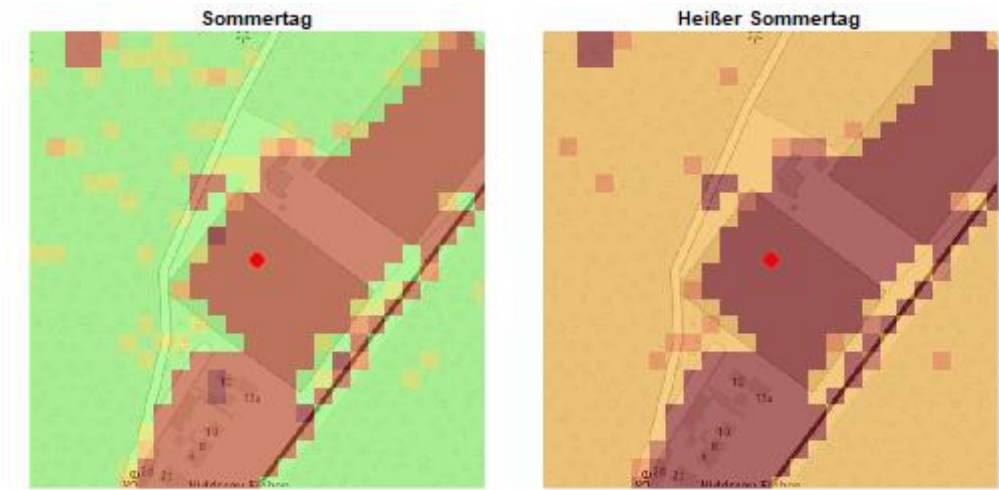


Abbildung 381. Freizeit Eichwaldstrasse Eichen mit PET von 15 Uhr. Links: PET am Sommertag. Rechts: PET am heißen Sommertag. Die Lage des Standorts ist mit dem roten Punkt in der Karte eingetragen. Kartendarstellung: © BKG, 2024.

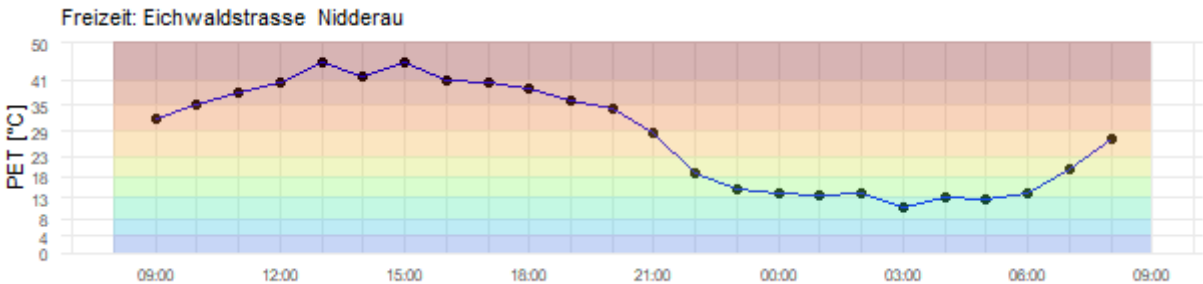


Abbildung 382. Tagesgang der Hitzebelastung PET während des heißen Sommertags am Standort mit Koordinate (UTM32, Rechtswert, Hochwert): 494152, 5567260.

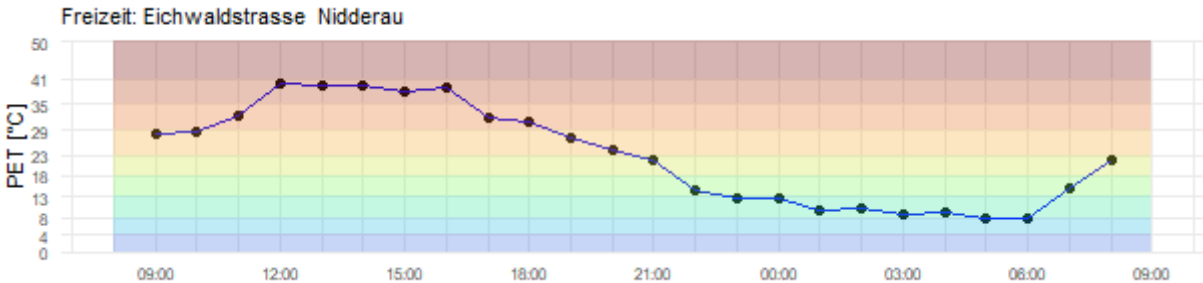


Abbildung 383. Tagesgang der Hitzebelastung PET während des normalen Sommertags am Standort mit Koordinate (UTM32, Rechtswert, Hochwert): 494152, 5567260.

Größte Hitzebelastung, PET

Kategorie	Straße	Kommune	Normaler Sommertag	Heißer Sommertag
Freizeit		Nidderau	38.4°C	44.9°C

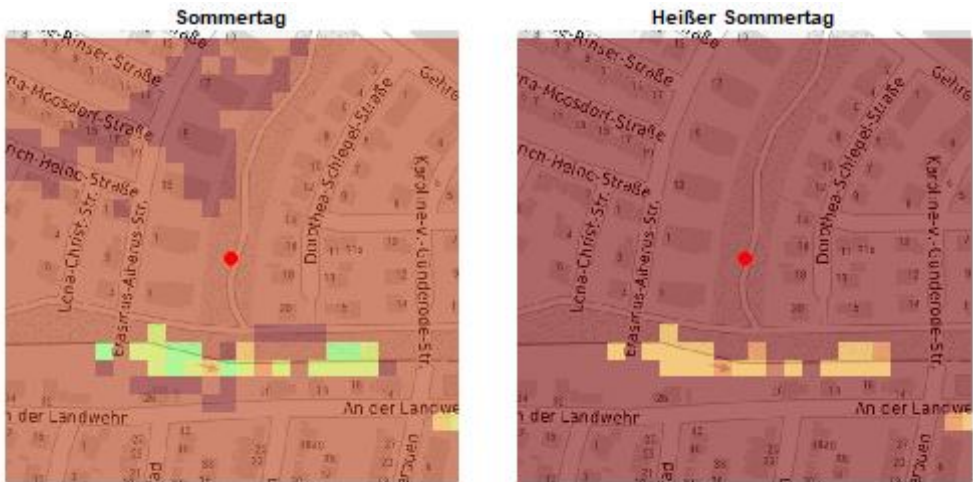


Abbildung 384. Freizeit Heldenbergen mit PET von 15 Uhr. Links: PET am Sommertag. Rechts: PET am heißen Sommertag. Die Lage des Standorts ist mit dem roten Punkt in der Karte eingetragen. Kartendarstellung: © BKG, 2024.

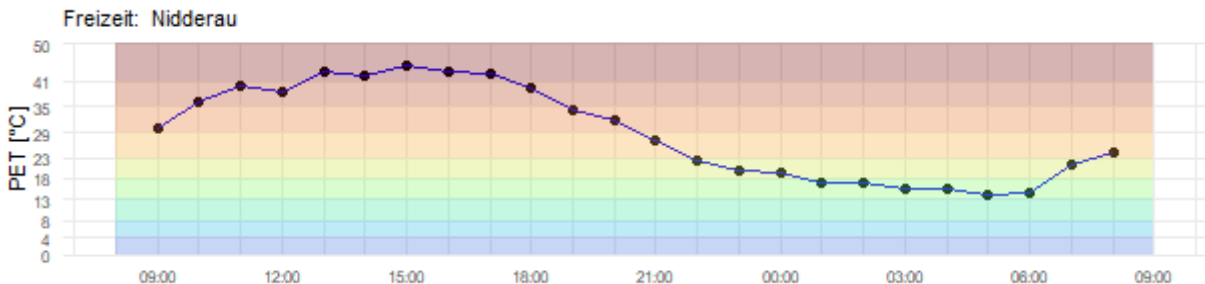


Abbildung 385. Tagesgang der Hitzebelastung PET während des heißen Sommertags am Standort mit Koordinate (UTM32, Rechtswert, Hochwert): 490671, 5563895.

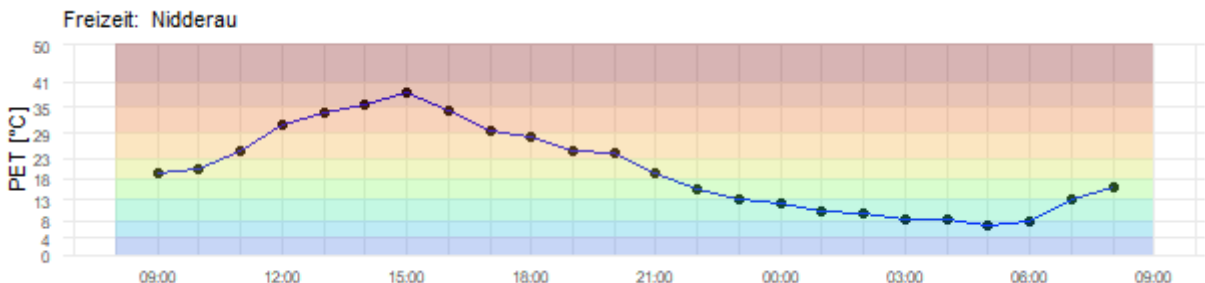


Abbildung 386. Tagesgang der Hitzebelastung PET während des normalen Sommertags am Standort mit Koordinate (UTM32, Rechtswert, Hochwert): 490671, 5563895.

Größte Hitzebelastung, PET				
Kategorie	Straße	Kommune	Normaler Sommertag	Heißer Sommertag
Freizeit	Vorderstraße	Nidderau	34.1°C	44.9°C

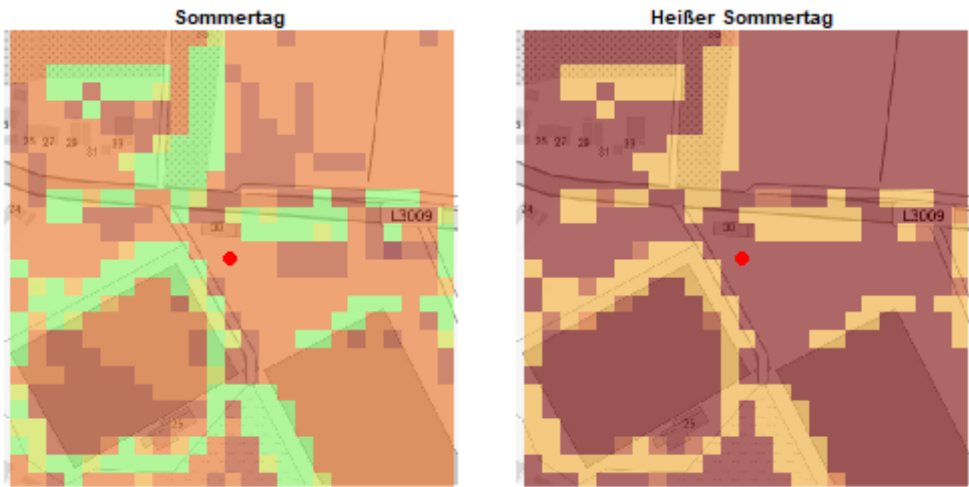


Abbildung 387. Freizeit Vorderstraße Ostheim mit PET von 15 Uhr. Links: PET am Sommertag. Rechts: PET am heißen Sommertag. Die Lage des Standorts ist mit dem roten Punkt in der Karte eingetragen. Kartendarstellung: © BKG, 2024.

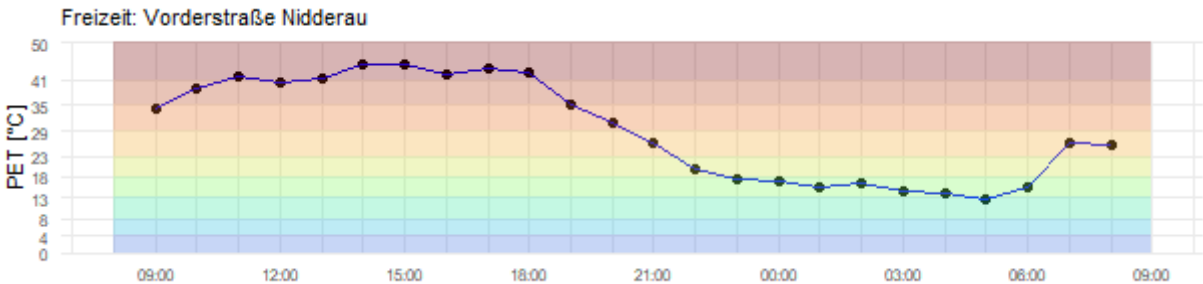


Abbildung 388. Tagesgang der Hitzebelastung PET während des heißen Sommertags am Standort mit Koordinate (UTM32, Rechtswert, Hochwert): 493917, 5563559.

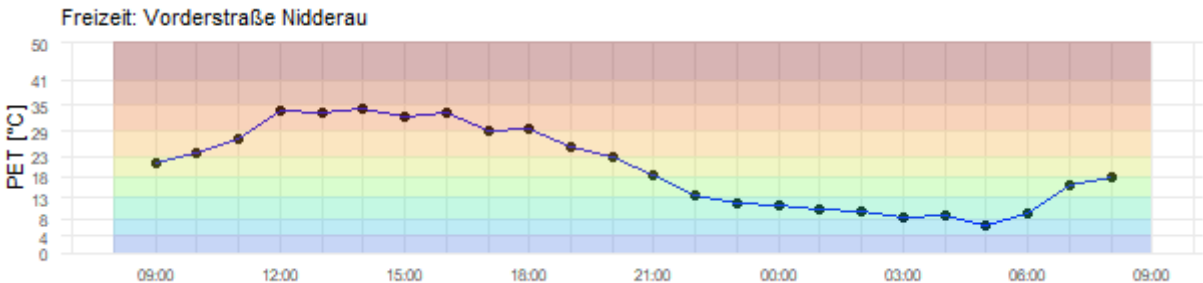


Abbildung 389. Tagesgang der Hitzebelastung PET während des normalen Sommertags am Standort mit Koordinate (UTM32, Rechtswert, Hochwert): 493917, 5563559.

Größte Hitzebelastung, PET

Kategorie	Straße	Kommune	Normaler Sommertag	Heißer Sommertag
Freizeit		Nidderau	34.9°C	44.1°C

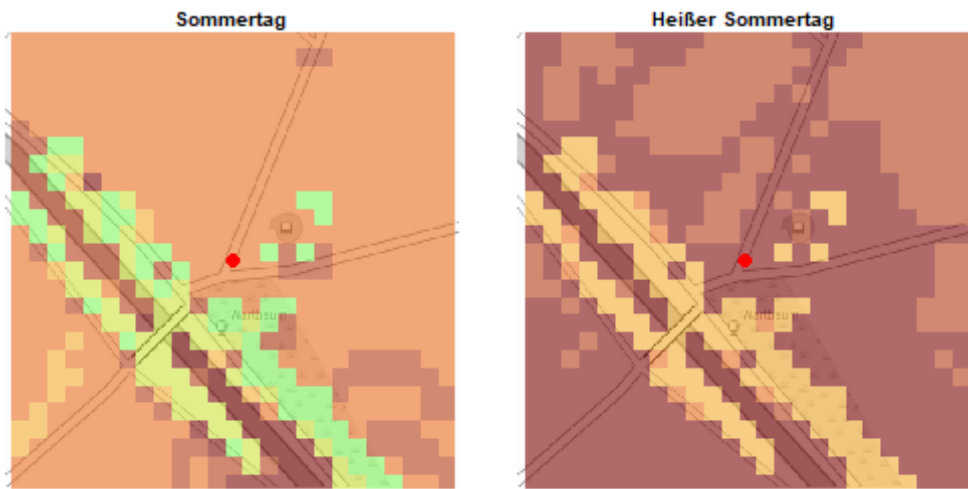


Abbildung 390. Freizeit mit PET von 15 Uhr. Links: PET am Sommertag. Rechts: PET am heißen Sommertag. Die Lage des Standorts ist mit dem roten Punkt in der Karte eingetragen. Kartendarstellung: © BKG, 2024.

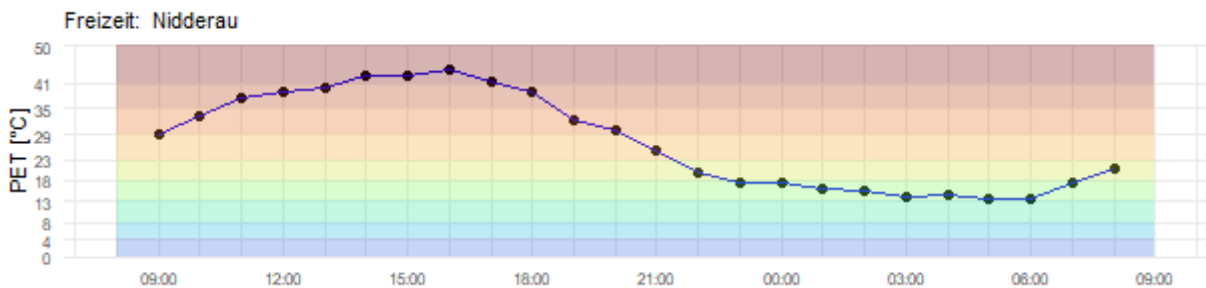


Abbildung 391. Tagesgang der Hitzebelastung PET während des heißen Sommertags am Standort mit Koordinate (UTM32, Rechtswert, Hochwert): 492207, 5562429.

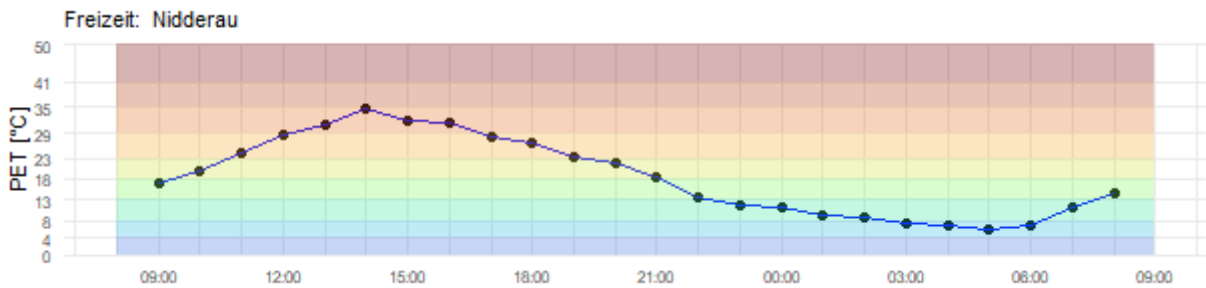


Abbildung 392. Tagesgang der Hitzebelastung PET während des normalen Sommertags am Standort mit Koordinate (UTM32, Rechtswert, Hochwert): 492207, 5562429.

Größte Hitzebelastung, PET

Kategorie	Straße	Kommune	Normaler Sommertag	Heißer Sommertag
Freizeit	Niddersportfeld	Nidderau	37.3°C	43.9°C

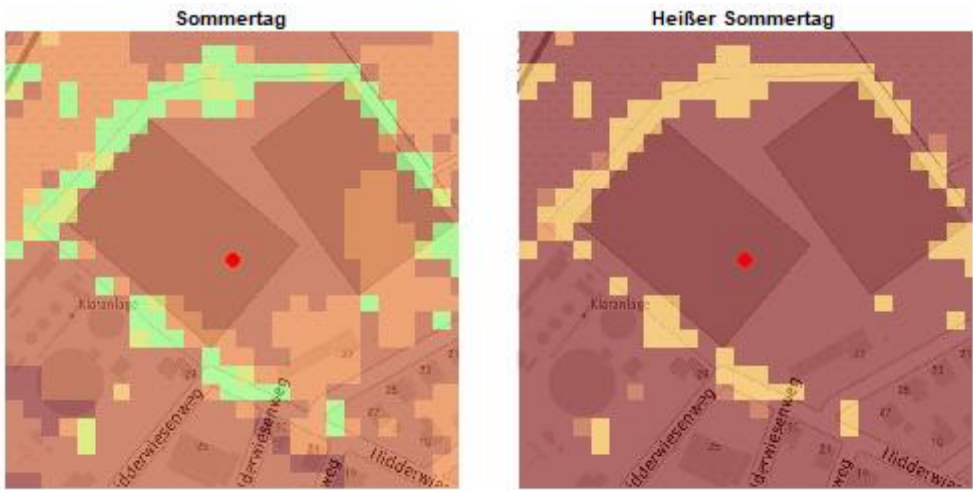


Abbildung 393. Freizeit Niddersportfeld Windecken mit PET von 15 Uhr. Links: PET am Sommertag. Rechts: PET am heißen Sommertag. Die Lage des Standorts ist mit dem roten Punkt in der Karte eingetragen. Kartendarstellung: © BKG, 2024.

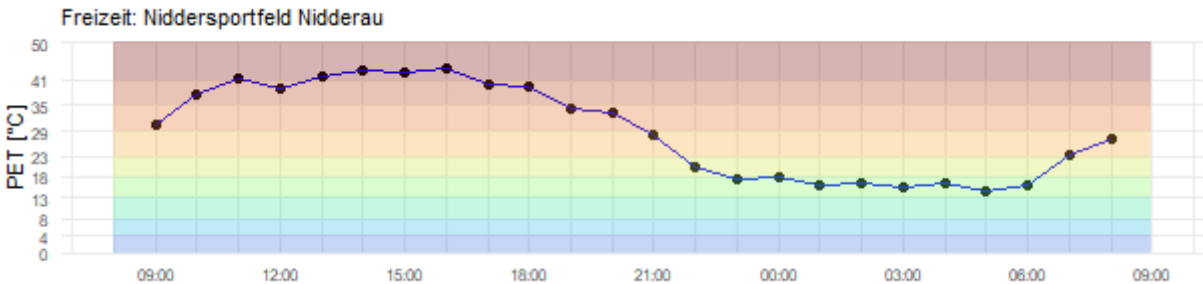


Abbildung 394. Tagesgang der Hitzebelastung PET während des heißen Sommertags am Standort mit Koordinate (UTM32, Rechtswert, Hochwert): 490740, 5563188.

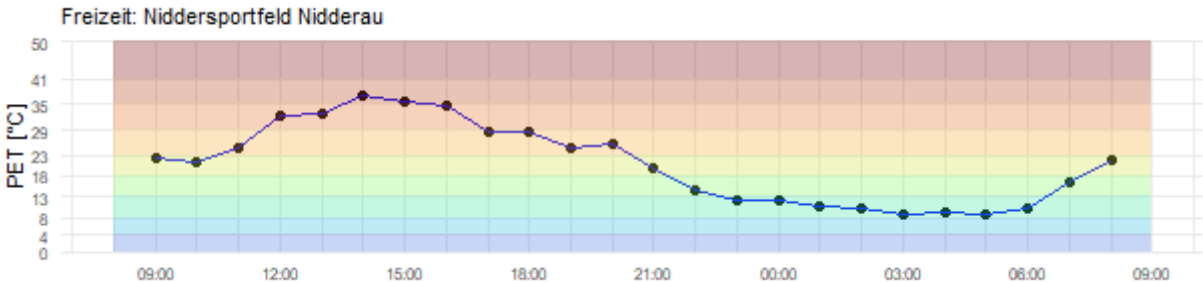


Abbildung 395. Tagesgang der Hitzebelastung PET während des normalen Sommertags am Standort mit Koordinate (UTM32, Rechtswert, Hochwert): 490740, 5563188.

Größte Hitzebelastung, PET				
Kategorie	Straße	Kommune	Normaler Sommertag	Heißer Sommertag
Freizeit	Konrad-Adenauer-Allee	Nidderau	34.7°C	38.6°C

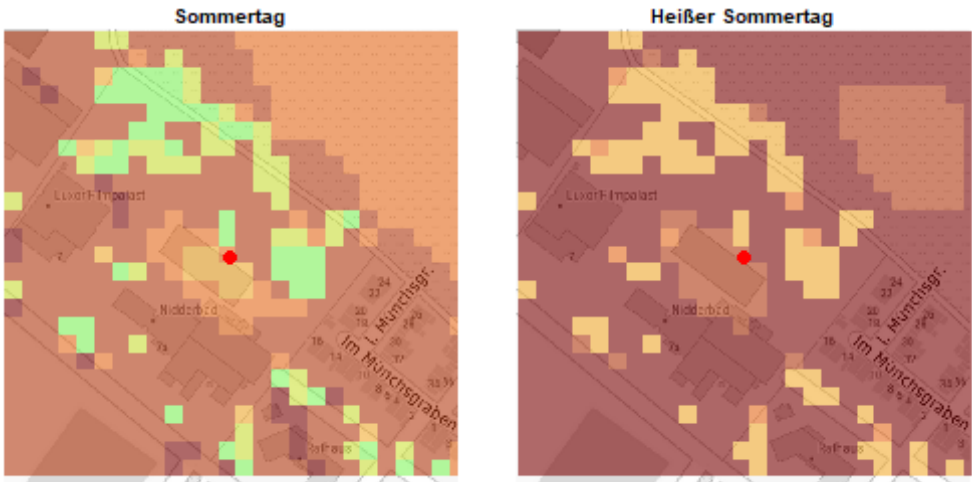


Abbildung 396. Freizeit Konrad-Adenauer-Allee Heldenbergen mit PET von 15 Uhr. Links: PET am Sommertag. Rechts: PET am heißen Sommertag. Die Lage des Standorts ist mit dem roten Punkt in der Karte eingetragen. Kartendarstellung: © BKG, 2024.

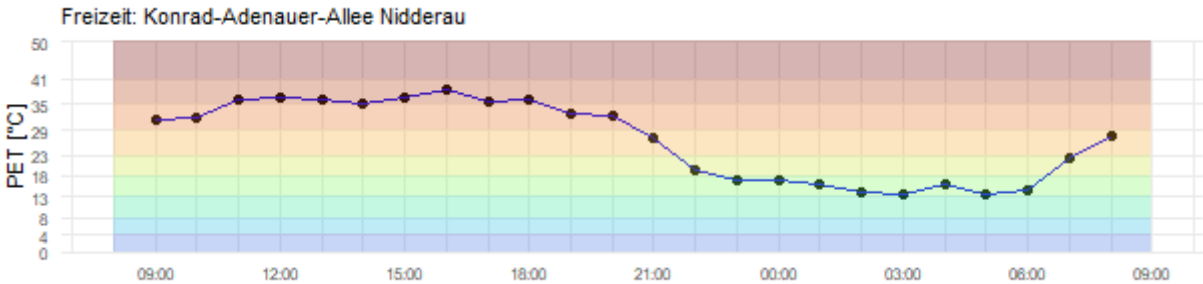


Abbildung 397. Tagesgang der Hitzebelastung PET während des heißen Sommer-tags am Standort mit Koordinate (UTM32, Rechtswert, Hochwert): 491030, 5564092.

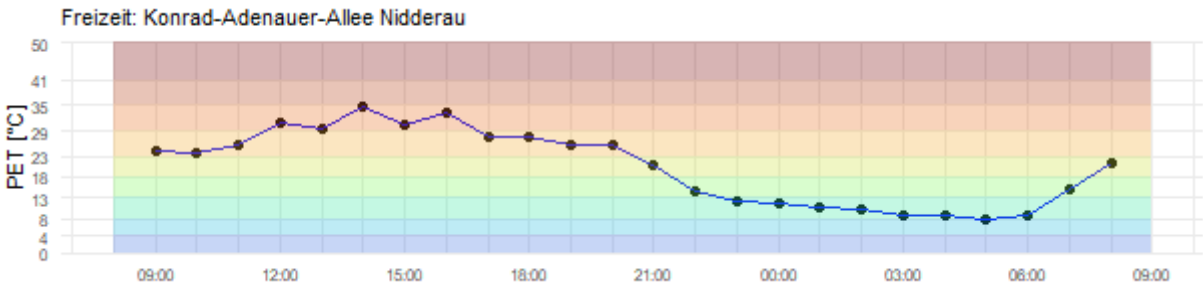


Abbildung 398. Tagesgang der Hitzebelastung PET während des normalen Sommertags am Standort mit Koordinate (UTM32, Rechtswert, Hochwert): 491030, 5564092.

3.6 Kirche

Größte Hitzebelastung, PET

Kategorie	Straße	Kommune	Normaler Sommertag	Heißer Sommertag
Kirche	Pfarrgasse 27	Nidderau	41.0°C	48.9°C



Abbildung 399. Kirche Pfarrgasse 27 Heldenbergen mit PET von 15 Uhr. Links: PET am Sommertag. Rechts: PET am heißen Sommertag. Die Lage des Standorts ist mit dem roten Punkt in der Karte eingetragen. Kartendarstellung: © BKG, 2024.

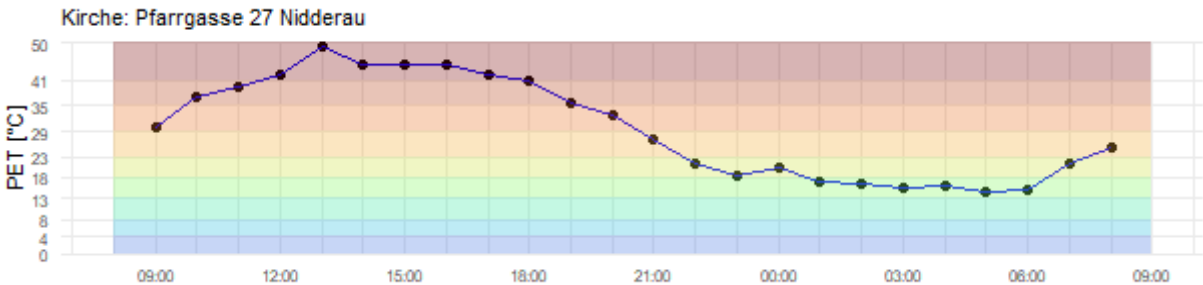


Abbildung 400. Tagesgang der Hitzebelastung PET während des heißen Sommer-tags am Standort mit Koordinate (UTM32, Rechtswert, Hochwert): 490258, 5565058.

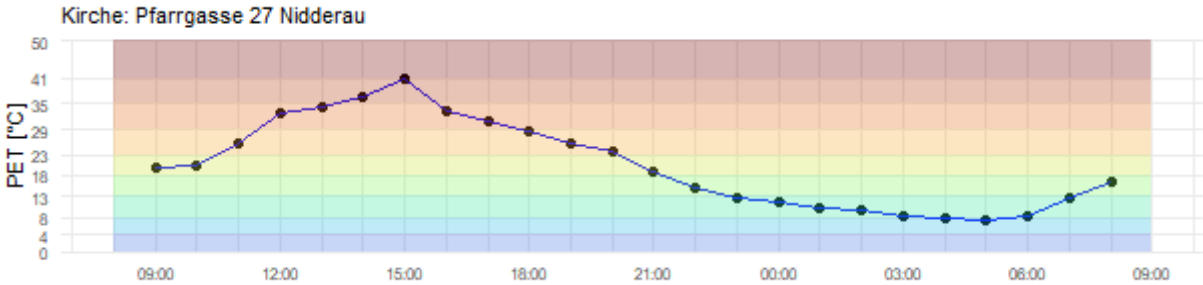


Abbildung 401. Tagesgang der Hitzebelastung PET während des normalen Sommertags am Standort mit Koordinate (UTM32, Rechtswert, Hochwert): 490258, 5565058.

Größte Hitzebelastung, PET

Kategorie	Straße	Kommune	Normaler Sommertag	Heißer Sommertag
Kirche	Pfarrgasse 27	Nidderau	41.0°C	48.9°C



Abbildung 402. Kirche Pfarrgasse 27 Heldenbergen mit PET von 15 Uhr. Links: PET am Sommertag. Rechts: PET am heißen Sommertag. Die Lage des Standorts ist mit dem roten Punkt in der Karte eingetragen. Kartendarstellung: © BKG, 2024.

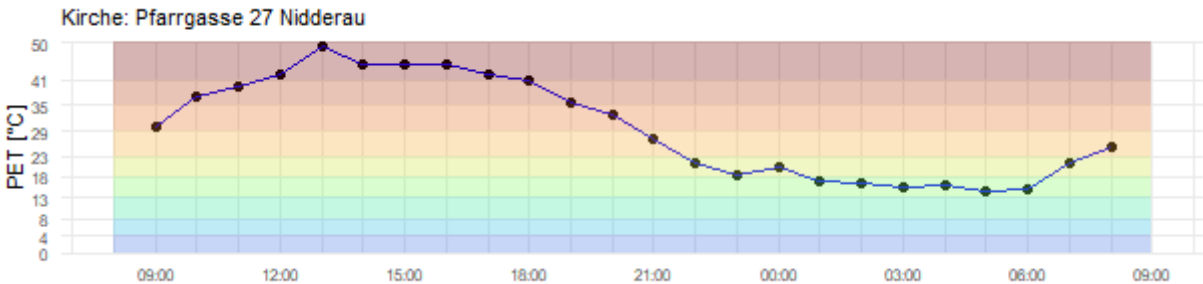


Abbildung 403. Tagesgang der Hitzebelastung PET während des heißen Sommertags am Standort mit Koordinate (UTM32, Rechtswert, Hochwert): 490258, 5565058.

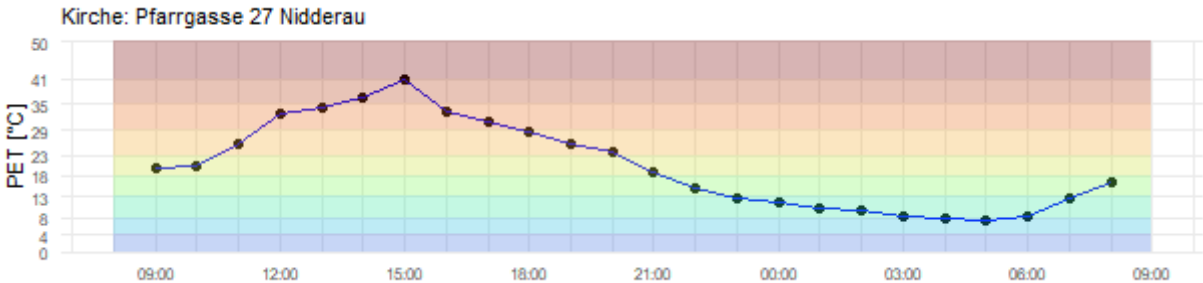


Abbildung 404. Tagesgang der Hitzebelastung PET während des normalen Sommertags am Standort mit Koordinate (UTM32, Rechtswert, Hochwert): 490258, 5565058.

Größte Hitzebelastung, PET

Kategorie	Straße	Kommune	Normaler Sommertag	Heißer Sommertag
Kirche	Bücher Weg 7	Nidderau	35.0°C	47.7°C



Abbildung 405. Kirche Bücher Weg 7 mit PET von 15 Uhr. Links: PET am Sommertag. Rechts: PET am heißen Sommertag. Die Lage des Standorts ist mit dem roten Punkt in der Karte eingetragen. Kartendarstellung: © BKG, 2024.

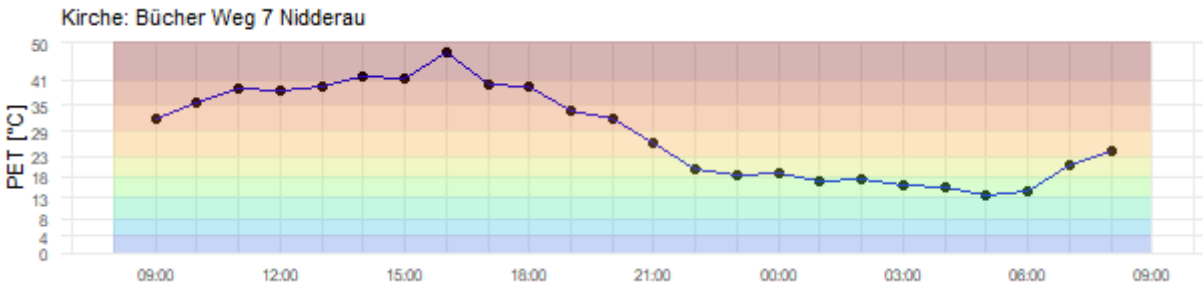


Abbildung 406. Tagesgang der Hitzebelastung PET während des heißen Sommertags am Standort mit Koordinate (UTM32, Rechtswert, Hochwert): 491116, 5563086.

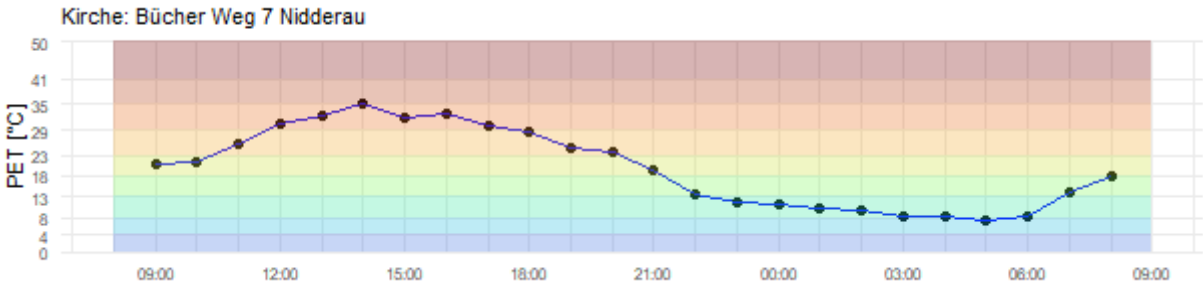


Abbildung 407. Tagesgang der Hitzebelastung PET während des normalen Sommertags am Standort mit Koordinate (UTM32, Rechtswert, Hochwert): 491116, 5563086.

Größte Hitzebelastung, PET

Kategorie	Straße	Kommune	Normaler Sommertag	Heißer Sommertag
Kirche	Lindenstr. 1	Nidderau	34.5°C	46.5°C

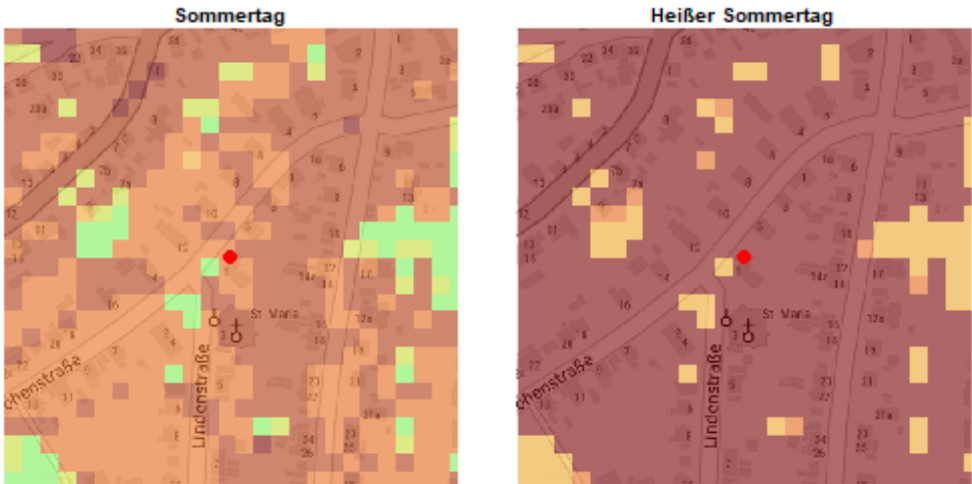


Abbildung 408. Kirche Lindenstr. 1 Windecken mit PET von 15 Uhr. Links: PET am Sommertag. Rechts: PET am heißen Sommertag. Die Lage des Standorts ist mit dem roten Punkt in der Karte eingetragen. Kartendarstellung: © BKG, 2024.

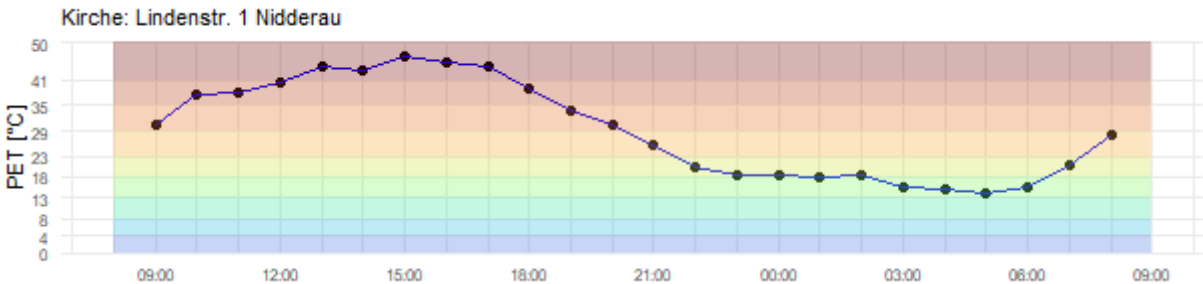


Abbildung 409. Tagesgang der Hitzebelastung PET während des heißen Sommertags am Standort mit Koordinate (UTM32, Rechtswert, Hochwert): 491800, 5563349.

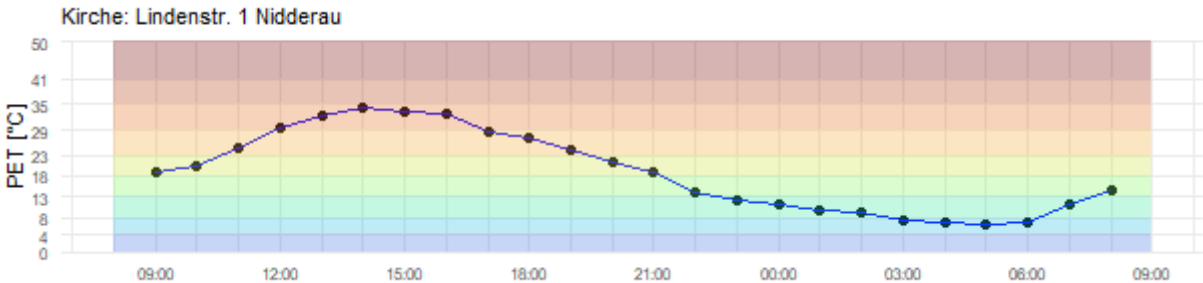


Abbildung 410. Tagesgang der Hitzebelastung PET während des normalen Sommertags am Standort mit Koordinate (UTM32, Rechtswert, Hochwert): 491800, 5563349.

Größte Hitzebelastung, PET				
Kategorie	Straße	Kommune	Normaler Sommertag	Heißer Sommertag
Kirche	Hauptstraße 10A	Nidderau	39.3°C	46.1°C

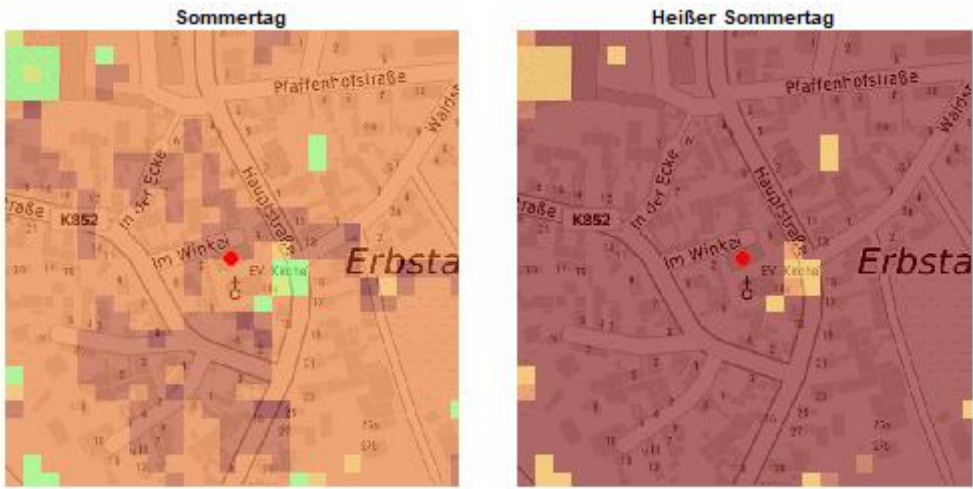


Abbildung 411. Kirche Hauptstraße 10A Erbstadt mit PET von 15 Uhr. Links: PET am Sommertag. Rechts: PET am heißen Sommertag. Die Lage des Standorts ist mit dem roten Punkt in der Karte eingetragen. Kartendarstellung: © BKG, 2024.

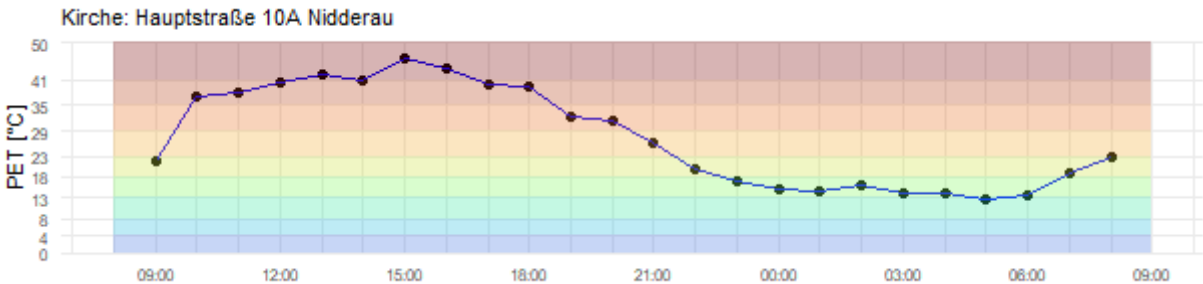


Abbildung 412. Tagesgang der Hitzebelastung PET während des heißen Sommertags am Standort mit Koordinate (UTM32, Rechtswert, Hochwert): 490361, 5568619.

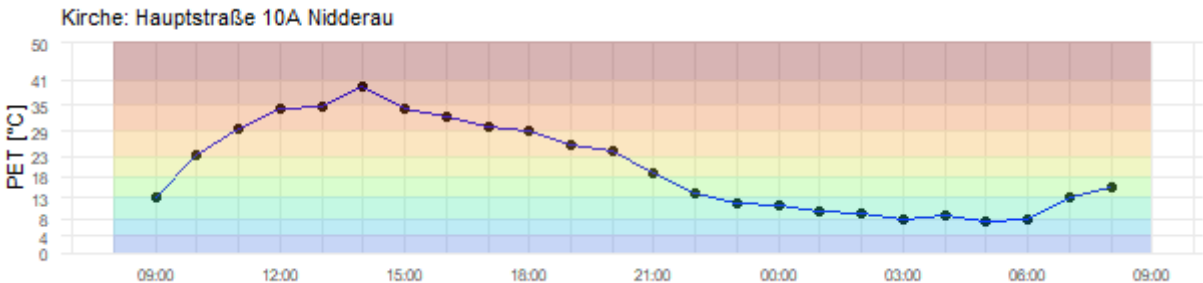


Abbildung 413. Tagesgang der Hitzebelastung PET während des normalen Sommertags am Standort mit Koordinate (UTM32, Rechtswert, Hochwert): 490361, 5568619.

Größte Hitzebelastung, PET

Kategorie	Straße	Kommune	Normaler Sommertag	Heißer Sommertag
Kirche	Kirchgasse 2a	Nidderau	32.8°C	44.8°C

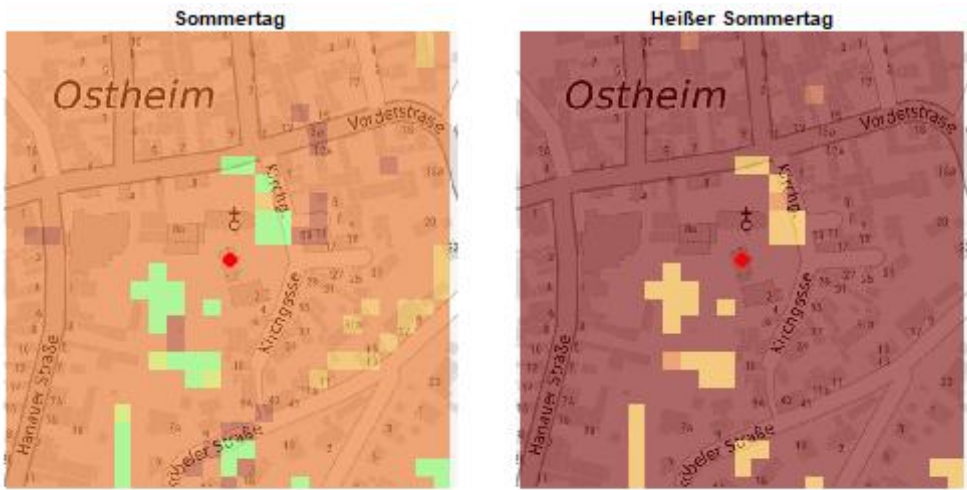


Abbildung 414. Kirche Kirchgasse 2a Ostheim mit PET von 15 Uhr. Links: PET am Sommertag. Rechts: PET am heißen Sommertag. Die Lage des Standorts ist mit dem roten Punkt in der Karte eingetragen. Kartendarstellung: © BKG, 2024.

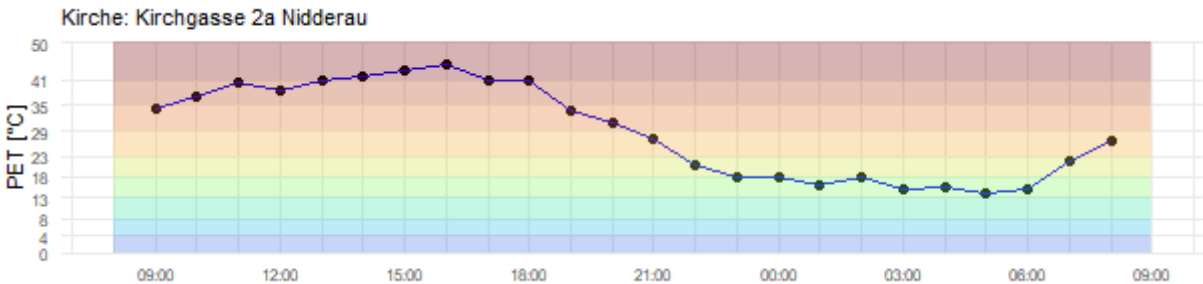


Abbildung 415. Tagesgang der Hitzebelastung PET während des heißen Sommertags am Standort mit Koordinate (UTM32, Rechtswert, Hochwert): 493619, 5563620.

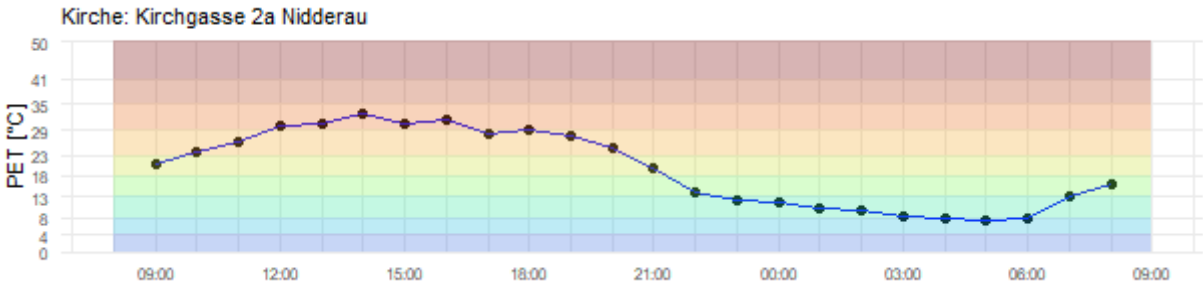


Abbildung 416. Tagesgang der Hitzebelastung PET während des normalen Sommertags am Standort mit Koordinate (UTM32, Rechtswert, Hochwert): 493619, 5563620.

Größte Hitzebelastung, PET

Kategorie	Straße	Kommune	Normaler Sommertag	Heißer Sommertag
Kirche	Eugen-Kaiser-Str. 54	Nidderau	32.7°C	44.7°C

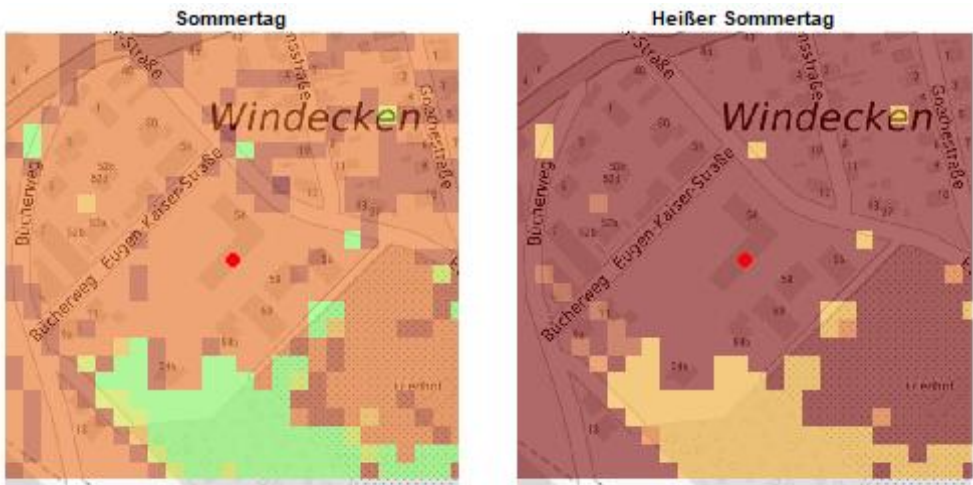


Abbildung 417. Kirche Eugen-Kaiser-Str. 54 Windecken mit PET von 15 Uhr. Links: PET am Sommertag. Rechts: PET am heißen Sommertag. Die Lage des Standorts ist mit dem roten Punkt in der Karte eingetragen. Kartendarstellung: © BKG, 2024.

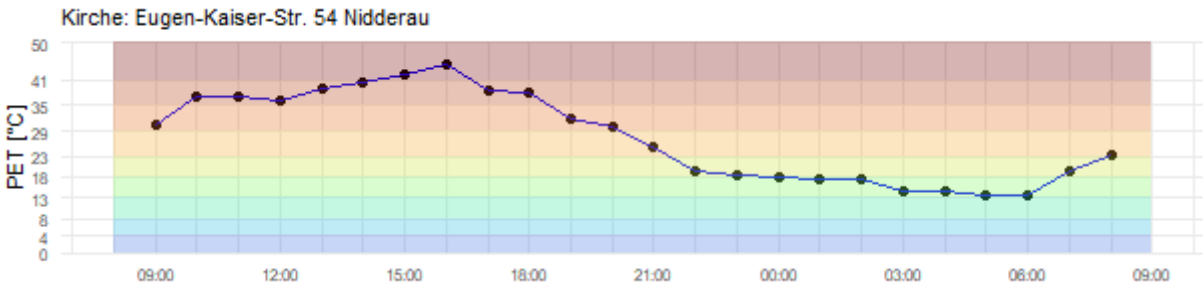


Abbildung 418. Tagesgang der Hitzebelastung PET während des heißen Sommertags am Standort mit Koordinate (UTM32, Rechtswert, Hochwert): 491221, 5563072.

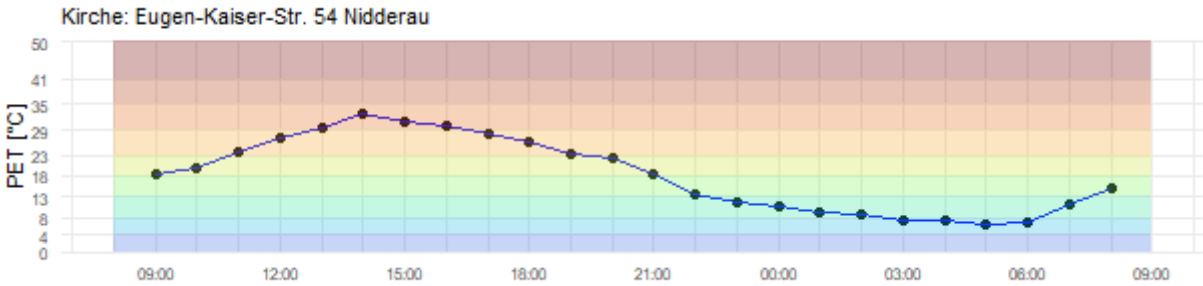


Abbildung 419. Tagesgang der Hitzebelastung PET während des normalen Sommertags am Standort mit Koordinate (UTM32, Rechtswert, Hochwert): 491221, 5563072.

Größte Hitzebelastung, PET

Kategorie	Straße	Kommune	Normaler Sommertag	Heißer Sommertag
Kirche	Eugen-Kaiser-Str. 35	Nidderau	34.3°C	43.8°C

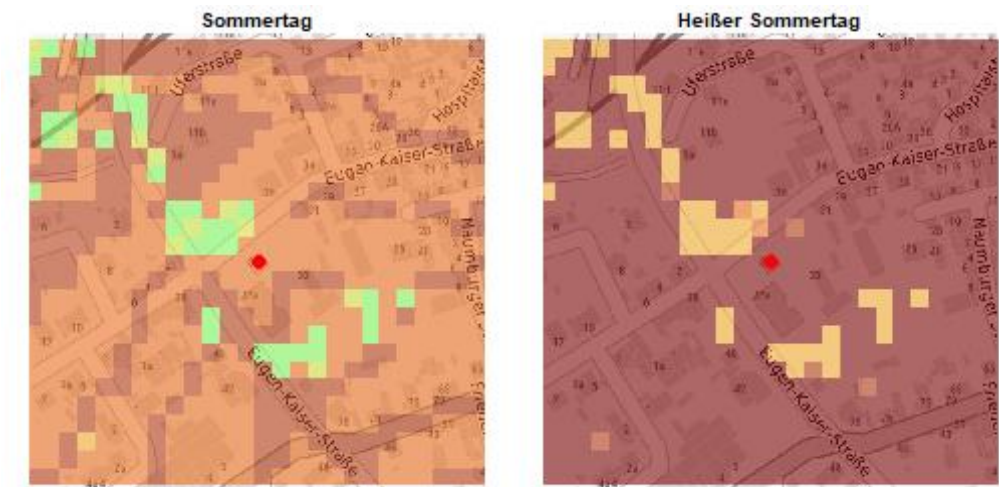


Abbildung 420. Kirche Eugen-Kaiser-Str. 35 Windecken mit PET von 15 Uhr. Links: PET am Sommertag. Rechts: PET am heißen Sommertag. Die Lage des Standorts ist mit dem roten Punkt in der Karte eingetragen. Kartendarstellung: © BKG, 2024.

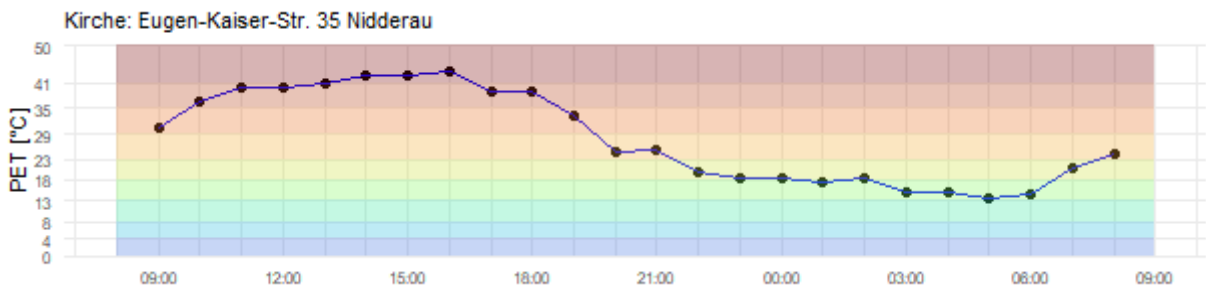


Abbildung 421. Tagesgang der Hitzebelastung PET während des heißen Sommertags am Standort mit Koordinate (UTM32, Rechtswert, Hochwert): 491125, 5563294.

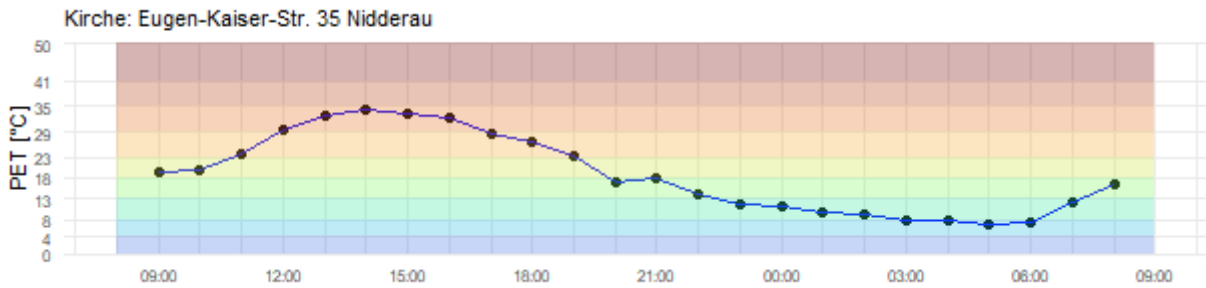


Abbildung 422. Tagesgang der Hitzebelastung PET während des normalen Sommertags am Standort mit Koordinate (UTM32, Rechtswert, Hochwert): 491125, 5563294.

Größte Hitzebelastung, PET

Kategorie	Straße	Kommune	Normaler Sommertag	Heißer Sommertag
Kirche	Bahnhofstr. 40	Nidderau	38.7°C	43.5°C

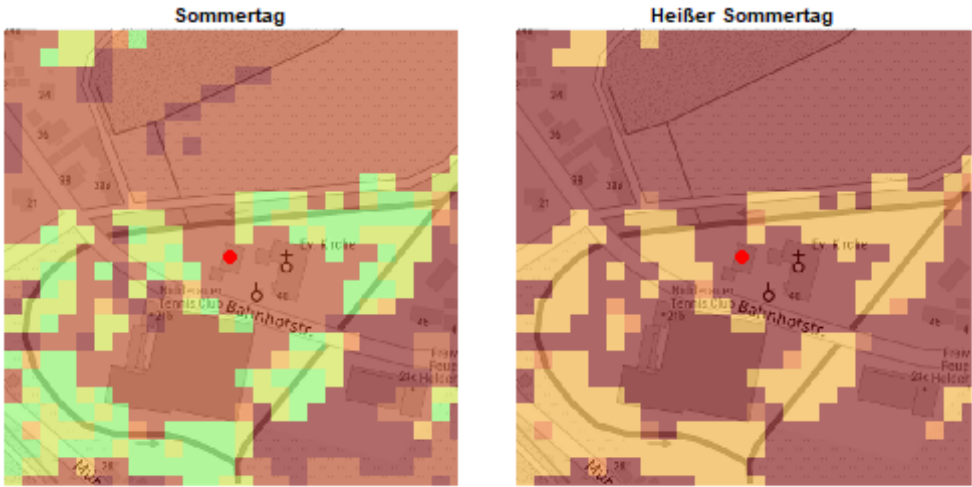


Abbildung 423. Kirche Bahnhofstr. 40 Heldenbergen mit PET von 15 Uhr. Links: PET am Sommertag. Rechts: PET am heißen Sommertag. Die Lage des Standorts ist mit dem roten Punkt in der Karte eingetragen. Kartendarstellung: © BKG, 2024.

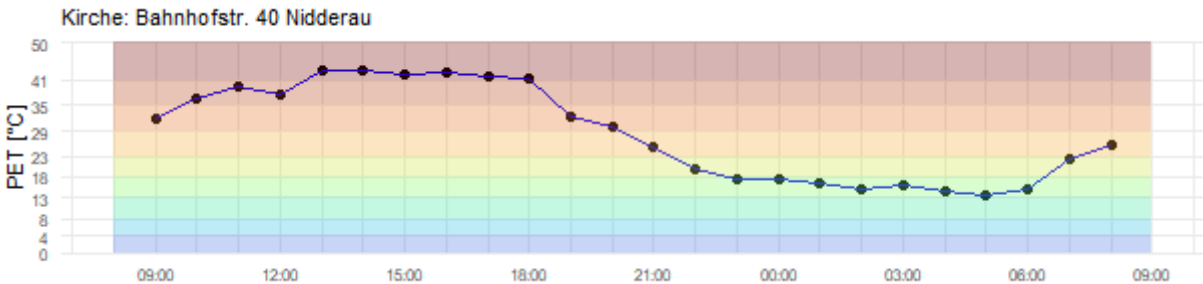


Abbildung 424. Tagesgang der Hitzebelastung PET während des heißen Sommertags am Standort mit Koordinate (UTM32, Rechtswert, Hochwert): 490521, 5564771.

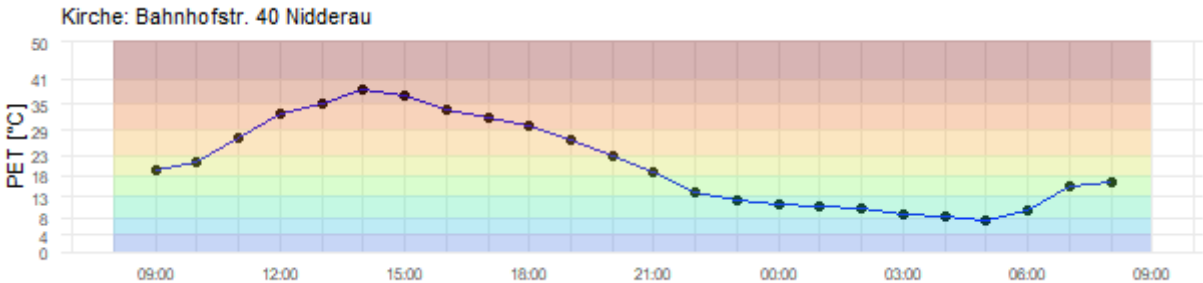


Abbildung 425. Tagesgang der Hitzebelastung PET während des normalen Sommertags am Standort mit Koordinate (UTM32, Rechtswert, Hochwert): 490521, 5564771.

Größte Hitzebelastung, PET				
Kategorie	Straße	Kommune	Normaler Sommertag	Heißer Sommertag
Kirche	Kleine Gasse 13	Nidderau	37.5°C	43.1°C

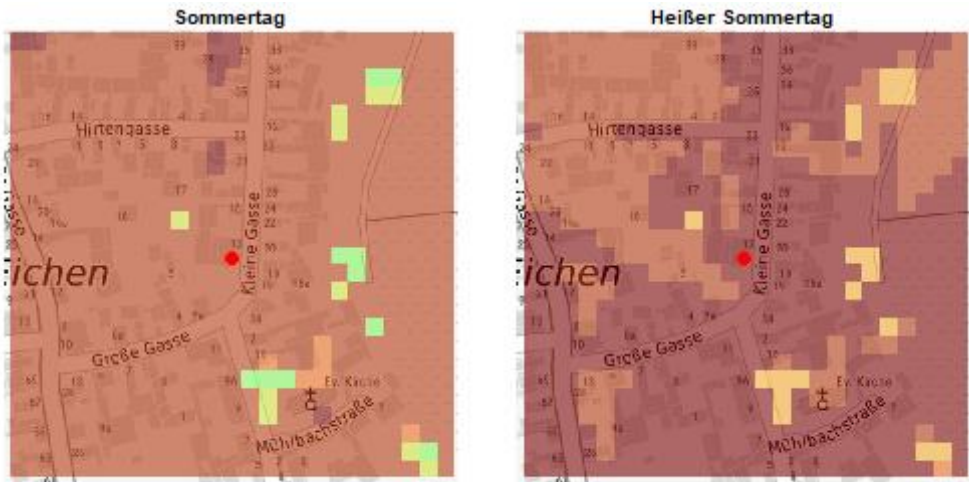


Abbildung 426. Kirche Kleine Gasse 13 Eichen mit PET von 15 Uhr. Links: PET am Sommertag. Rechts: PET am heißen Sommertag. Die Lage des Standorts ist mit dem roten Punkt in der Karte eingetragen. Kartendarstellung: © BKG, 2024.

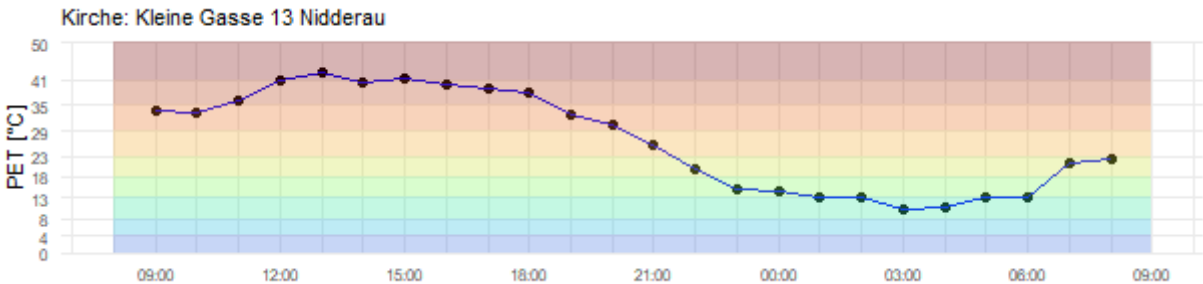


Abbildung 427. Tagesgang der Hitzebelastung PET während des heißen Sommertags am Standort mit Koordinate (UTM32, Rechtswert, Hochwert): 493537, 5567232.

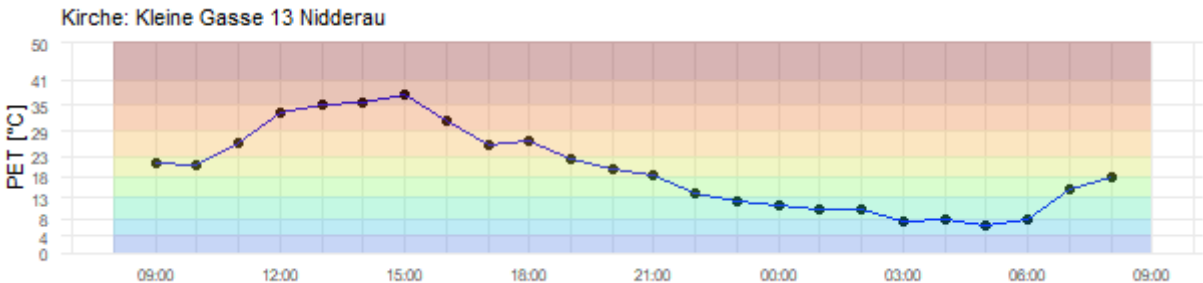


Abbildung 428. Tagesgang der Hitzebelastung PET während des normalen Sommertags am Standort mit Koordinate (UTM32, Rechtswert, Hochwert): 493537, 5567232.

Größte Hitzebelastung, PET				
Kategorie	Straße	Kommune	Normaler Sommertag	Heißer Sommertag
Kirche	Kleine Gasse 13	Nidderau	37.5°C	43.1°C

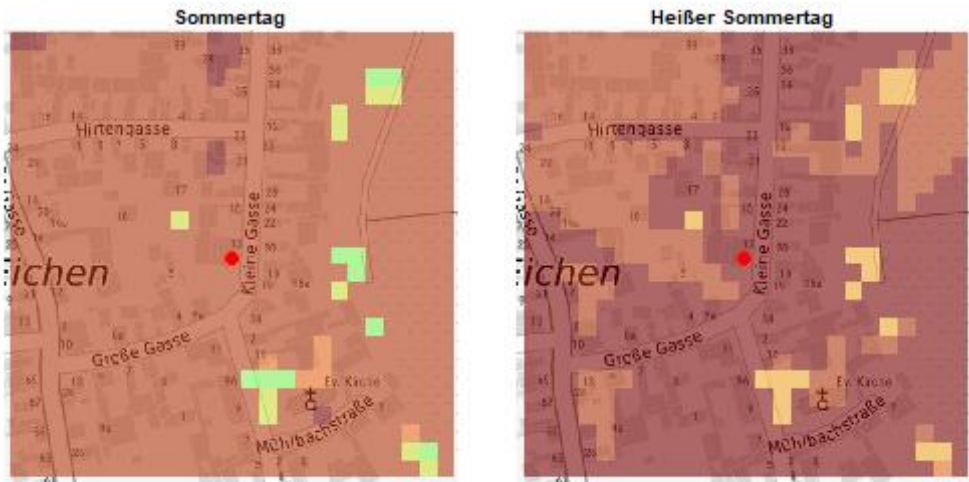


Abbildung 429. Kirche Kleine Gasse 13 Eichen mit PET von 15 Uhr. Links: PET am Sommertag. Rechts: PET am heißen Sommertag. Die Lage des Standorts ist mit dem roten Punkt in der Karte eingetragen. Kartendarstellung: © BKG, 2024.

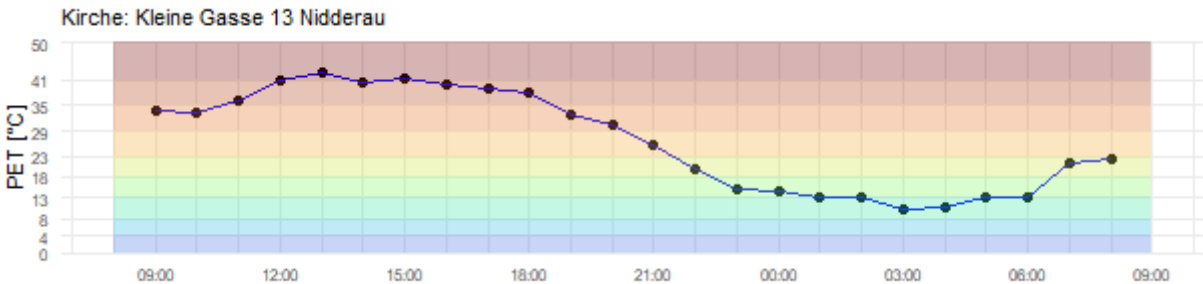


Abbildung 430. Tagesgang der Hitzebelastung PET während des heißen Sommertags am Standort mit Koordinate (UTM32, Rechtswert, Hochwert): 493537, 5567232.

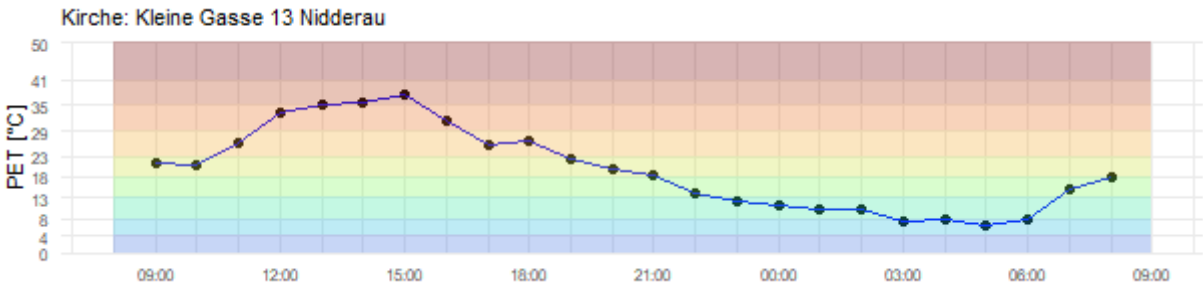


Abbildung 431. Tagesgang der Hitzebelastung PET während des normalen Sommertags am Standort mit Koordinate (UTM32, Rechtswert, Hochwert): 493537, 5567232.

3.7 Bürgerhaus

Kategorie	Straße	Kommune	Größte Hitzebelastung, PET	
			Normaler Sommertag	Heißer Sommertag
Bürgerhaus	Friedberger Straße	Nidderau	36.6°C	47.1°C



Abbildung 432. Bürgerhaus Friedberger Straße Heldenbergen mit PET von 15 Uhr. Links: PET am Sommertag. Rechts: PET am heißen Sommertag. Die Lage des Standorts ist mit dem roten Punkt in der Karte eingetragen. Kartendarstellung: © BKG 2024.

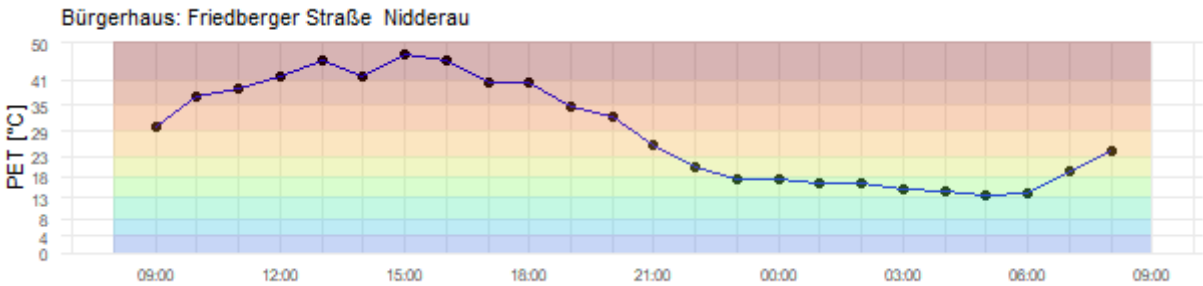


Abbildung 433. Tagesgang der Hitzebelastung PET während des heißen Sommer-tags am Standort mit Koordinate (UTM32, Rechtswert, Hochwert): 489812, 5565515.

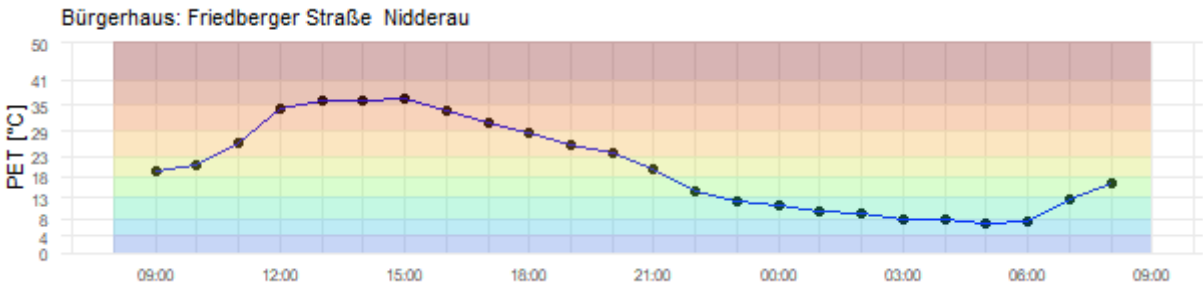


Abbildung 434. Tagesgang der Hitzebelastung PET während des normalen Sommer-tags am Standort mit Koordinate (UTM32, Rechtswert, Hochwert): 489812, 5565515.

Größte Hitzebelastung, PET				
Kategorie	Straße	Kommune	Normaler Sommertag	Heißer Sommertag
Bürgerhaus	Friedberger Straße	Nidderau	37.7°C	46.6°C

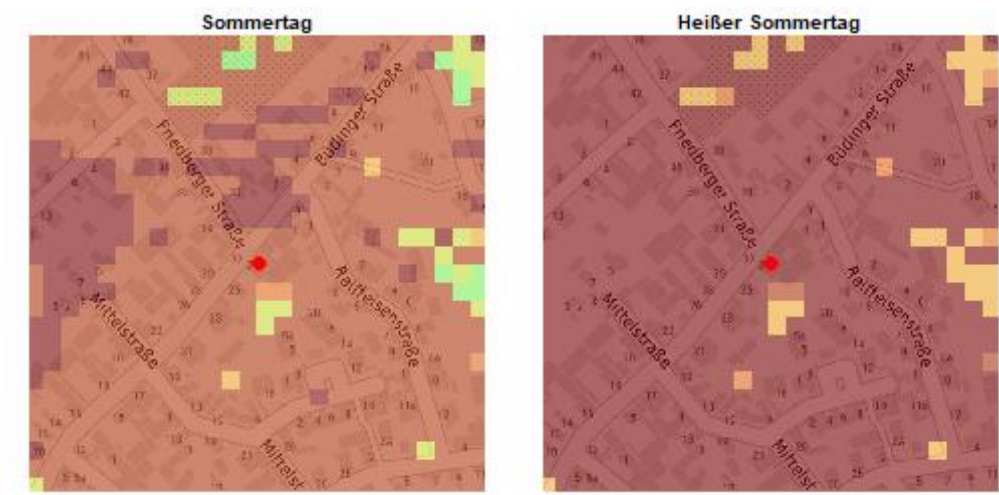


Abbildung 435. Bürgerhaus Friedberger Straße Heldenbergen mit PET von 15 Uhr. Links: PET am Sommertag. Rechts: PET am heißen Sommertag. Die Lage des Standorts ist mit dem roten Punkt in der Karte eingetragen. Kartendarstellung: © BKG, 2024.

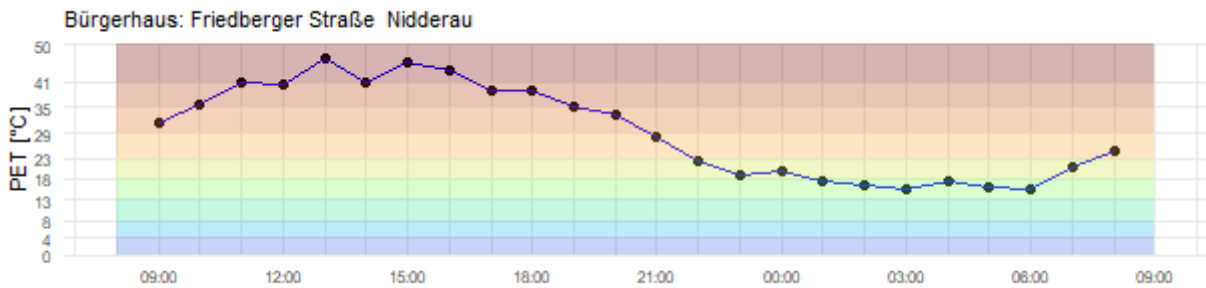


Abbildung 436. Tagesgang der Hitzebelastung PET während des heißen Sommer-tags am Standort mit Koordinate (UTM32, Rechtswert, Hochwert): 490474, 5565189.

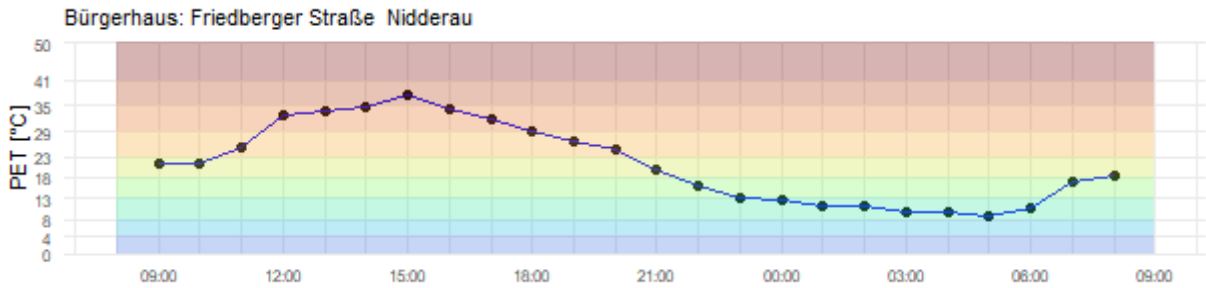


Abbildung 437. Tagesgang der Hitzebelastung PET während des normalen Sommer-tags am Standort mit Koordinate (UTM32, Rechtswert, Hochwert): 490474, 5565189.

Größte Hitzebelastung, PET

Kategorie	Straße	Kommune	Normaler Sommertag	Heißer Sommertag
Bürgerhaus	Bönstädter Straße	Nidderau	38.9°C	45.1°C



Abbildung 438. Bürgerhaus Bönstädter Straße Erbstadt mit PET von 15 Uhr. Links: PET am Sommertag. Rechts: PET am heißen Sommertag. Die Lage des Standorts ist mit dem roten Punkt in der Karte eingetragen. Kartendarstellung: © BKG, 2024.

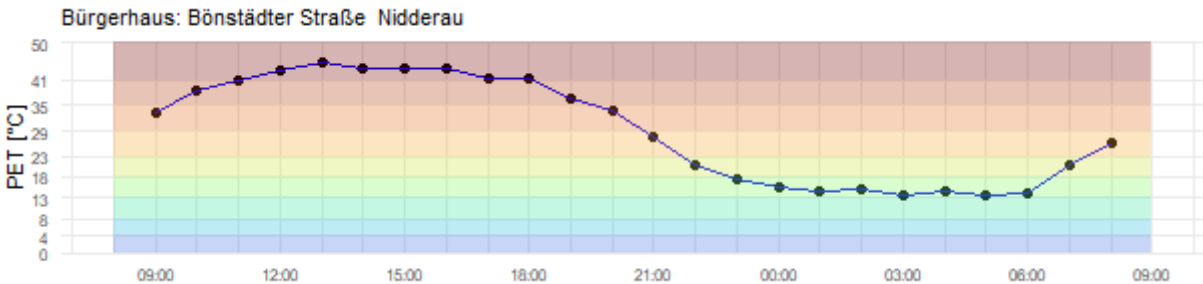


Abbildung 439. Tagesgang der Hitzebelastung PET während des heißen Sommertags am Standort mit Koordinate (UTM32, Rechtswert, Hochwert): 490380, 5568927.

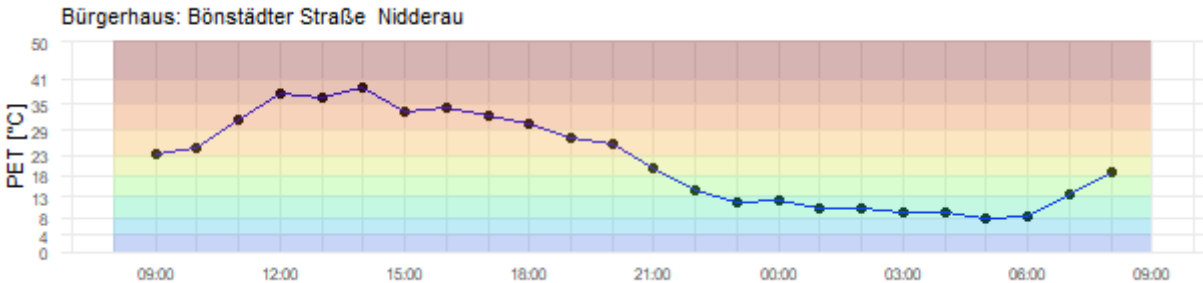


Abbildung 440 Tagesgang der Hitzebelastung PET während des normalen Sommertags am Standort mit Koordinate (UTM32, Rechtswert, Hochwert): 490380, 5568927.

Größte Hitzebelastung, PET

Kategorie	Straße	Kommune	Normaler Sommertag	Heißer Sommertag
Bürgerhaus	Heldenberger Str.	Nidderau	42.5°C	45.0°C



Abbildung 441. Bürgerhaus Heldenberger Str. Windecken mit PET von 15 Uhr. Links: PET am Sommertag. Rechts: PET am heißen Sommertag. Die Lage des Standorts ist mit dem roten Punkt in der Karte eingetragen. Kartendarstellung: © BKG, 2024.

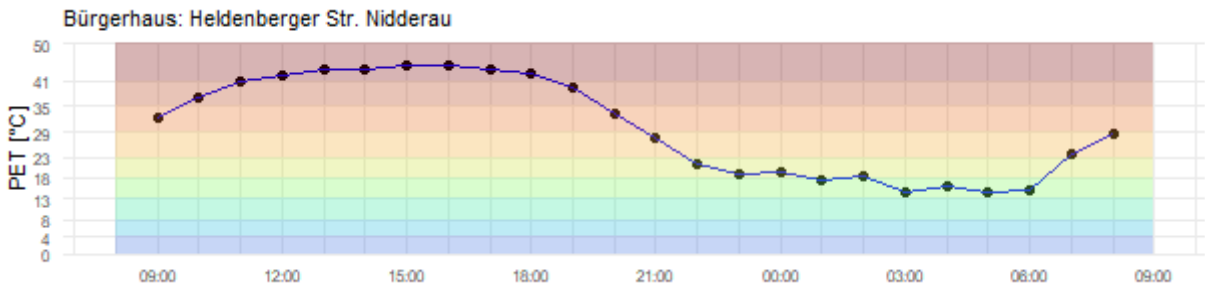


Abbildung 442. Tagesgang der Hitzebelastung PET während des heißen Sommer-tags am Standort mit Koordinate (UTM32, Rechtswert, Hochwert): 491275, 5563613.

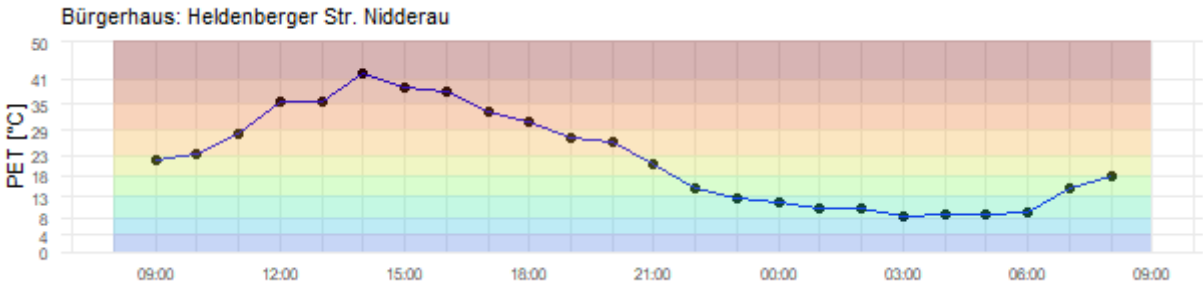


Abbildung 443. Tagesgang der Hitzebelastung PET während des normalen Sommer-tags am Standort mit Koordinate (UTM32, Rechtswert, Hochwert): 491275, 5563613.

Größte Hitzebelastung, PET

Kategorie	Straße	Kommune	Normaler Sommertag	Heißer Sommertag
Bürgerhaus	Höchster Straße	Nidderau	40.3°C	44.5°C



Abbildung 444. Bürgerhaus Höchster Straße Eichen mit PET von 15 Uhr. Links: PET am Sommertag. Rechts: PET am heißen Sommertag. Die Lage des Standorts ist mit dem roten Punkt in der Karte eingetragen. Kartendarstellung: © BKG, 2024.

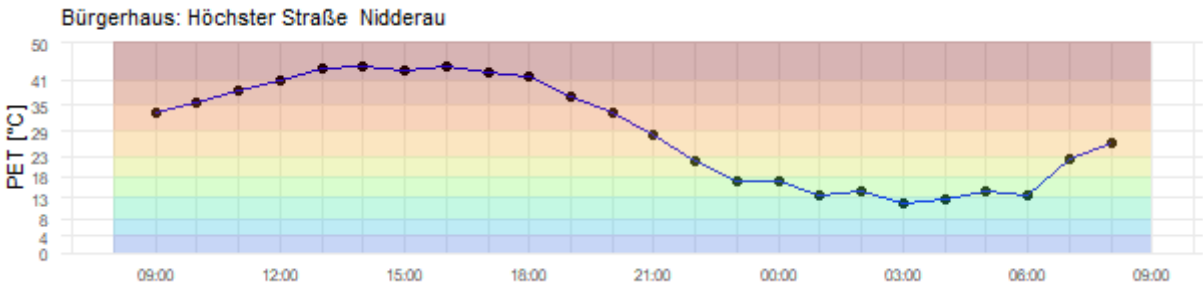


Abbildung 445. Tagesgang der Hitzebelastung PET während des heißen Sommertags am Standort mit Koordinate (UTM32, Rechtswert, Hochwert): 493573, 5567534.

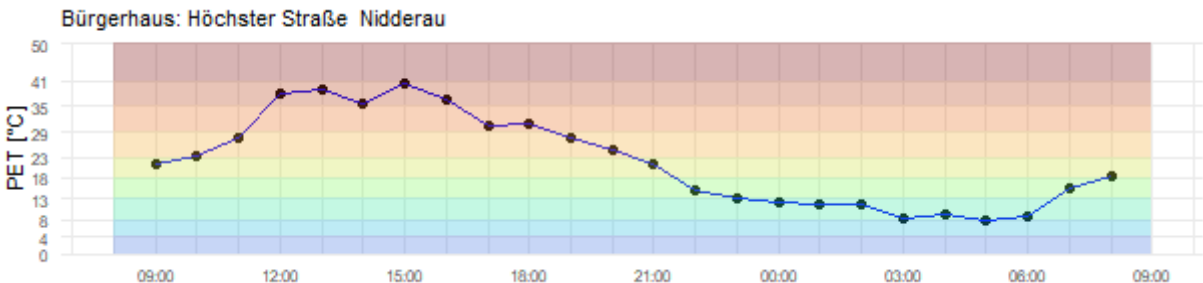


Abbildung 446: Tagesgang der Hitzebelastung PET während des normalen Sommertags am Standort mit Koordinate (UTM32, Rechtswert, Hochwert): 493573, 5567534.

Größte Hitzebelastung, PET				
Kategorie	Straße	Kommune	Normaler Sommertag	Heißer Sommertag
Bürgerhaus	Hanauer Straße	Nidderau	31.6°C	43.0°C

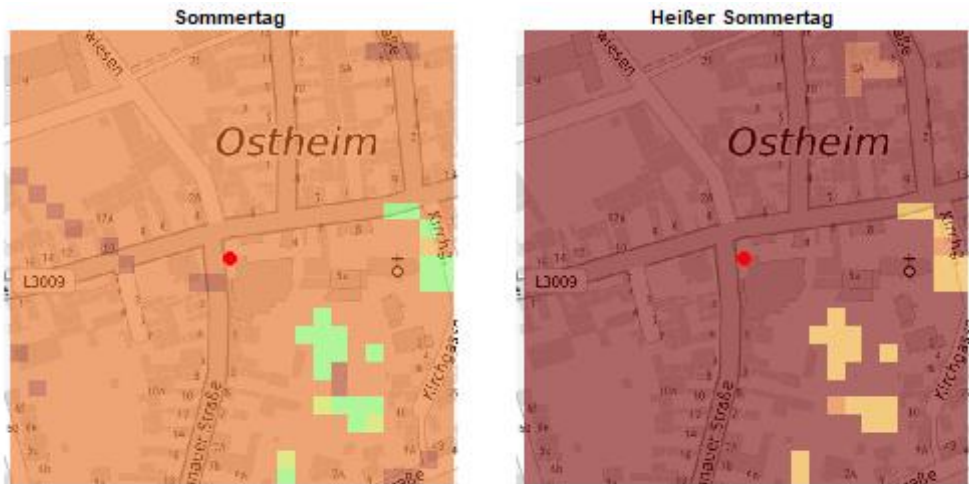


Abbildung 447. Bürgerhaus Hanauer Straße Ostheim mit PET von 15 Uhr. Links: PET am Sommertag. Rechts: PET am heißen Sommertag. Die Lage des Standorts ist mit dem roten Punkt in der Karte eingetragen. Kartendarstellung: © BKG, 2024.

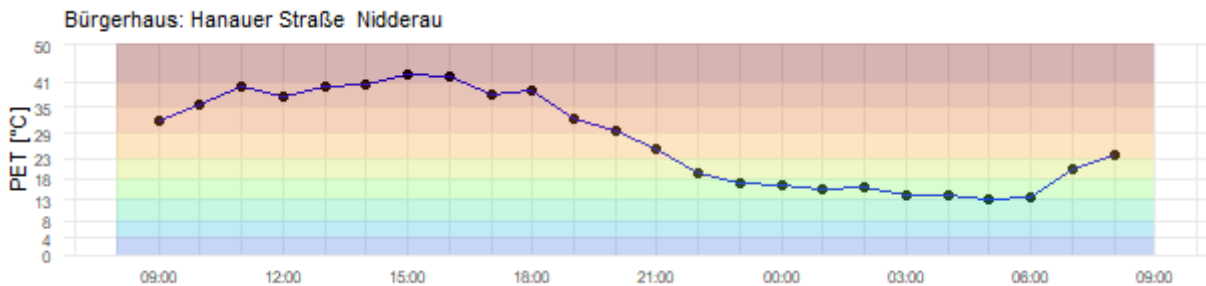


Abbildung 448. Tagesgang der Hitzebelastung PET während des heißen Sommertags am Standort mit Koordinate (UTM32, Rechtswert, Hochwert): 493527, 5563647.

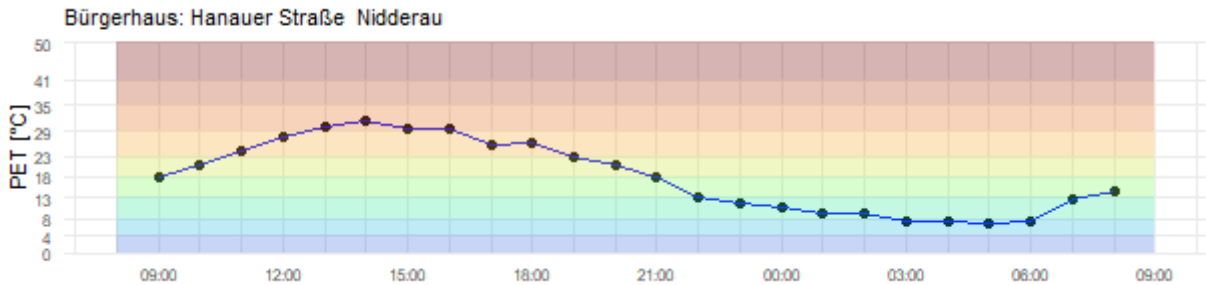


Abbildung 449. Tagesgang der Hitzebelastung PET während des normalen Sommertags am Standort mit Koordinate (UTM32, Rechtswert, Hochwert): 493527, 5563647.

3.8 Verwaltung

Kategorie	Straße	Kommune	Größte Hitzebelastung, PET	
			Normaler Sommertag	Heißer Sommertag
Verwaltung	Gehrener Ring	Nidderau	45.0°C	50.4°C



Abbildung 450. Verwaltung Gehrener Ring Heldenbergen mit PET von 15 Uhr. Links: PET am Sommertag. Rechts: PET am heißen Sommertag. Die Lage des Standorts ist mit dem roten Punkt in der Karte eingetragen. Kartendarstellung: © BKG, 2024.

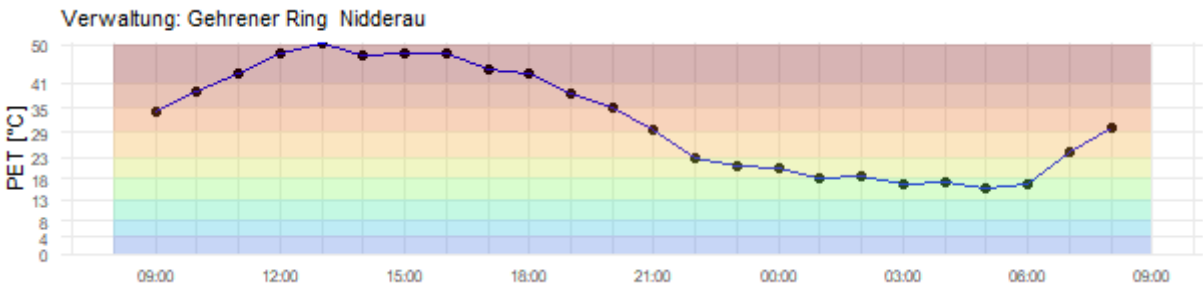


Abbildung 451. Tagesgang der Hitzebelastung PET während des heißen Sommer- tags am Standort mit Coordinate (UTM32, Rechtswert, Hochwert): 490784, 5564096.

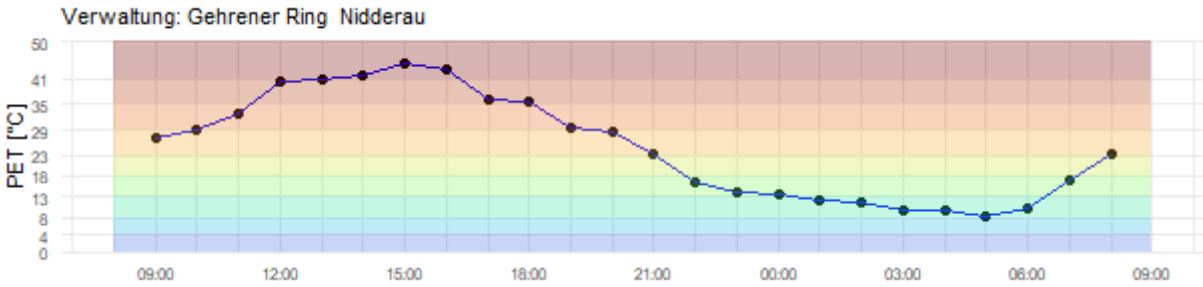


Abbildung 452. Tagesgang der Hitzebelastung PET während des normalen Sommer- tags am Standort mit Coordinate (UTM32, Rechtswert, Hochwert): 490784, 5564096.

Größte Hitzebelastung, PET				
Kategorie	Straße	Kommune	Normaler Sommertag	Heißer Sommertag
Verwaltung	Am Steinweg	Nidderau	40.3°C	49.2°C



Abbildung 453. Verwaltung Am Steinweg Heldenbergen mit PET von 15 Uhr. Links: PET am Sommertag. Rechts: PET am heißen Sommertag. Die Lage des Standorts ist mit dem roten Punkt in der Karte eingetragen. Kartendarstellung: © BKG, 2024.

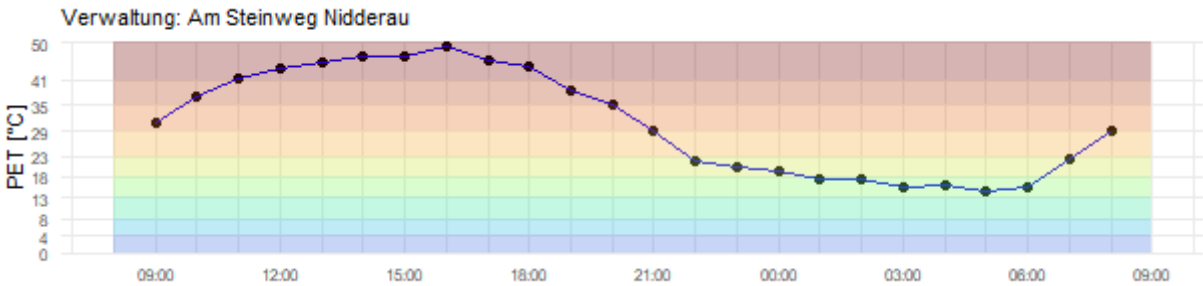


Abbildung 454. Tagesgang der Hitzebelastung PET während des heißen Sommertags am Standort mit Koordinate (UTM32, Rechtswert, Hochwert): 491079, 5563986.

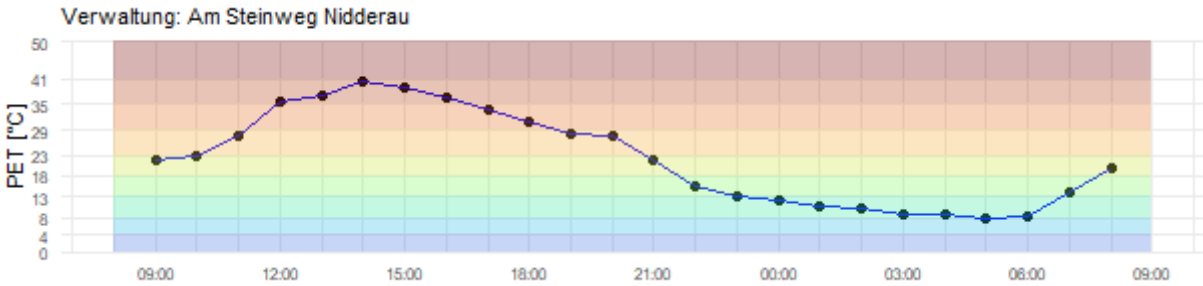


Abbildung 455. Tagesgang der Hitzebelastung PET während des normalen Sommertags am Standort mit Koordinate (UTM32, Rechtswert, Hochwert): 491079, 5563986.

Größte Hitzebelastung, PET				
Kategorie	Straße	Kommune	Normaler Sommertag	Heißer Sommertag
Verwaltung	Marktplatz	Nidderau	38.3°C	45.9°C



Abbildung 456. Verwaltung Marktplatz Windecken mit PET von 15 Uhr. Links: PET am Sommertag. Rechts: PET am heißen Sommertag. Die Lage des Standorts ist mit dem roten Punkt in der Karte eingetragen. Kartendarstellung: © BKG, 2024.

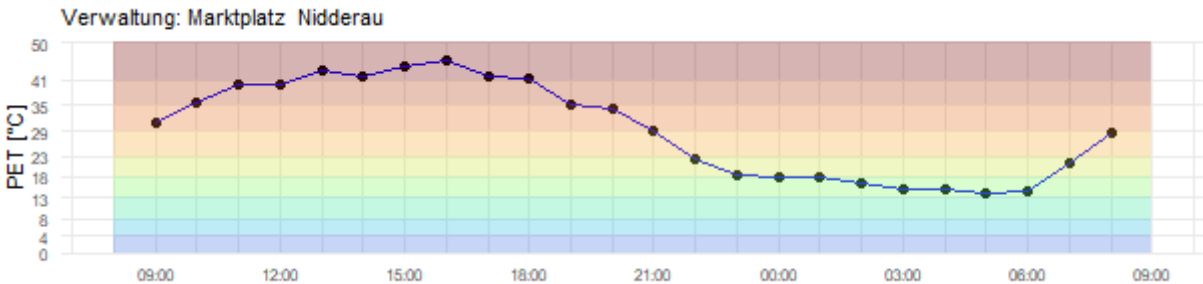


Abbildung 457. Tagesgang der Hitzebelastung PET während des heißen Sommertags am Standort mit Koordinate (UTM32, Rechtswert, Hochwert): 491347, 5563396.

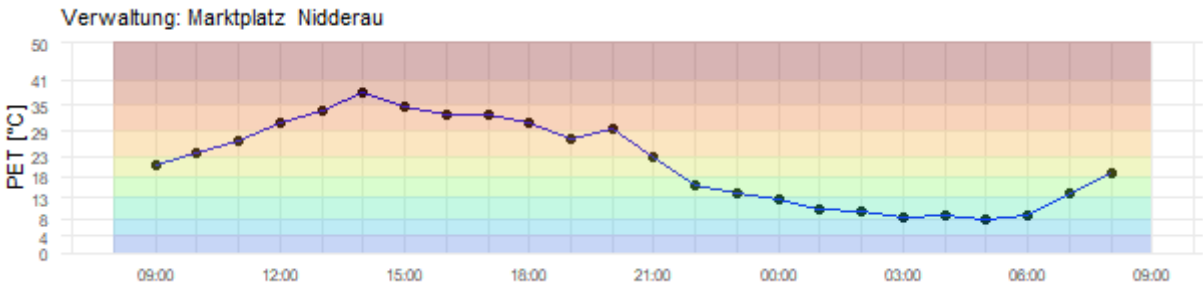


Abbildung 458. Tagesgang der Hitzebelastung PET während des normalen Sommertags am Standort mit Koordinate (UTM32, Rechtswert, Hochwert): 491347, 5563396.

3.9 Pflegeeinrichtung

Kategorie	Straße	Kommune	Größte Hitzebelastung, PET	
			Normaler Sommertag	Heißer Sommertag
Pflege-einrichtung	Konrad-Adenauer-Allee	Nidderau	39.4°C	47.0°C



Abbildung 459. Pflegeeinrichtung Konrad-Adenauer-Allee mit PET von 15 Uhr. Links: PET am Sommertag. Rechts: PET am heißen Sommertag. Die Lage des Standorts ist mit dem roten Punkt in der Karte eingetragen. Kartendarstellung: © BKG 2024.

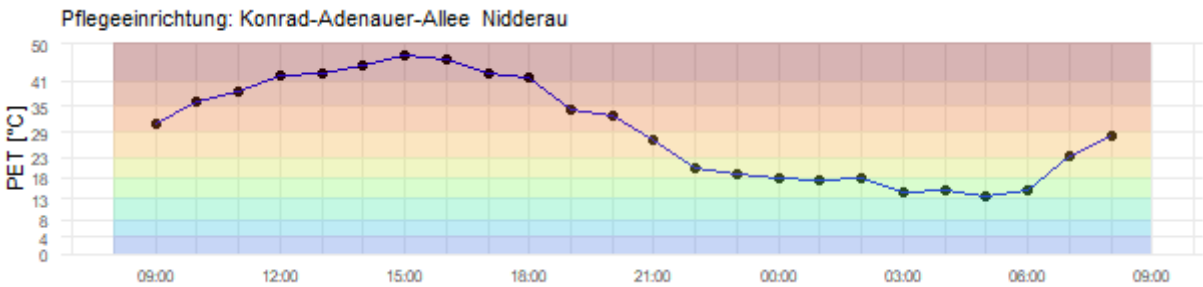


Abbildung 460. Tagesgang der Hitzebelastung PET während des heißen Sommer-tags am Standort mit Koordinate (UTM32, Rechtswert, Hochwert): 491224, 5563747.

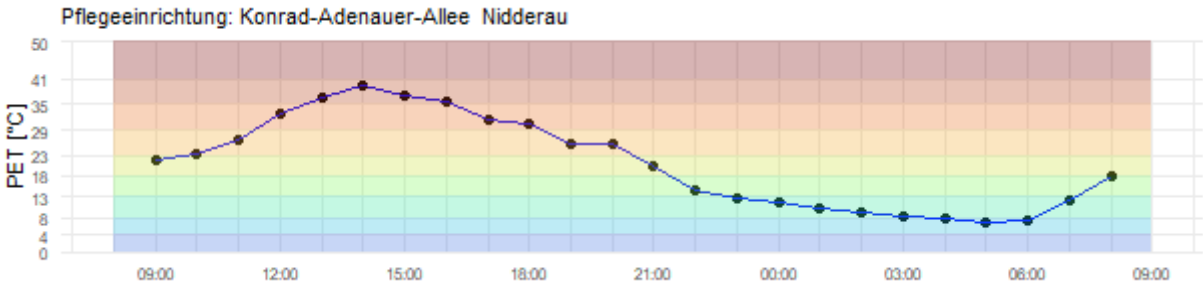


Abbildung 461. Tagesgang der Hitzebelastung PET während des normalen Sommer-tags am Standort mit Koordinate (UTM32, Rechtswert, Hochwert): 491224, 5563747.

Größte Hitzebelastung, PET				
Kategorie	Straße	Kommune	Normaler Sommertag	Heißer Sommertag
Pflegeeinrichtung	Baugebiet Mühlweide II	Nidderau	36.1°C	45.7°C




Abbildung 462. Pflegeeinrichtung Mühlweide Ostheim mit PET von 15 Uhr. Links: PET am Sommertag. Rechts: PET am heißen Sommertag. Die Lage des Standorts ist mit dem roten Punkt in der Karte eingetragen. Kartendarstellung: © BKG, 2024.

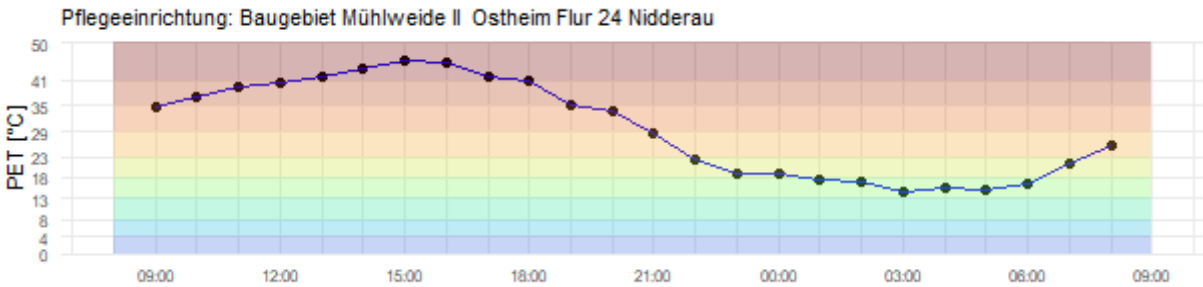


Abbildung 463. Tagesgang der Hitzebelastung PET während des heißen Sommer-tags am Standort mit Koordinate (UTM32, Rechtswert, Hochwert): 492920, 5563787.

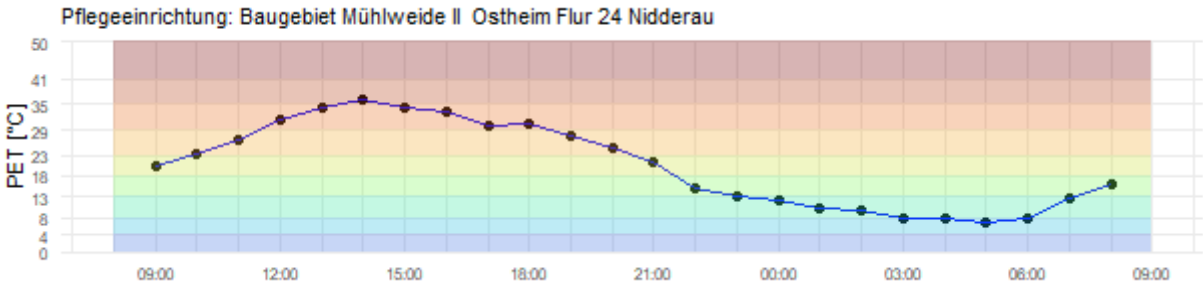


Abbildung 464. Tagesgang der Hitzebelastung PET während des normalen Sommer-tags am Standort mit Koordinate (UTM32, Rechtswert, Hochwert): 492920, 5563787.

Größte Hitzebelastung, PET				
Kategorie	Straße	Kommune	Normaler Sommertag	Heißer Sommertag
Pflegeeinrichtung	Am Friedhof	Nidderau	36.8°C	42.9°C

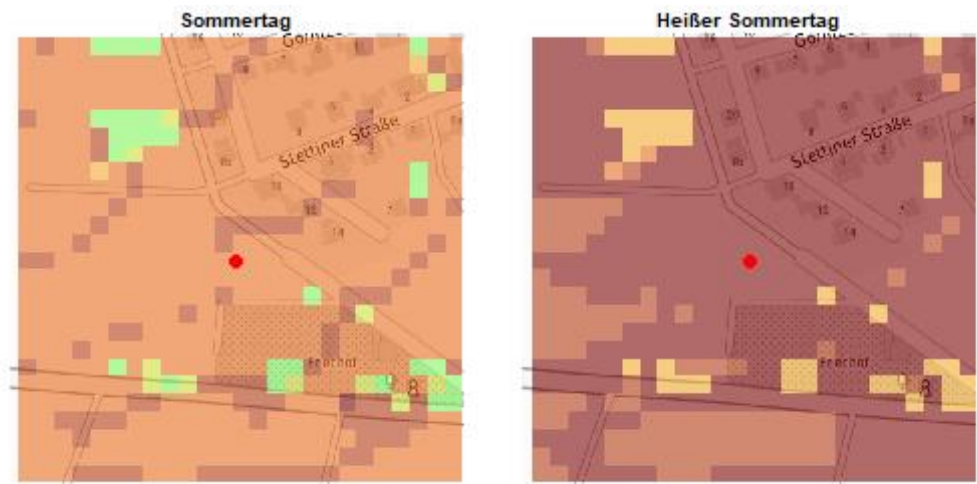


Abbildung 465. Pflegeeinrichtung Am Friedhof Flur 7 Flurst. 43 Erbstadt mit PET von 15 Uhr. Links: PET am Sommertag. Rechts: PET am heißen Sommertag. Die Lage des Standorts ist mit dem roten Punkt in der Karte eingetragen. Kartendarstellung: © BKG, 2024.

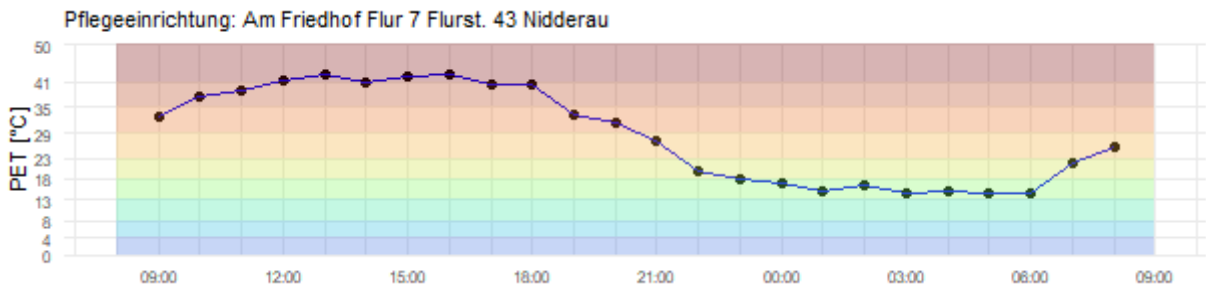


Abbildung 466. Tagesgang der Hitzebelastung PET während des heißen Sommer-tags am Standort mit Koordinate (UTM32, Rechtswert, Hochwert): 489906, 5568813.

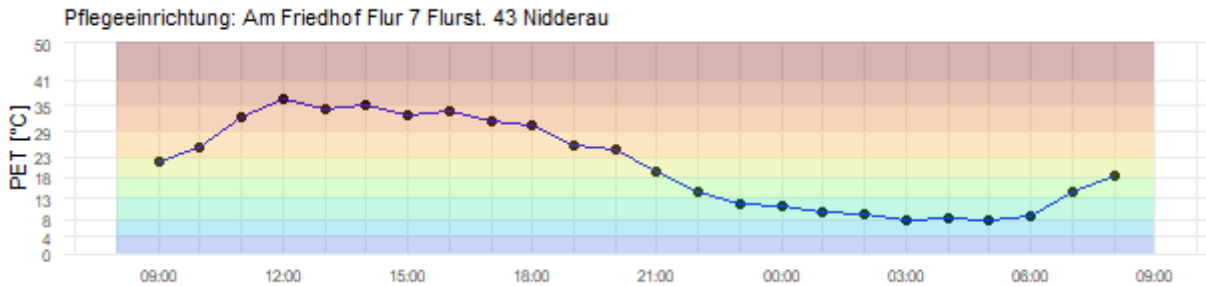


Abbildung 467. Tagesgang der Hitzebelastung PET während des normalen Sommer-tags am Standort mit Koordinate (UTM32, Rechtswert, Hochwert): 489906, 5568813.

4 Schöneck

Tabelle 4. Orte der Belastungsanalyse in Schöneck.

Kategorie	Straße	Haus- nummer	Stadtteil	Stadt	Hitzebelastung (PET)	
					Normaler Sommertag	Heißer Sommertag
Kita	Waldstraße	17	Kilianstädten	Schöneck	45.3°C	53.6°C
Kita	Beranaer Chaussee	17	Büdesheim	Schöneck	37.7°C	49.3°C
Kita	Schulstraße	8	Büdesheim	Schöneck	37.6°C	48.4°C
Kita	Fröbelstraße	12	Oberdorfelden	Schöneck	36.6°C	48.1°C
Kita	Bleichstraße	12	Kilianstädten	Schöneck	39.6°C	48.1°C
Kita	Bleichstraße	18	Kilianstädten	Schöneck	35.9°C	47.5°C
Kita	Krichgasse	15	Büdesheim	Schöneck	37.9°C	47.2°C
Kita	Wiesenau	2a	Büdesheim	Schöneck	35.8°C	44.1°C
Spielplatz	Auf dem Wald, Fasanenstraße		Büdesheim	Schöneck	43.3°C	49.0°C
Spielplatz	Dietrich- Bonhoeffer- Straße		Büdesheim	Schöneck	36.0°C	47.5°C
Spielplatz	Dresdener Straße		Kilianstädten	Schöneck	36.5°C	47.4°C
Spielplatz	Uferstraße / Skateranlage		Kilianstädten	Schöneck	40.9°C	47.3°C
Spielplatz	Wachenbucher Straße	8	Kilianstädten	Schöneck	38.1°C	47.1°C
Spielplatz	Hanauer Pfad		Büdesheim	Schöneck	38.3°C	47.1°C
Spielplatz	Niddertalring		Oberdorfelden	Schöneck	36.9°C	46.9°C
Spielplatz	Heinz-Herbert- Karry-Str.		Kilianstädten	Schöneck	39.4°C	46.7°C
Spielplatz	Leipziger Straße	18	Kilianstädten	Schöneck	35.3°C	46.5°C
Spielplatz	Brückgasse		Büdesheim	Schöneck	38.8°C	45.8°C
Spielplatz	Am Naßling		Büdesheim	Schöneck	36.2°C	43.6°C

Kategorie	Straße	Haus- nummer	Stadtteil	Stadt	Hitzebelastung (PET)	
					Normaler Sommertag	Heißer Sommertag
Spielplatz	Waldstraße		Kilianstädten	Schöneck	18.4°C	26.1°C
Sportplatz	Altes Schloss		Büdesheim	Schöneck	39.7°C	47.0°C
Sportplatz	Sportplatz		Schöneck	Schöneck	38.8°C	46.2°C
Sportplatz	Weidenweg		Oberdorfelden	Schöneck	35.9°C	45.7°C
Sportplatz	Altes Schloss, Schlossstraße		Büdesheim	Schöneck	40.0°C	45.0°C
Pflegeeinrichtung	Wiesenu	5	Büdesheim	Schöneck	38.8°C	47.9°C

4.1 Kita

Größte Hitzebelastung, PET				
Kategorie	Straße	Kommune	Normaler Sommertag	Heißer Sommertag
Kita	Waldstraße	Schöneck	45.3°C	53.6°C



Abbildung 468. Kita Waldstraße mit PET von 15 Uhr. Links: PET am Sommertag. Rechts: PET am heißen Sommertag. Die Lage des Standorts ist mit dem roten Punkt in der Karte eingetragen. Kartendarstellung: © BKG, 2024.

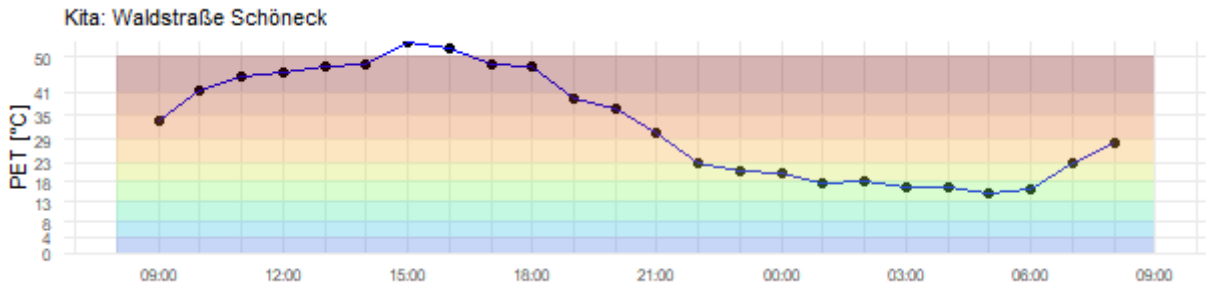


Abbildung 469. Tagesgang der Hitzebelastung PET während des heißen Sommer-tags am Standort mit Koordinate (UTM32, Rechtswert, Hochwert): 488897, 5561230.

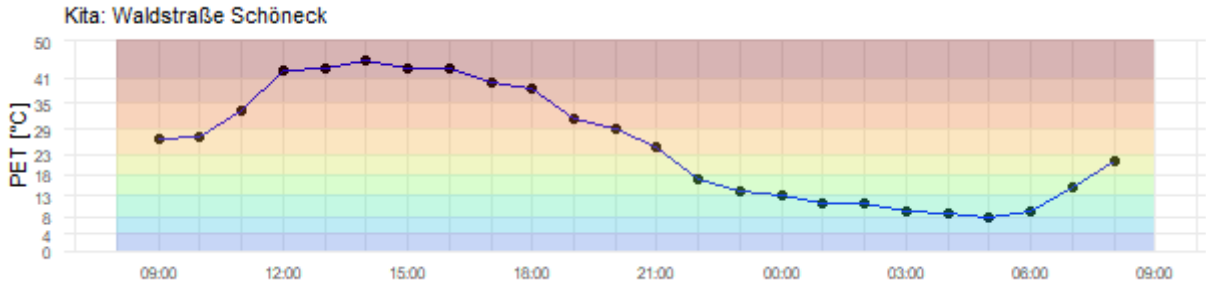


Abbildung 470. Tagesgang der Hitzebelastung PET während des normalen Sommer-tags am Standort mit Koordinate (UTM32, Rechtswert, Hochwert): 488897, 5561230.

Größte Hitzebelastung, PET				
Kategorie	Straße	Kommune	Normaler Sommertag	Heißer Sommertag
Kita	Beranaer Chaussee	Schöneck	37.7°C	49.3°C

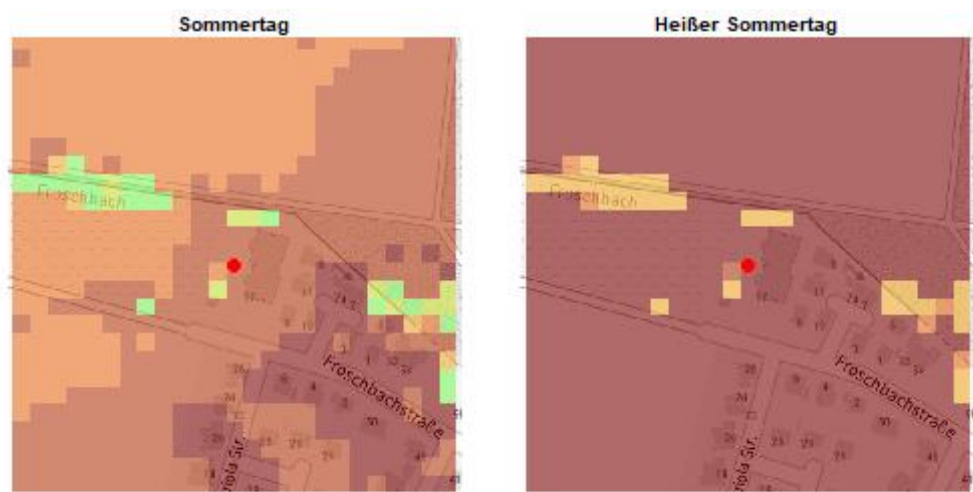


Abbildung 471. Kita Beranaer Chaussee Büdesheim mit PET von 15 Uhr. Links: PET am Sommertag. Rechts: PET am heißen Sommertag. Die Lage des Standorts ist mit dem roten Punkt in der Karte eingetragen. Kartendarstellung: © BKG, 2024.

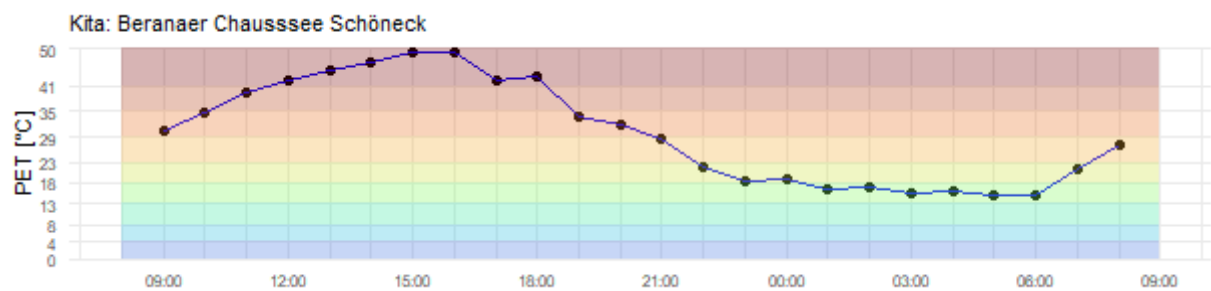


Abbildung 472. Tagesgang der Hitzebelastung PET während des heißen Sommertags am Standort mit Koordinate (UTM32, Rechtswert, Hochwert): 487888, 5563156.

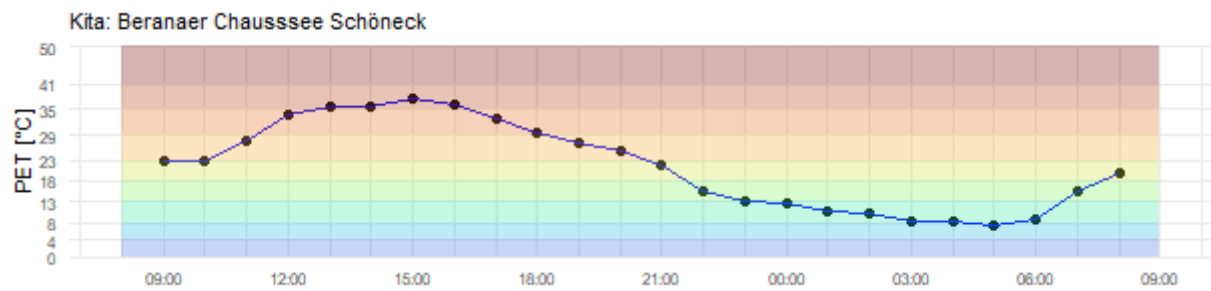


Abbildung 473. Tagesgang der Hitzebelastung PET während des normalen Sommertags am Standort mit Koordinate (UTM32, Rechtswert, Hochwert): 487888, 5563156.

Größte Hitzebelastung, PET

Kategorie	Straße	Kommune	Normaler Sommertag	Heißer Sommertag
Kita	Schulstraße	Schöneck	37.6°C	48.4°C



Abbildung 474. Kita Schulstraße Büdesheim mit PET von 15 Uhr. Links: PET am Sommertag. Rechts: PET am heißen Sommertag. Die Lage des Standorts ist mit dem roten Punkt in der Karte eingetragen. Kartendarstellung: © BKG, 2024.

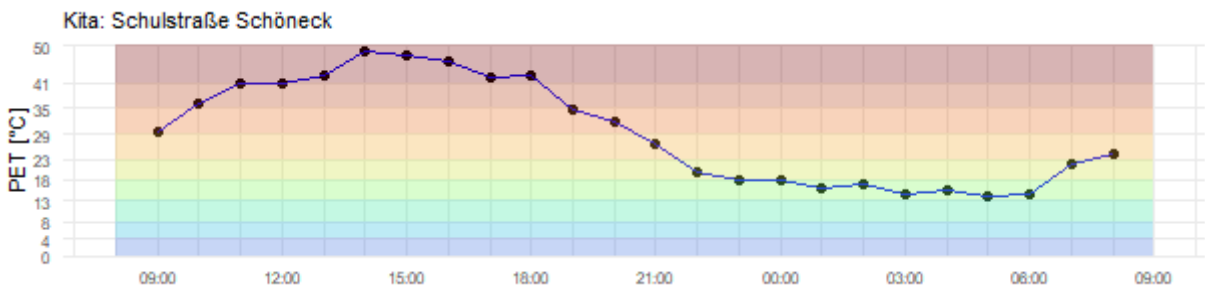


Abbildung 475. Tagesgang der Hitzebelastung PET während des heißen Sommertags am Standort mit Koordinate (UTM32, Rechtswert, Hochwert): 488048, 5562815.

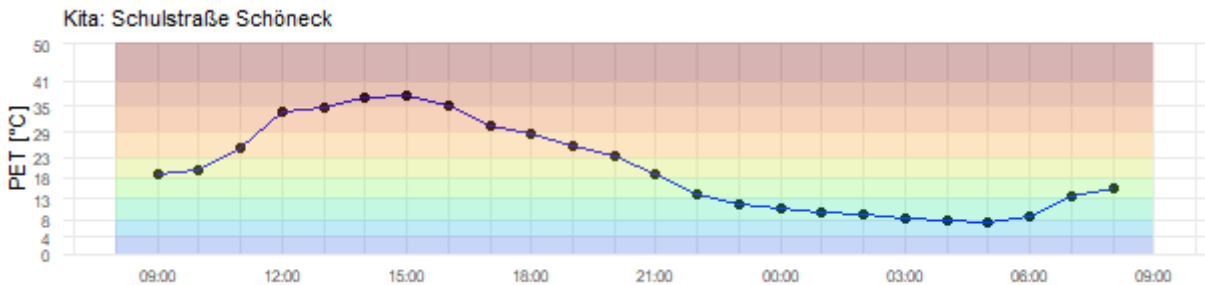


Abbildung 476. Tagesgang der Hitzebelastung PET während des normalen Sommertags am Standort mit Koordinate (UTM32, Rechtswert, Hochwert): 488048, 5562815.

Größte Hitzebelastung, PET				
Kategorie	Straße	Kommune	Normaler Sommertag	Heißer Sommertag
Kita	Fröbelstraße	Schöneck	36.6°C	48.1°C

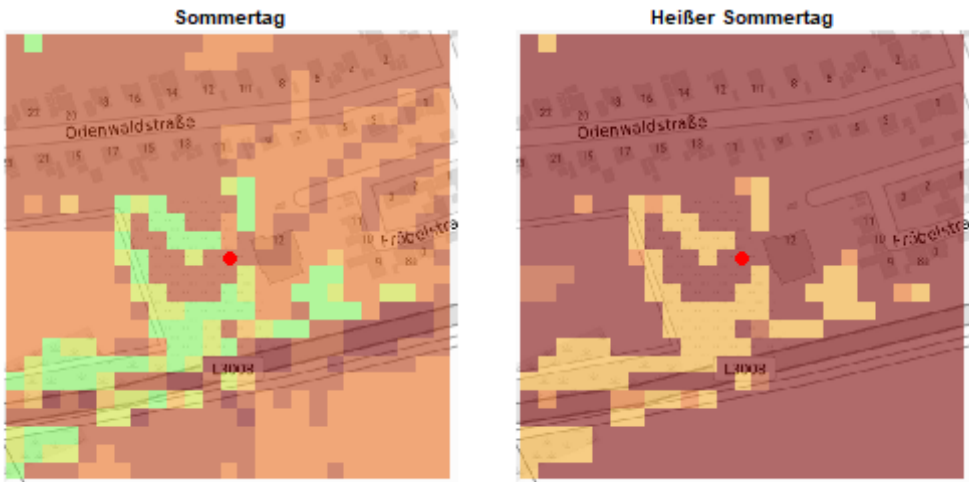


Abbildung 477. Kita Fröbelstraße Oberdorfelden mit PET von 15 Uhr. Links: PET am Sommertag. Rechts: PET am heißen Sommertag. Die Lage des Standorts ist mit dem roten Punkt in der Karte eingetragen. Kartendarstellung: © BKG, 2024.

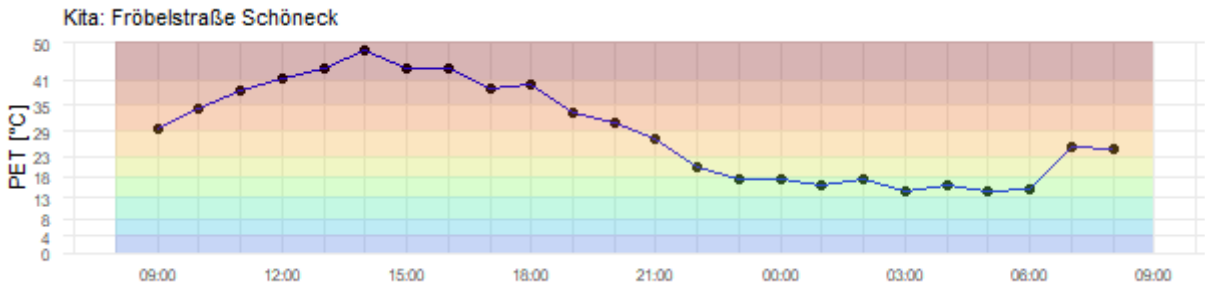


Abbildung 478. Tagesgang der Hitzebelastung PET während des heißen Sommertags am Standort mit Koordinate (UTM32, Rechtswert, Hochwert): 487289, 5560073.

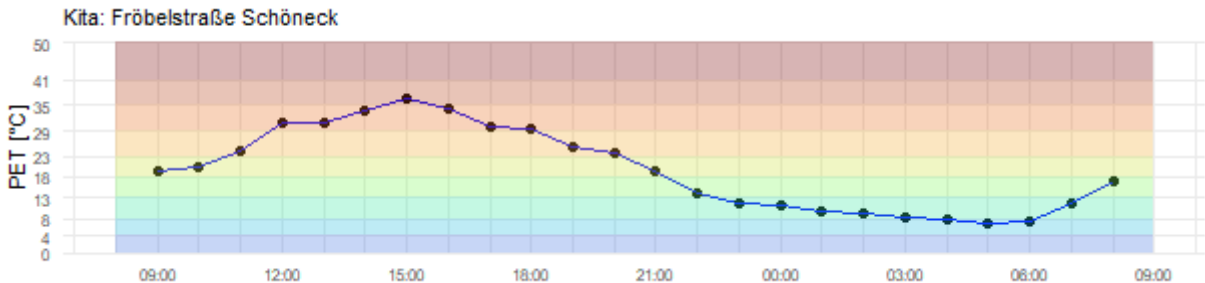


Abbildung 479. Tagesgang der Hitzebelastung PET während des normalen Sommertags am Standort mit Koordinate (UTM32, Rechtswert, Hochwert): 487289, 5560073.

Größte Hitzebelastung, PET

Kategorie	Straße	Kommune	Normaler Sommertag	Heißer Sommertag
Kita	Bleichstraße	Schöneck	39.6°C	48.1°C

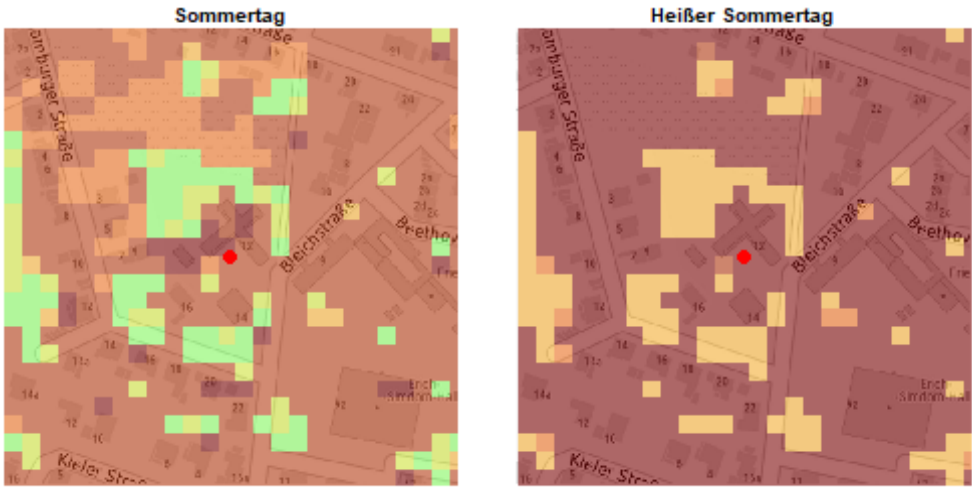


Abbildung 480. Kita Bleichstraße Kilianstädten mit PET von 15 Uhr. Links: PET am Sommertag. Rechts: PET am heißen Sommertag. Die Lage des Standorts ist mit dem roten Punkt in der Karte eingetragen. Kartendarstellung: © BKG, 2024.

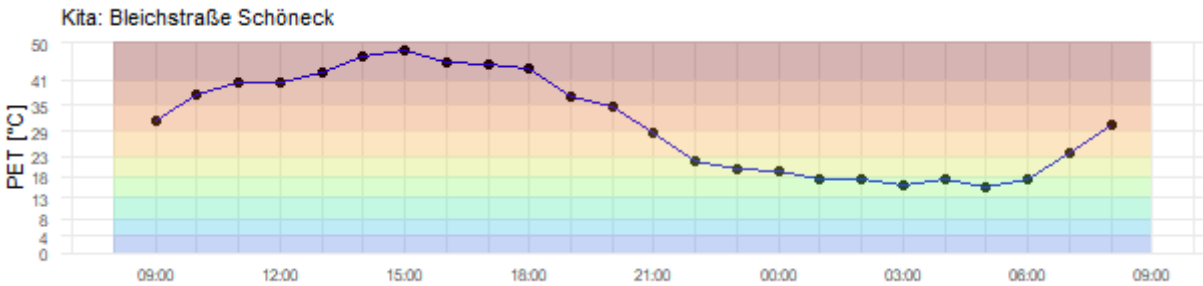


Abbildung 481. Tagesgang der Hitzebelastung PET während des heißen Sommertags am Standort mit Koordinate (UTM32, Rechtswert, Hochwert): 489290, 5560718.

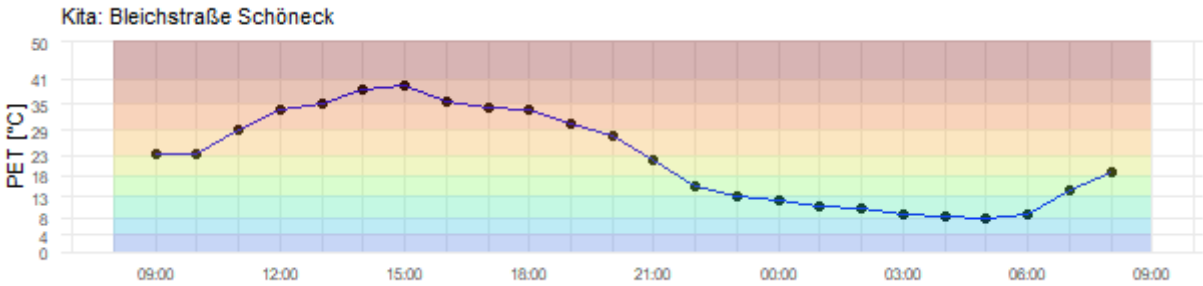


Abbildung 482. Tagesgang der Hitzebelastung PET während des normalen Sommertags am Standort mit Koordinate (UTM32, Rechtswert, Hochwert): 489290, 5560718.

Größte Hitzebelastung, PET

Kategorie	Straße	Kommune	Normaler Sommertag	Heißer Sommertag
Kita	Bleichstraße	Schöneck	35.9°C	47.5°C



Abbildung 483. Kita Bleichstraße Kilianstädten mit PET von 15 Uhr. Links: PET am Sommertag. Rechts: PET am heißen Sommertag. Die Lage des Standorts ist mit dem roten Punkt in der Karte eingetragen. Kartendarstellung: © BKG, 2024.

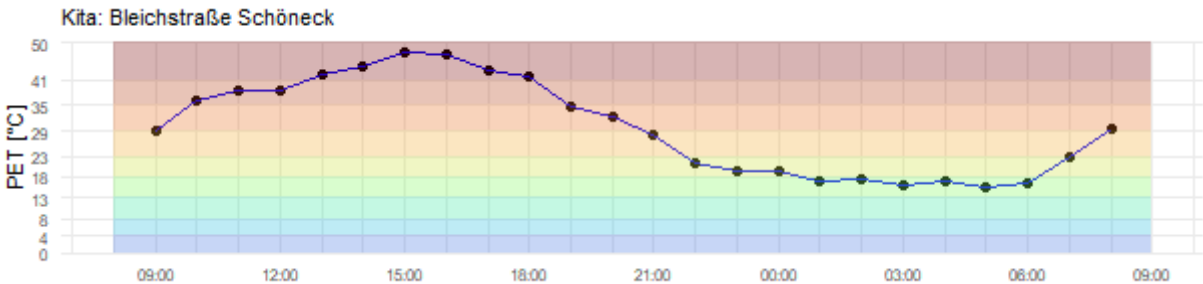


Abbildung 484. Tagesgang der Hitzebelastung PET während des heißen Sommertags am Standort mit Koordinate (UTM32, Rechtswert, Hochwert): 489260, 5560551.

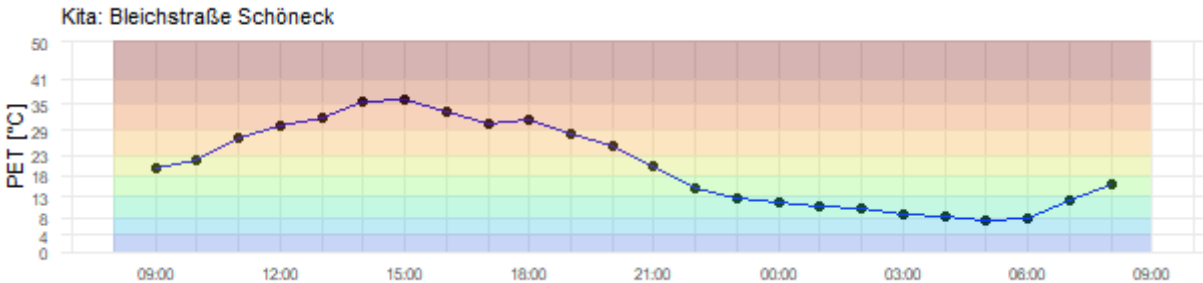


Abbildung 485. Tagesgang der Hitzebelastung PET während des normalen Sommertags am Standort mit Koordinate (UTM32, Rechtswert, Hochwert): 489260, 5560551.

Größte Hitzebelastung, PET				
Kategorie	Straße	Kommune	Normaler Sommertag	Heißer Sommertag
Kita	Krichgasse	Schöneck	37.9°C	47.2°C

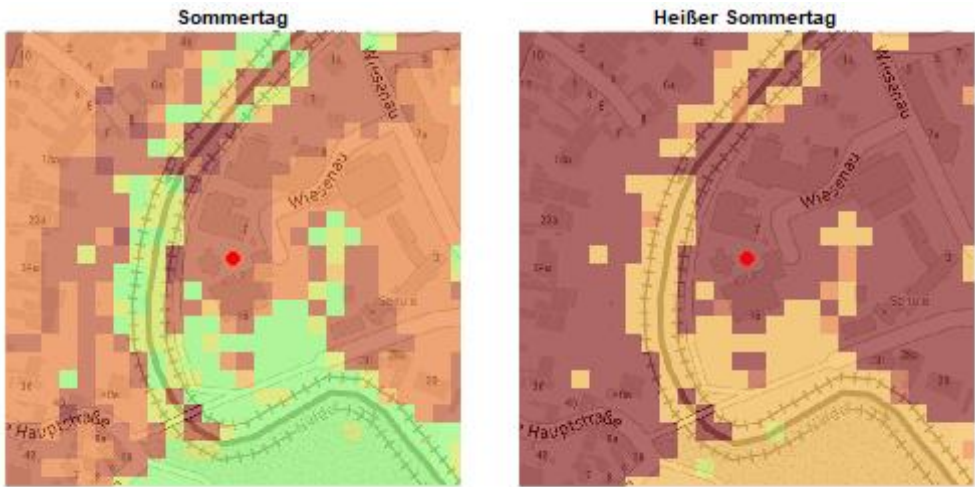


Abbildung 486. Kita Krichgasse Büdesheim mit PET von 15 Uhr. Links: PET am Sommertag. Rechts: PET am heißen Sommertag. Die Lage des Standorts ist mit dem roten Punkt in der Karte eingetragen. Kartendarstellung: © BKG, 2024.

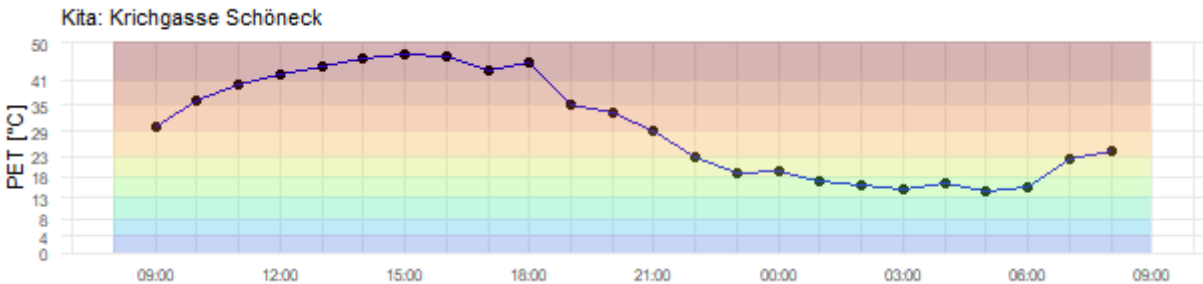


Abbildung 487. Tagesgang der Hitzebelastung PET während des heißen Sommertags am Standort mit Coordinate (UTM32, Rechtswert, Hochwert): 488232, 5562641.

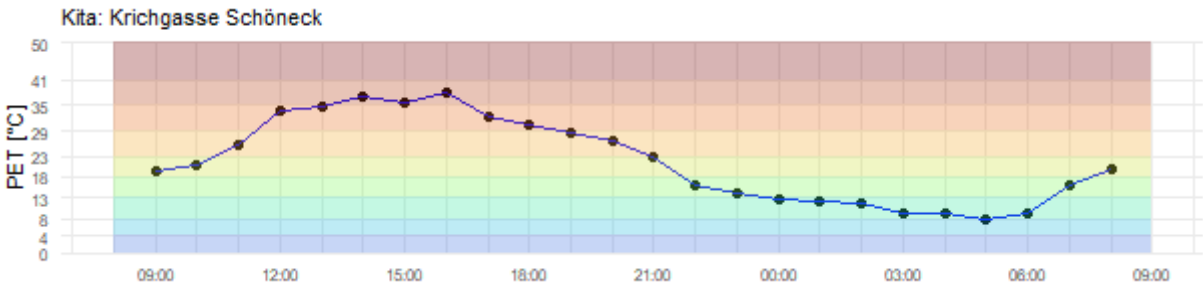


Abbildung 488. Tagesgang der Hitzebelastung PET während des normalen Sommertags am Standort mit Coordinate (UTM32, Rechtswert, Hochwert): 488232, 5562641.

Größte Hitzebelastung, PET				
Kategorie	Straße	Kommune	Normaler Sommertag	Heißer Sommertag
Kita	Wiesenau	Schöneck	35.8°C	44.1°C

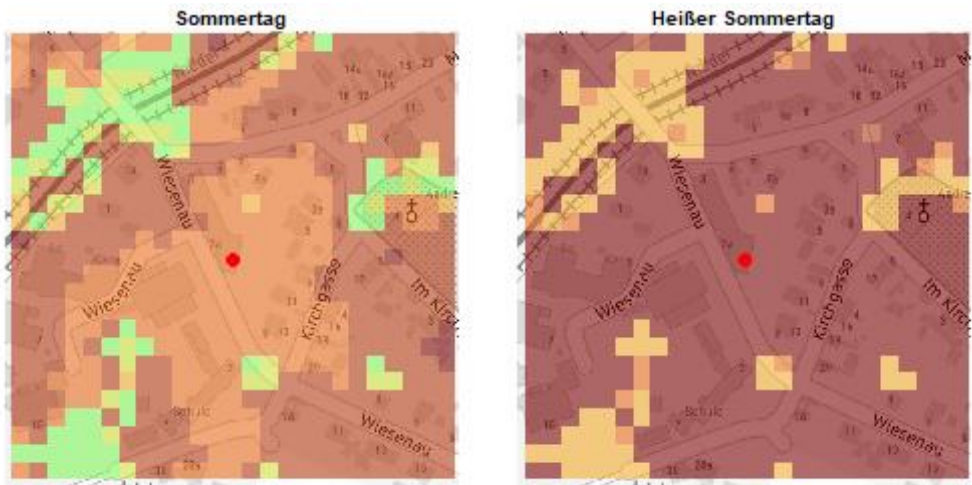


Abbildung 489. Kita Wiesenau Budesheim mit PET von 15 Uhr. Links: PET am Sommertag. Rechts: PET am heißen Sommertag. Die Lage des Standorts ist mit dem roten Punkt in der Karte eingetragen. Kartendarstellung: © BKG, 2024.

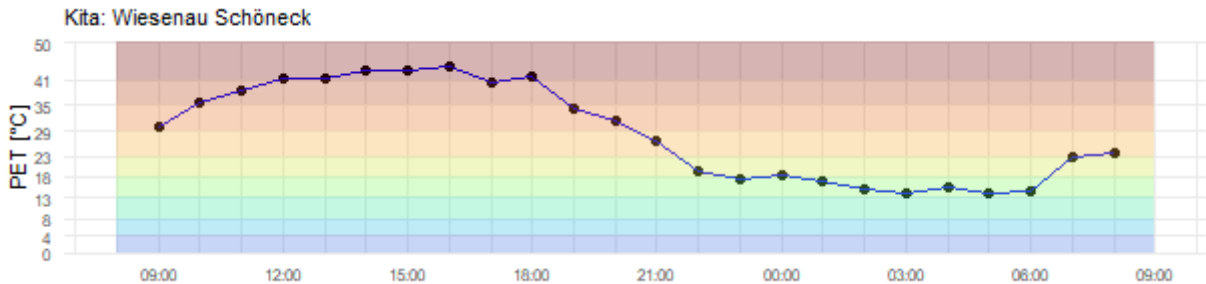


Abbildung 490. Tagesgang der Hitzebelastung PET während des heißen Sommertags am Standort mit Koordinate (UTM32, Rechtswert, Hochwert): 488347, 5562702.

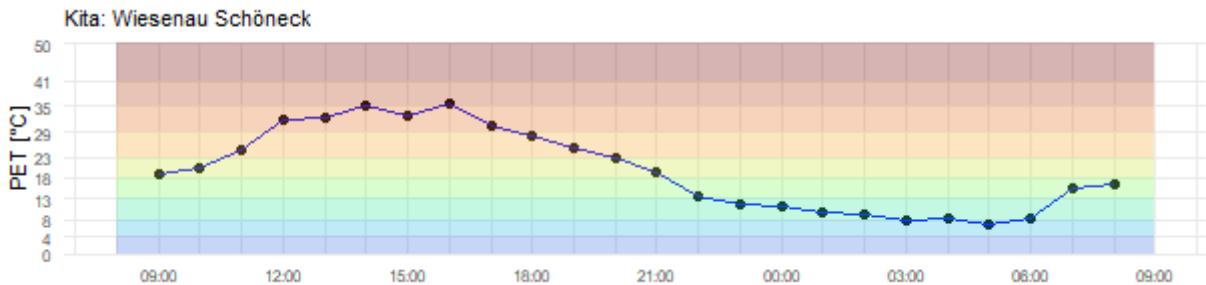


Abbildung 491. Tagesgang der Hitzebelastung PET während des normalen Sommertags am Standort mit Koordinate (UTM32, Rechtswert, Hochwert): 488347, 5562702.

4.2 Spielplatz

Kategorie	Straße	Kommune	Größte Hitzebelastung, PET	
			Normaler Sommertag	Heißer Sommertag
Spielplatz	Auf dem Wald, Fasanenstraße	Schöneck	43.3°C	49.0°C

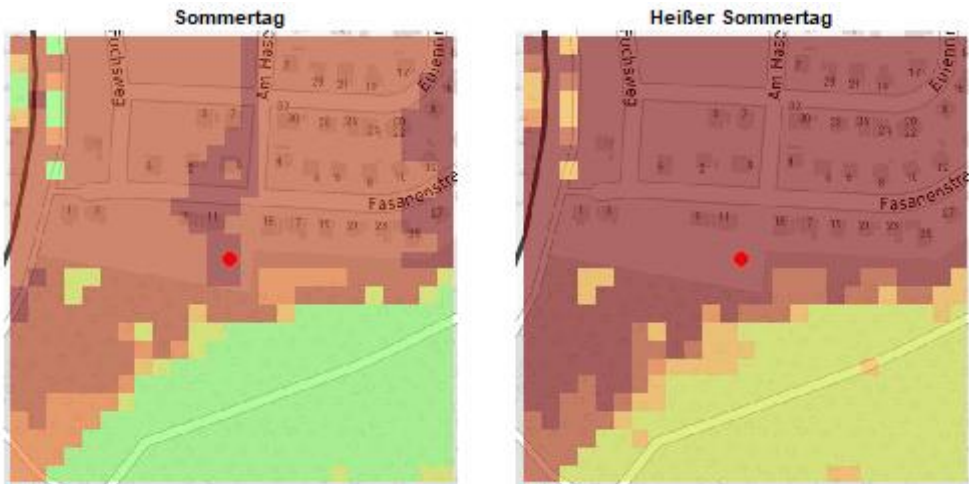


Abbildung 492. Spielplatz Auf dem Wald, Fasanenstraße mit PET von 15 Uhr. Links: PET am Sommertag. Rechts: PET am heißen Sommertag. Die Lage des Standorts ist mit dem roten Punkt in der Karte eingetragen. Kartendarstellung: © BKG, 2024.

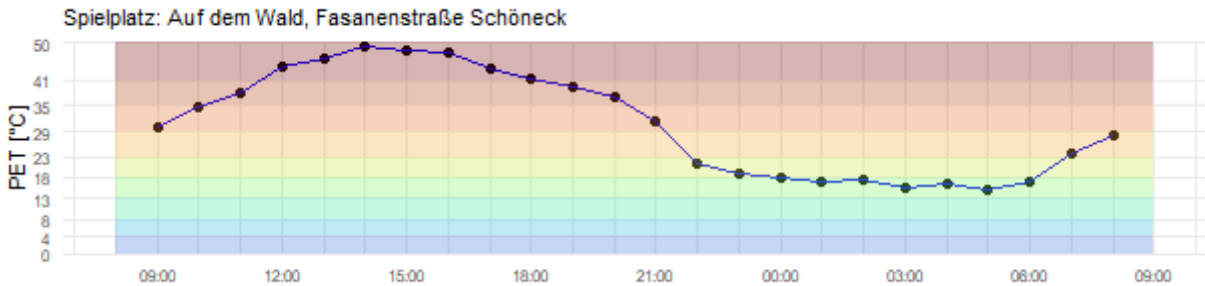


Abbildung 493. Tagesgang der Hitzebelastung PET während des heißen Sommer-tags am Standort mit Koordinate (UTM32, Rechtswert, Hochwert): 488977, 5562274.

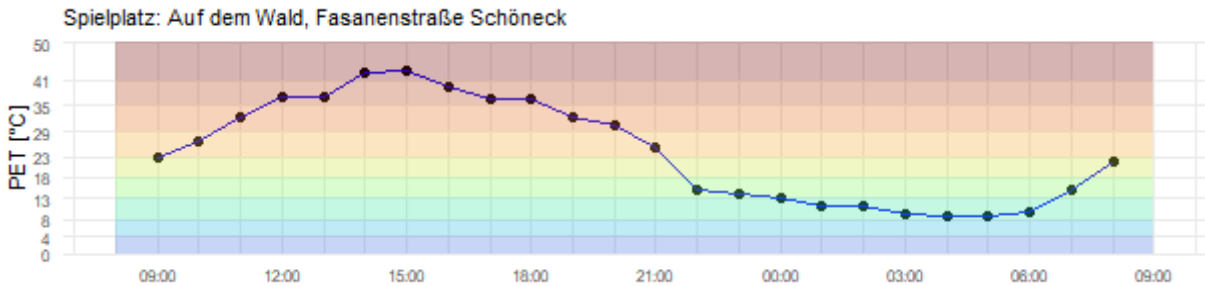


Abbildung 494. Tagesgang der Hitzebelastung PET während des normalen Sommer-tags am Standort mit Koordinate (UTM32, Rechtswert, Hochwert): 488977, 5562274.

Größte Hitzebelastung, PET				
Kategorie	Straße	Kommune	Normaler Sommertag	Heißer Sommertag
Spielplatz	Dietrich-Bonhoeffer-Straße	Schöneck	36.0°C	47.5°C



Abbildung 495. Spielplatz Dietrich-Bonhoeffer-Straße mit PET von 15 Uhr. Links: PET am Sommertag. Rechts: PET am heißen Sommertag. Die Lage des Standorts ist mit dem roten Punkt in der Karte eingetragen. Kartendarstellung: © BKG, 2024.

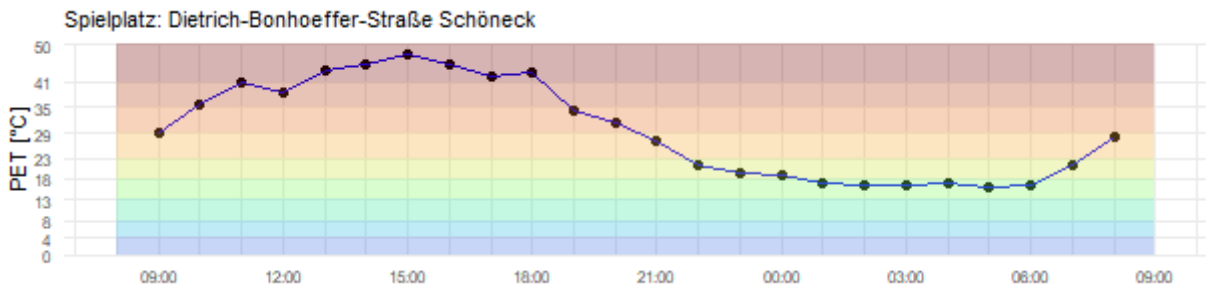


Abbildung 496. Tagesgang der Hitzebelastung PET während des heißen Sommer-tags am Standort mit Koordinate (UTM32, Rechtswert, Hochwert): 489386, 5560489.

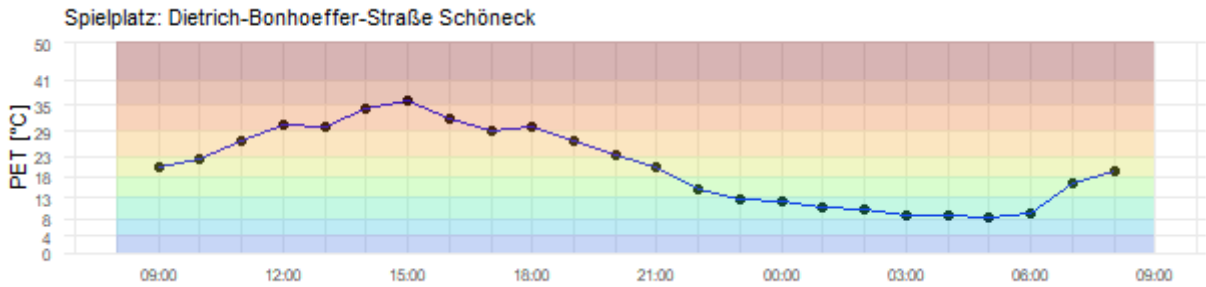


Abbildung 497. Tagesgang der Hitzebelastung PET während des normalen Sommer-tags am Standort mit Koordinate (UTM32, Rechtswert, Hochwert): 489386, 5560489.

Größte Hitzebelastung, PET

Kategorie	Straße	Kommune	Normaler Sommertag	Heißer Sommertag
Spielplatz	Dresdener Straße	Schöneck	36.5°C	47.4°C

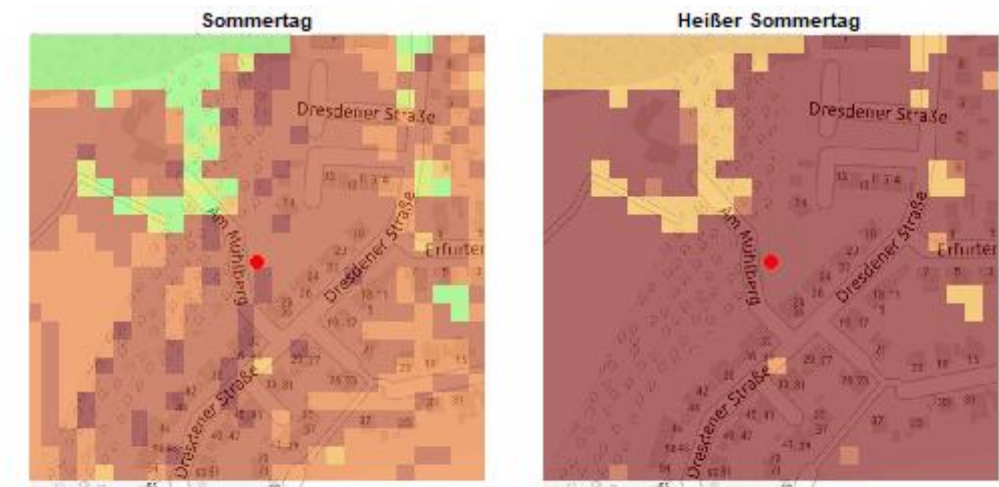


Abbildung 498. Spielplatz Dresdener Straße Kilianstädten mit PET von 15 Uhr. Links: PET am Sommertag. Rechts: PET am heißen Sommertag. Die Lage des Standorts ist mit dem roten Punkt in der Karte eingetragen. Kartendarstellung: © BKG, 2024.

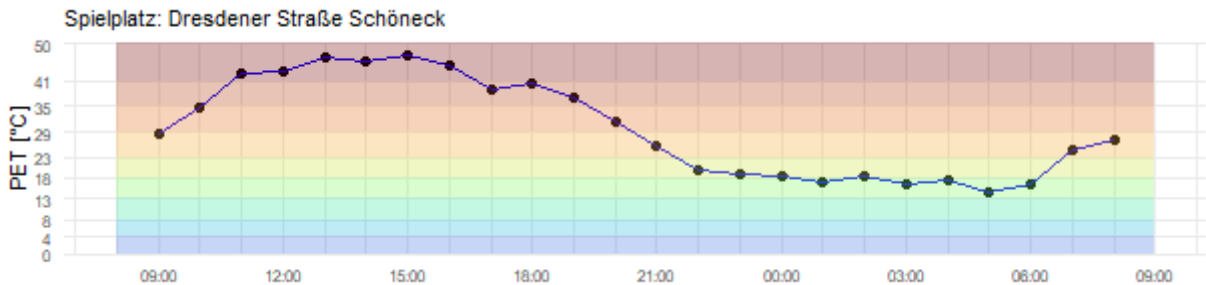


Abbildung 499. Tagesgang der Hitzebelastung PET während des heißen Sommertags am Standort mit Koordinate (UTM32, Rechtswert, Hochwert): 488745, 5560682.

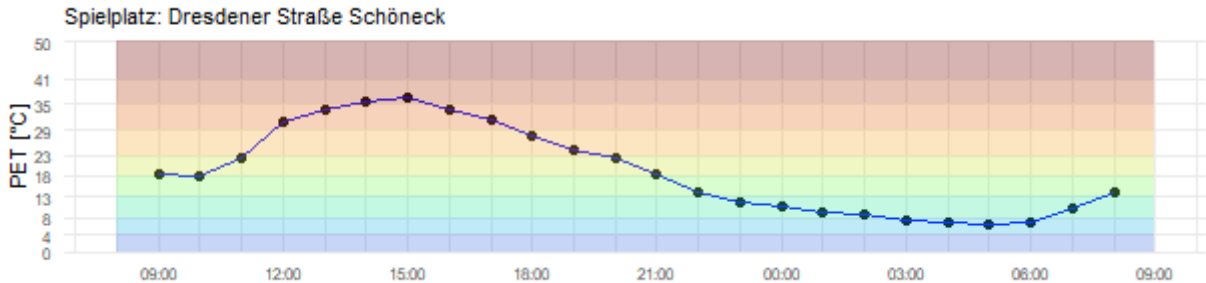


Abbildung 500. Tagesgang der Hitzebelastung PET während des normalen Sommertags am Standort mit Koordinate (UTM32, Rechtswert, Hochwert): 488745, 5560682.

Größte Hitzebelastung, PET				
Kategorie	Straße	Kommune	Normaler Sommertag	Heißer Sommertag
Spielplatz	Uferstraße / Skater-anlage	Schöneck	40.9°C	47.3°C

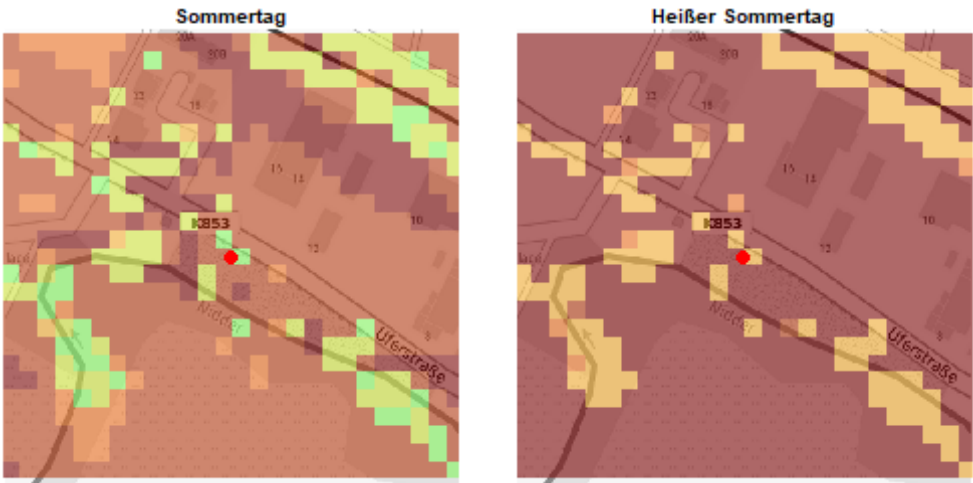


Abbildung 501. Spielplatz Skateranlage Kilianstädten mit PET von 15 Uhr. Links: PET am Sommertag. Rechts: PET am heißen Sommertag. Die Lage des Standorts ist mit dem roten Punkt in der Karte eingetragen. Kartendarstellung: © BKG, 2024.

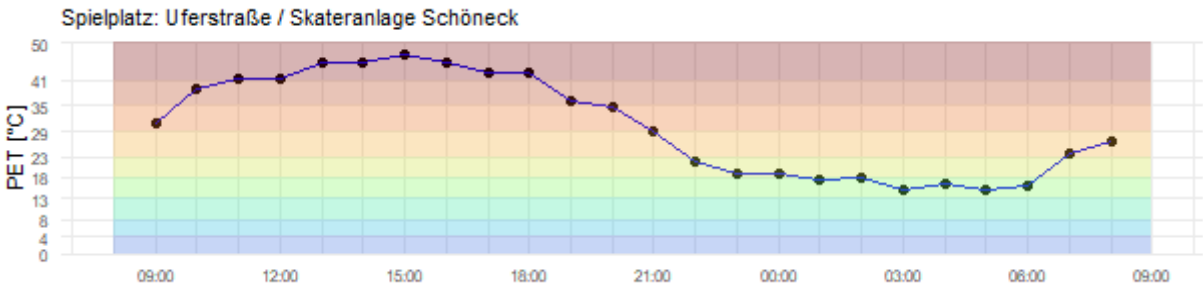


Abbildung 502. Tagesgang der Hitzebelastung PET während des heißen Sommer-tags am Standort mit Koordinate (UTM32, Rechtswert, Hochwert): 488333, 5561253.

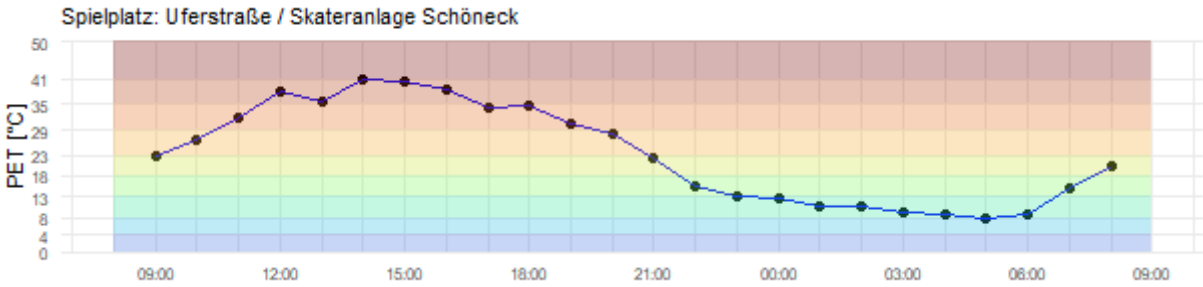


Abbildung 503. Tagesgang der Hitzebelastung PET während des normalen Sommertags am Standort mit Koordinate (UTM32, Rechtswert, Hochwert): 488333, 5561253.

Größte Hitzebelastung, PET				
Kategorie	Straße	Kommune	Normaler Sommertag	Heißer Sommertag
Spielplatz	Hanauer Pfad	Schöneck	38.3°C	47.1°C



Abbildung 504. Spielplatz Hanauer Pfad Büdesheim mit PET von 15 Uhr. Links: PET am Sommertag. Rechts: PET am heißen Sommertag. Die Lage des Standorts ist mit dem roten Punkt in der Karte eingetragen. Kartendarstellung: © BKG, 2024.

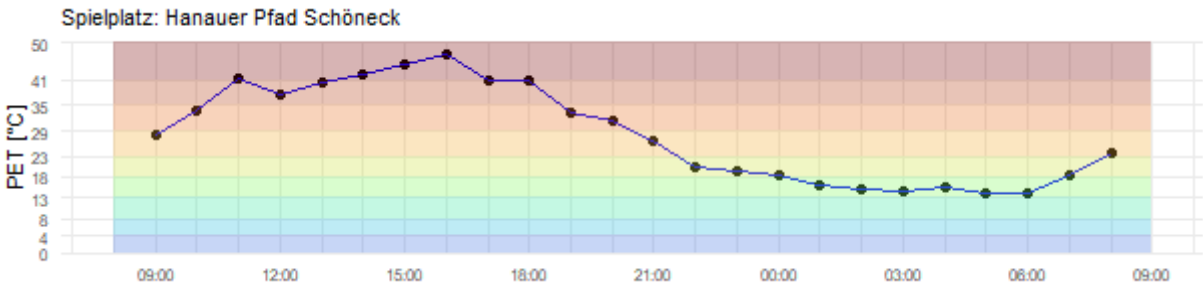


Abbildung 505. Tagesgang der Hitzebelastung PET während des heißen Sommertags am Standort mit Koordinate (UTM32, Rechtswert, Hochwert): 488841, 5562765.

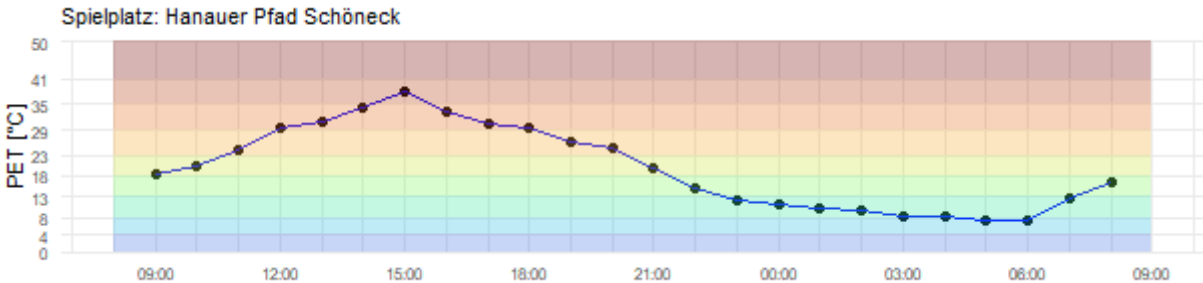


Abbildung 506. Tagesgang der Hitzebelastung PET während des normalen Sommertags am Standort mit Koordinate (UTM32, Rechtswert, Hochwert): 488841, 5562765.

Größte Hitzebelastung, PET				
Kategorie	Straße	Kommune	Normaler Sommertag	Heißer Sommertag
Spielplatz	Wachenbucher Straße	Schöneck	38.1°C	47.1°C



Abbildung 507. Spielplatz Wachenbucher Straße Kilianstädten mit PET von 15 Uhr. Links: PET am Sommertag. Rechts: PET am heißen Sommertag. Die Lage des Standorts ist mit dem roten Punkt in der Karte eingetragen. Kartendarstellung: © BKG 2024.

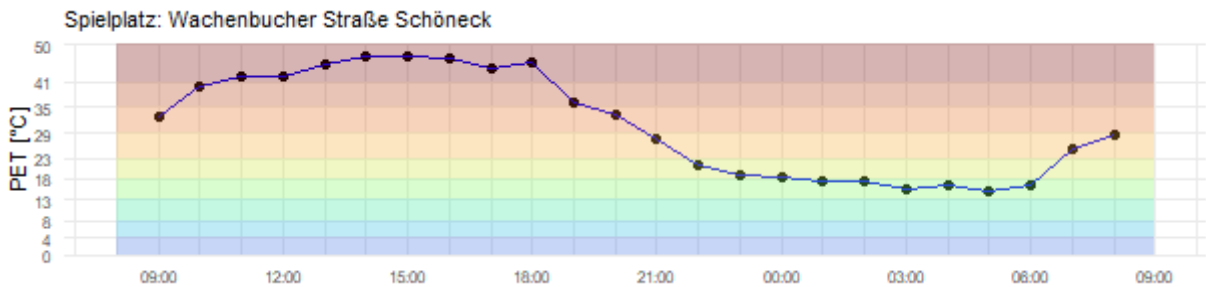


Abbildung 508. Tagesgang der Hitzebelastung PET während des heißen Sommertags am Standort mit Koordinate (UTM32, Rechtswert, Hochwert): 489675, 5560652.

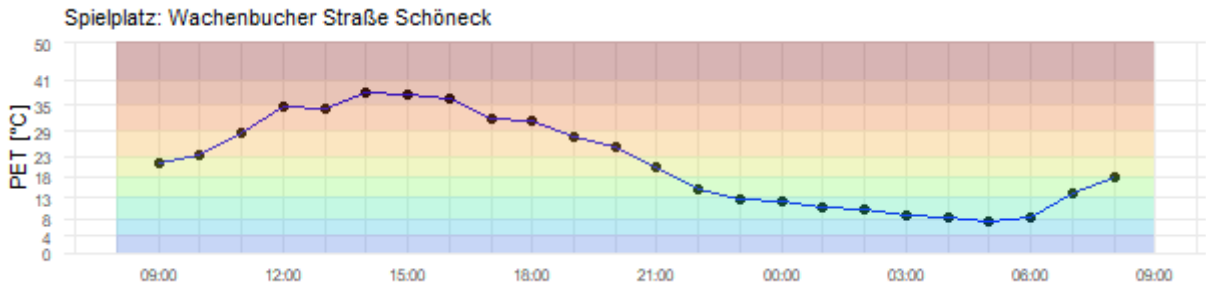


Abbildung 509. Tagesgang der Hitzebelastung PET während des normalen Sommertags am Standort mit Koordinate (UTM32, Rechtswert, Hochwert): 489675, 5560652.

Größte Hitzebelastung, PET				
Kategorie	Straße	Kommune	Normaler Sommertag	Heißer Sommertag
Spielplatz	Niddertalring	Schöneck	36.9°C	46.9°C

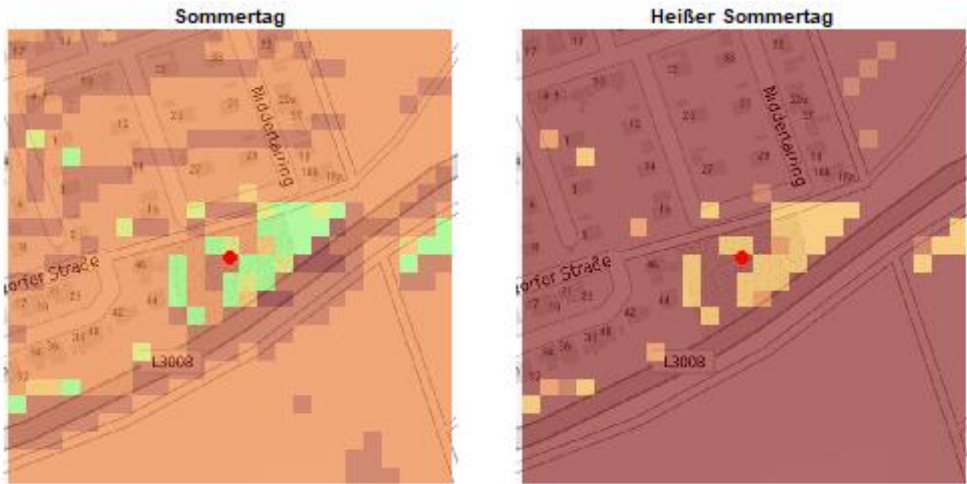


Abbildung 510. Spielplatz Niddertalring Oberdorfelden mit PET von 15 Uhr. Links: PET am Sommertag. Rechts: PET am heißen Sommertag. Die Lage des Standorts ist mit dem roten Punkt in der Karte eingetragen. Kartendarstellung: © BKG, 2024.

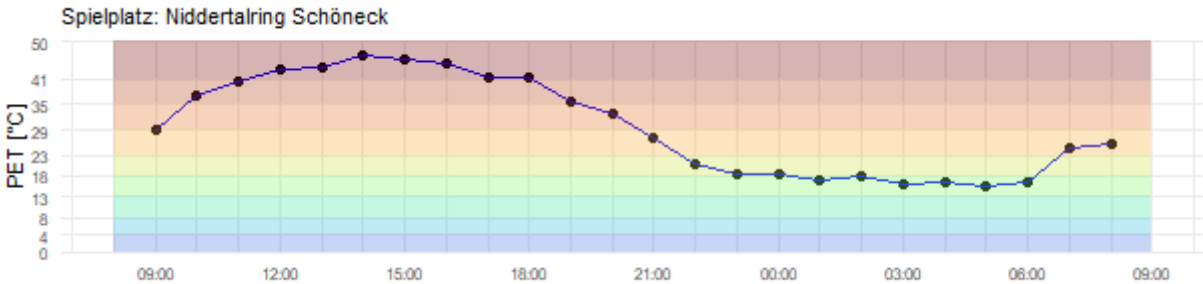


Abbildung 511. Tagesgang der Hitzebelastung PET während des heißen Sommertags am Standort mit Koordinate (UTM32, Rechtswert, Hochwert): 487698, 5560197.

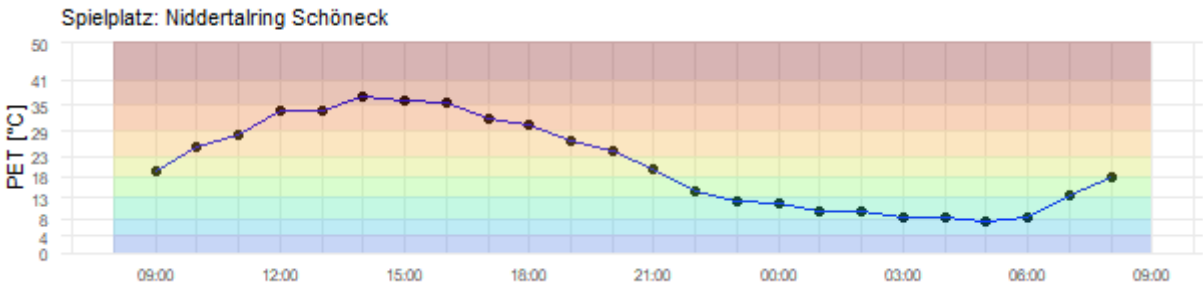


Abbildung 512. Tagesgang der Hitzebelastung PET während des normalen Sommertags am Standort mit Koordinate (UTM32, Rechtswert, Hochwert): 487698, 5560197.

Größte Hitzebelastung, PET				
Kategorie	Straße	Kommune	Normaler Sommertag	Heißer Sommertag
Spielplatz	Heinz-Herbert-Karry-Str.	Schöneck	39.4°C	46.7°C

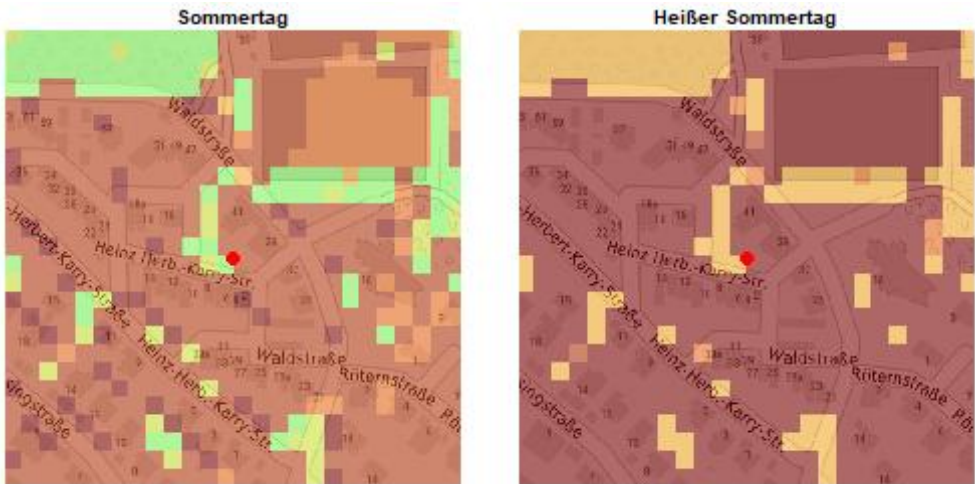


Abbildung 513. Spielplatz Heinz-Herbert-Karry-Str. mit PET von 15 Uhr. Links: PET am Sommertag. Rechts: PET am heißen Sommertag. Die Lage des Standorts ist mit dem roten Punkt in der Karte eingetragen. Kartendarstellung: © BKG, 2024.

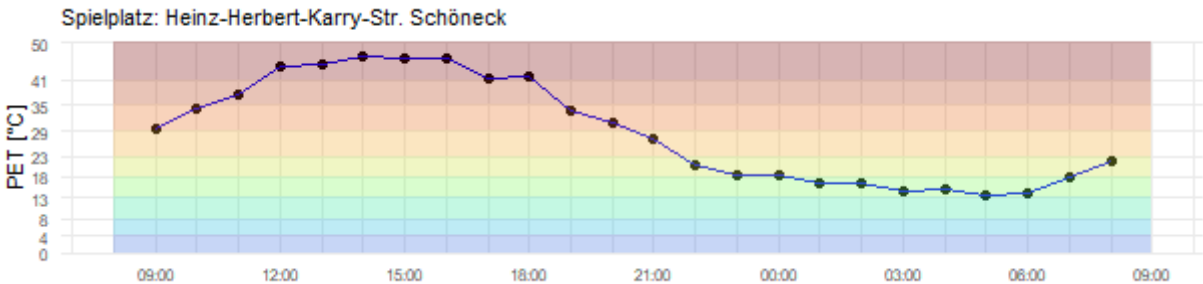


Abbildung 514. Tagesgang der Hitzebelastung PET während des heißen Sommertags am Standort mit Coordinate (UTM32, Rechtswert, Hochwert): 488893, 5561386.

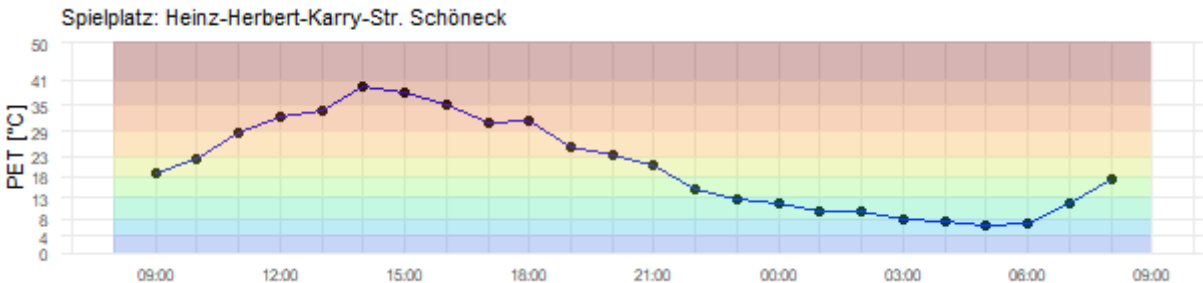


Abbildung 515. Tagesgang der Hitzebelastung PET während des normalen Sommertags am Standort mit Coordinate (UTM32, Rechtswert, Hochwert): 488893, 5561386.

Größte Hitzebelastung, PET				
Kategorie	Straße	Kommune	Normaler Sommertag	Heißer Sommertag
Spielplatz	Leipziger Straße	Schöneck	35.3°C	46.5°C



Abbildung 516. Spielplatz Leipziger Straße Kilianstädten mit PET von 15 Uhr. Links: PET am Sommertag. Rechts: PET am heißen Sommertag. Die Lage des Standorts ist mit dem roten Punkt in der Karte eingetragen. Kartendarstellung: © BKG, 2024.

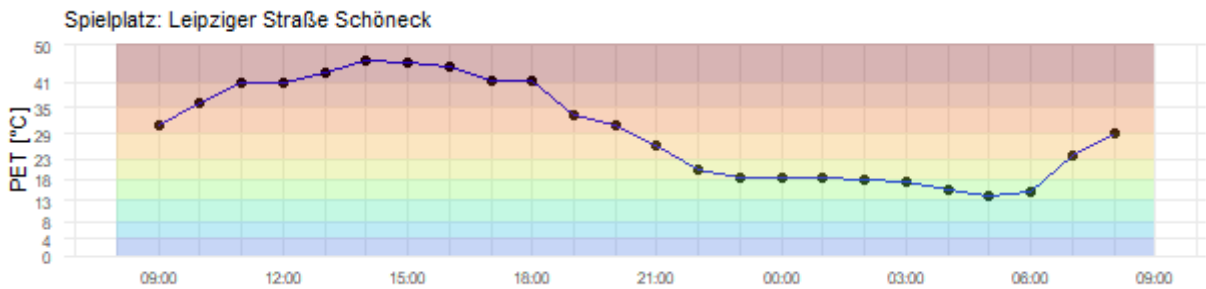


Abbildung 517. Tagesgang der Hitzebelastung PET während des heißen Sommertags am Standort mit Koordinate (UTM32, Rechtswert, Hochwert): 488954, 5560682.

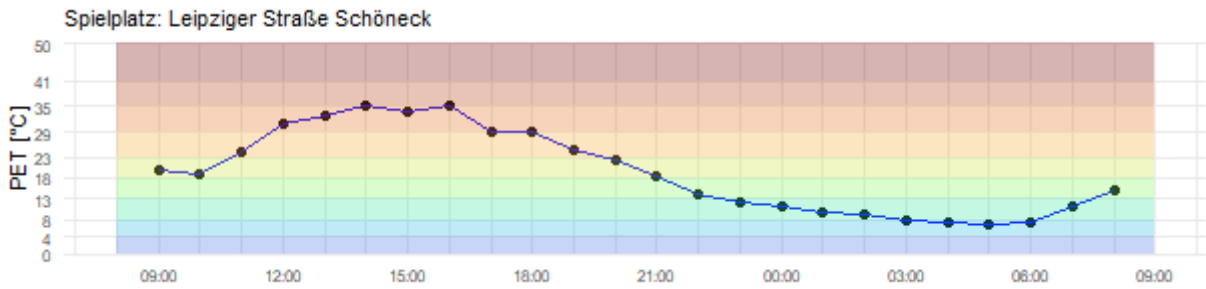


Abbildung 518. Tagesgang der Hitzebelastung PET während des normalen Sommertags am Standort mit Koordinate (UTM32, Rechtswert, Hochwert): 488954, 5560682.

Größte Hitzebelastung, PET				
Kategorie	Straße	Kommune	Normaler Sommertag	Heißer Sommertag
Spielplatz	Brückgasse	Schöneck	38.8°C	45.8°C

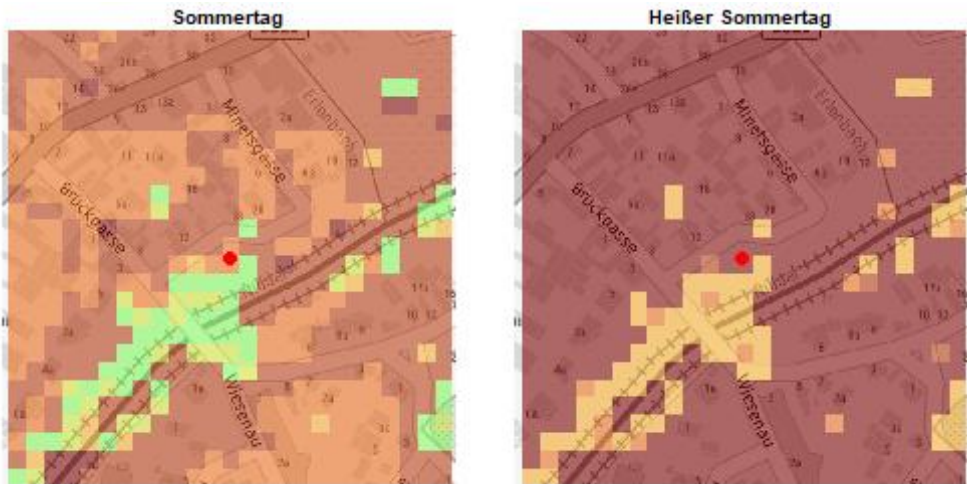


Abbildung 519. Spielplatz Brückgasse Büdesheim mit PET von 15 Uhr. Links: PET am Sommertag. Rechts: PET am heißen Sommertag. Die Lage des Standorts ist mit dem roten Punkt in der Karte eingetragen. Kartendarstellung: © BKG, 2024.

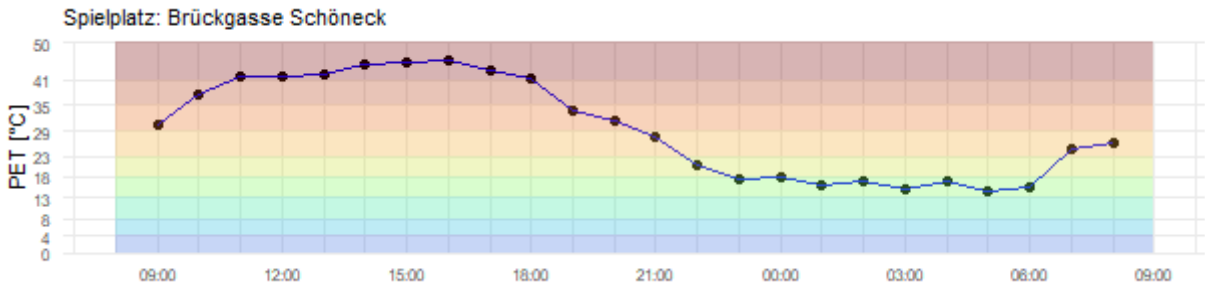


Abbildung 520. Tagesgang der Hitzebelastung PET während des heißen Sommertags am Standort mit Koordinate (UTM32, Rechtswert, Hochwert): 488307, 5562826.

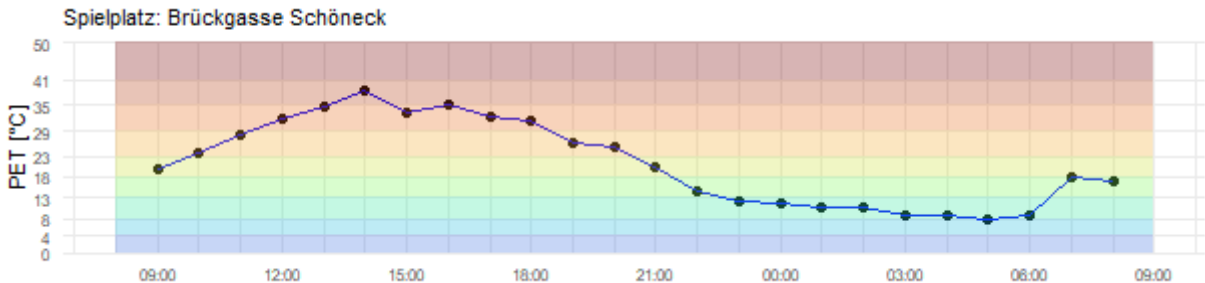


Abbildung 521. Tagesgang der Hitzebelastung PET während des normalen Sommertags am Standort mit Koordinate (UTM32, Rechtswert, Hochwert): 488307, 5562826.

Größte Hitzebelastung, PET				
Kategorie	Straße	Kommune	Normaler Sommertag	Heißer Sommertag
Spielplatz	Am Naßling	Schöneck	36.2°C	43.6°C

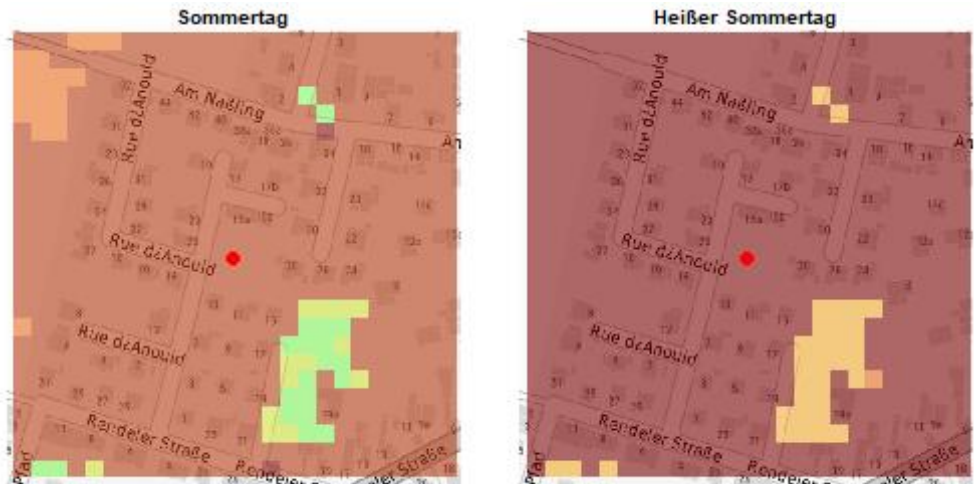


Abbildung 522. Spielplatz Am Naßling Büdesheim mit PET von 15 Uhr. Links: PET am Sommertag. Rechts: PET am heißen Sommertag. Die Lage des Standorts ist mit dem roten Punkt in der Karte eingetragen. Kartendarstellung: © BKG, 2024.

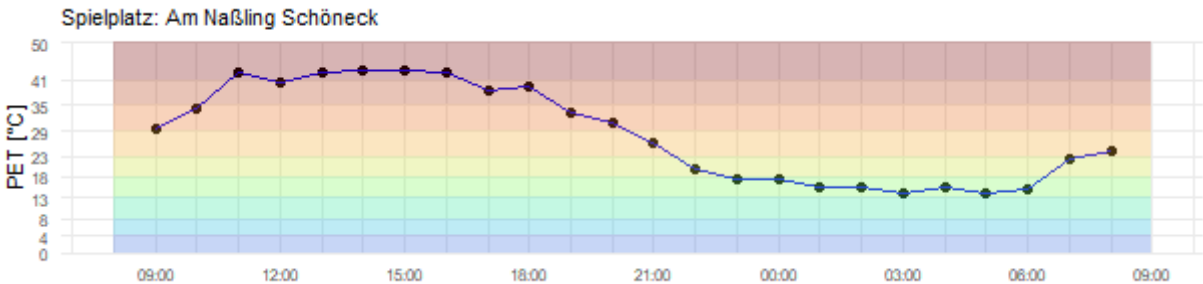


Abbildung 523. Tagesgang der Hitzebelastung PET während des heißen Sommertags am Standort mit Koordinate (UTM32, Rechtswert, Hochwert): 487807, 5562482.

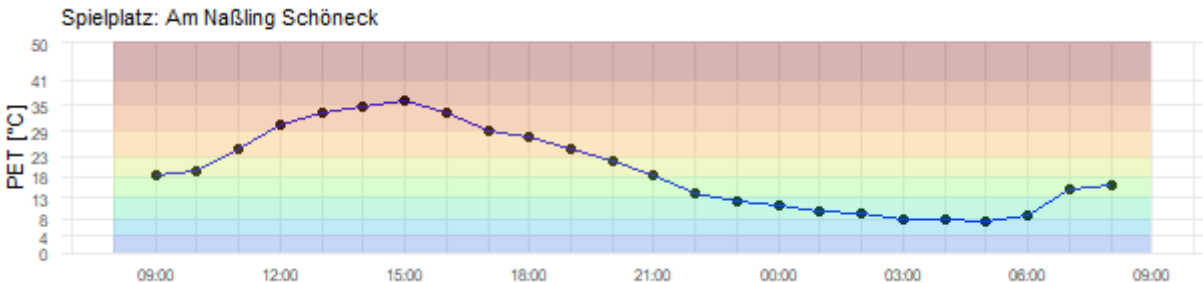


Abbildung 524. Tagesgang der Hitzebelastung PET während des normalen Sommertags am Standort mit Koordinate (UTM32, Rechtswert, Hochwert): 487807, 5562482.

Größte Hitzebelastung, PET				
Kategorie	Straße	Kommune	Normaler Sommertag	Heißer Sommertag
Spielplatz	Waldstraße	Schöneck	18.4°C	26.1°C

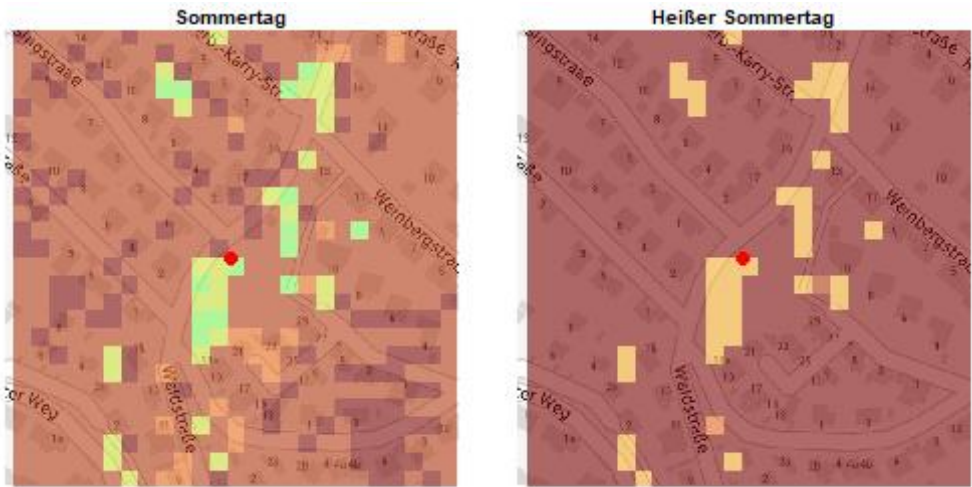


Abbildung 525. Spielplatz Waldstraße Kilianstädten mit PET von 15 Uhr. Links: PET am Sommertag. Rechts: PET am heißen Sommertag. Die Lage des Standorts ist mit dem roten Punkt in der Karte eingetragen. Kartendarstellung: © BKG, 2024.

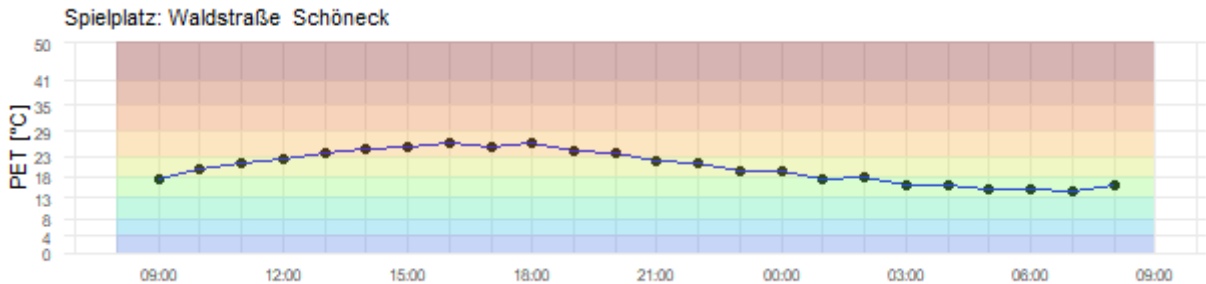


Abbildung 526. Tagesgang der Hitzebelastung PET während des heißen Sommertags am Standort mit Koordinate (UTM32, Rechtswert, Hochwert): 488886, 5561188.

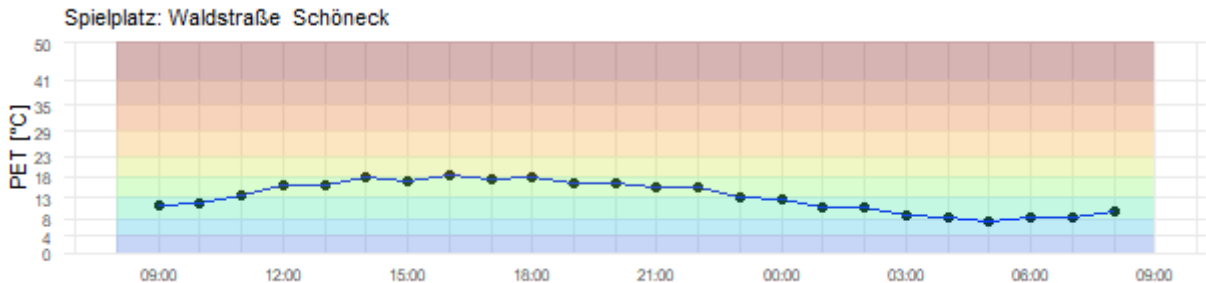


Abbildung 527. Tagesgang der Hitzebelastung PET während des normalen Sommertags am Standort mit Koordinate (UTM32, Rechtswert, Hochwert): 488886, 5561188.

4.3 Sportplatz

Größte Hitzebelastung, PET

Kategorie	Straße	Kommune	Normaler Sommertag	Heißer Sommertag
Sportplatz	Altes Schloss	Schöneck	39.7°C	47.0°C

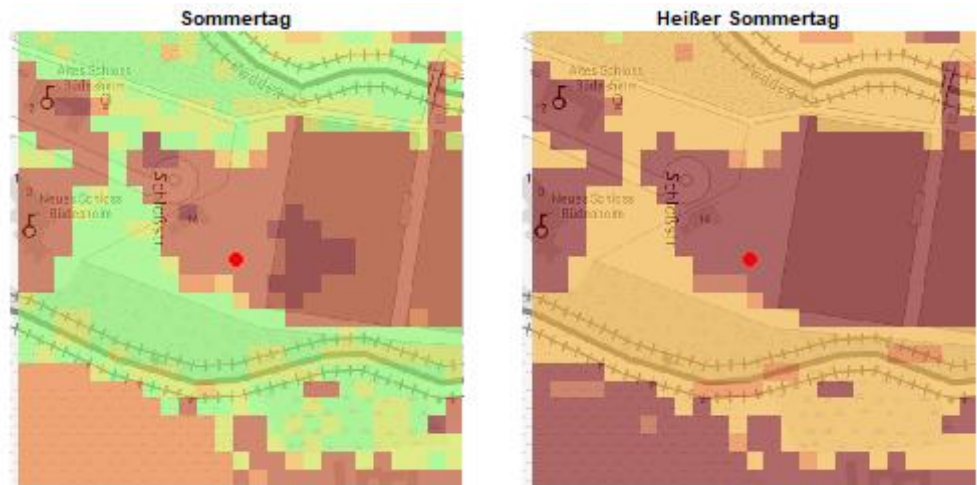


Abbildung 528. Sportplatz Altes Schloss Büdesheim mit PET von 15 Uhr. Links: PET am Sommertag. Rechts: PET am heißen Sommertag. Die Lage des Standorts ist mit dem roten Punkt in der Karte eingetragen. Kartendarstellung: © BKG, 2024.

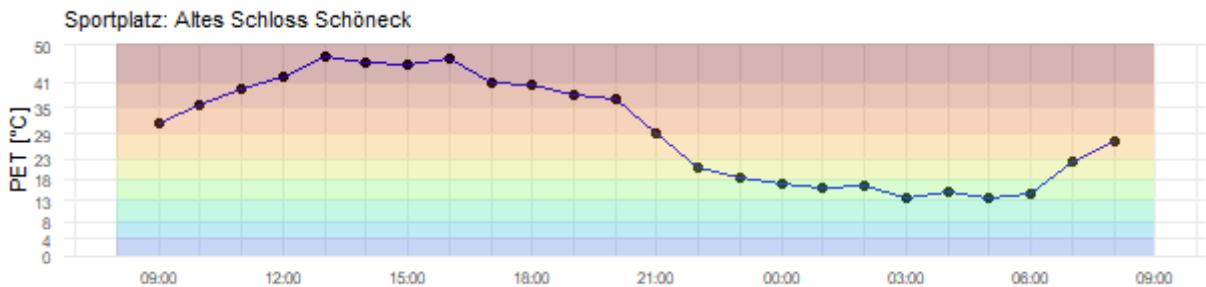


Abbildung 529. Tagesgang der Hitzebelastung PET während des heißen Sommer-tags am Standort mit Koordinate (UTM32, Rechtswert, Hochwert): 488366, 5562376.

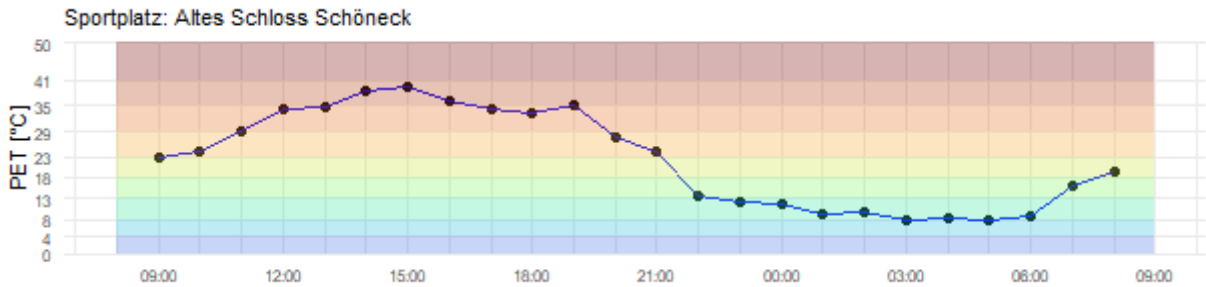


Abbildung 530. Tagesgang der Hitzebelastung PET während des normalen Sommertags am Standort mit Koordinate (UTM32, Rechtswert, Hochwert): 488366, 5562376.

Größte Hitzebelastung, PET				
Kategorie	Straße	Kommune	Normaler Sommertag	Heißer Sommertag
Sportplatz	Sportplatz	Schöneck	38.8°C	46.2°C

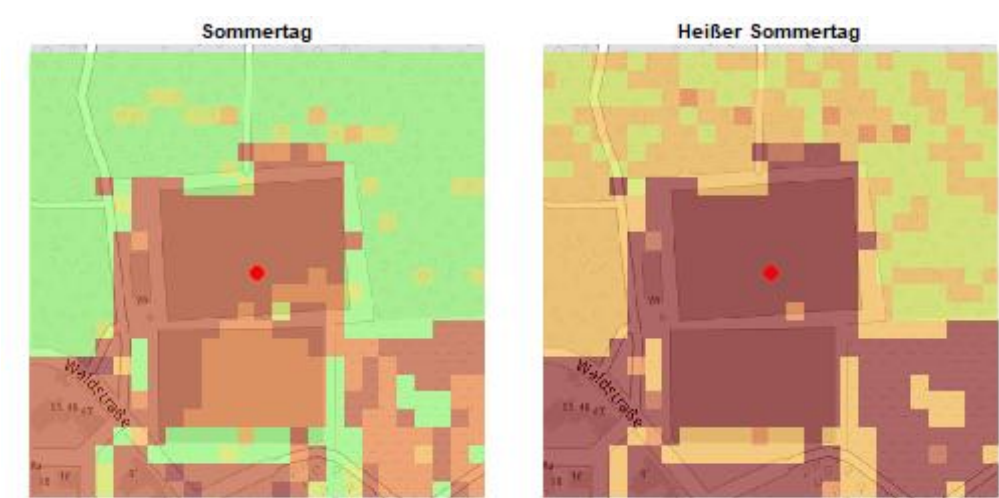


Abbildung 531. Sportplatz Sportplatz Schöneck mit PET von 15 Uhr. Links: PET am Sommertag. Rechts: PET am heißen Sommertag. Die Lage des Standorts ist mit dem roten Punkt in der Karte eingetragen. Kartendarstellung: © BKG, 2024.

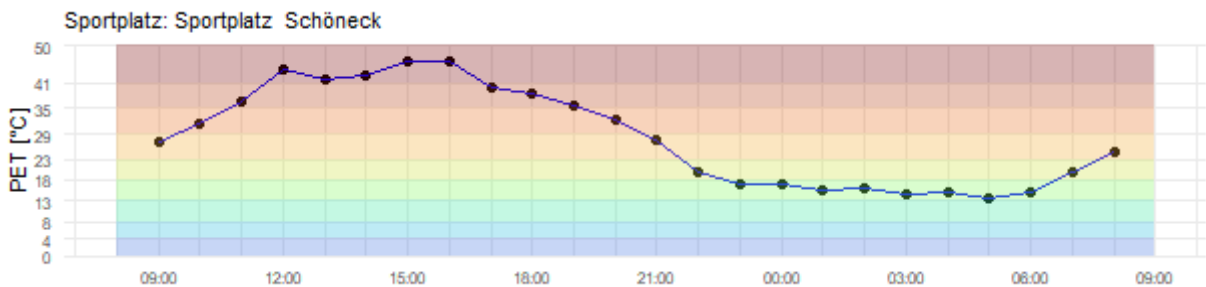


Abbildung 532. Tagesgang der Hitzebelastung PET während des heißen Sommertags am Standort mit Koordinate (UTM32, Rechtswert, Hochwert): 488965, 5561525.

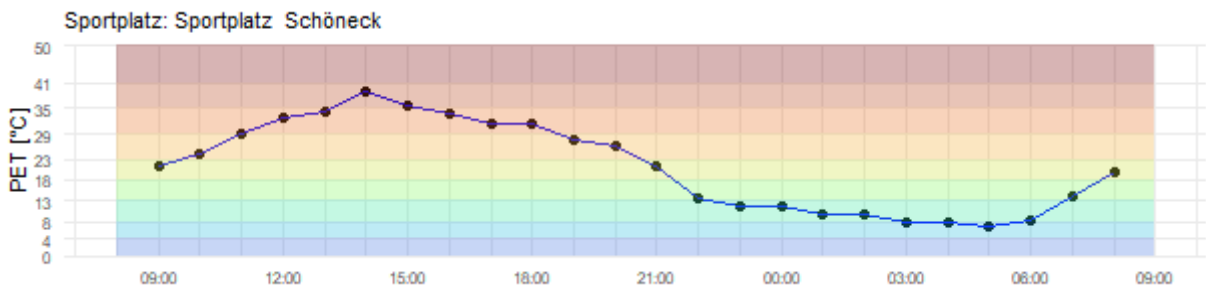


Abbildung 533. Tagesgang der Hitzebelastung PET während des normalen Sommertags am Standort mit Koordinate (UTM32, Rechtswert, Hochwert): 488965, 5561525.

Größte Hitzebelastung, PET				
Kategorie	Straße	Kommune	Normaler Sommertag	Heißer Sommertag
Sportplatz	Weidenweg	Schöneck	35.9°C	45.7°C

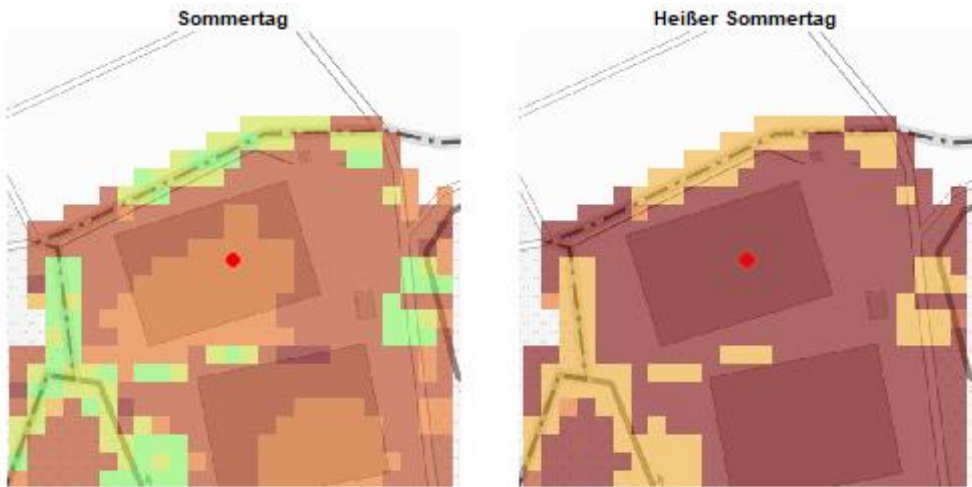


Abbildung 534. Sportplatz Weidenweg Oberdorfelden mit PET von 15 Uhr. Links: PET am Sommertag. Rechts: PET am heißen Sommertag. Die Lage des Standorts ist mit dem roten Punkt in der Karte eingetragen. Kartendarstellung: © BKG, 2024.

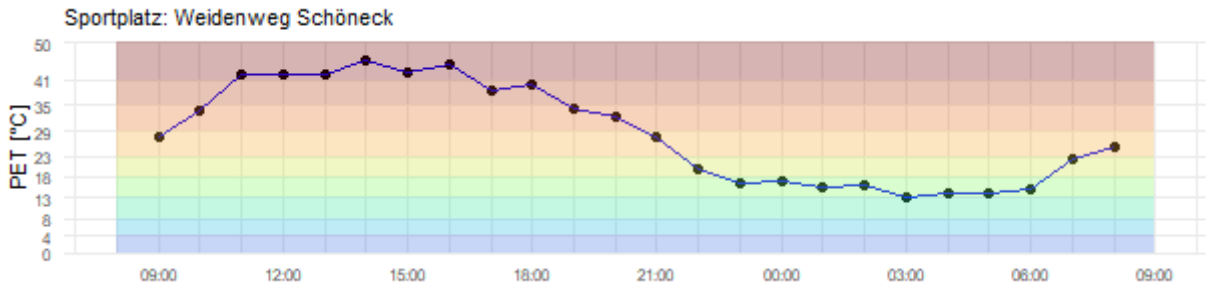


Abbildung 535. Tagesgang der Hitzebelastung PET während des heißen Sommertags am Standort mit Koordinate (UTM32, Rechtswert, Hochwert): 487199, 5560866.

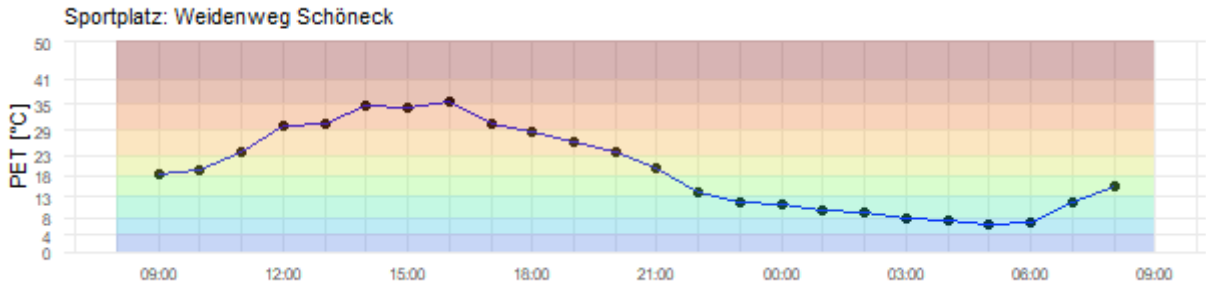


Abbildung 536. Tagesgang der Hitzebelastung PET während des normalen Sommertags am Standort mit Koordinate (UTM32, Rechtswert, Hochwert): 487199, 5560866.

Größte Hitzebelastung, PET				
Kategorie	Straße	Kommune	Normaler Sommertag	Heißer Sommertag
Sportplatz	Altes Schloss, Schlossstraße	Schöneck	40.0°C	45.0°C



Abbildung 537. Sportplatz Altes Schloss, Schlossstraße Büdesheim mit PET von 15 Uhr. Links: PET am Sommertag. Rechts: PET am heißen Sommertag. Die Lage des Standorts ist mit dem roten Punkt in der Karte eingetragen. Kartendarstellung: © BKG, 2024.

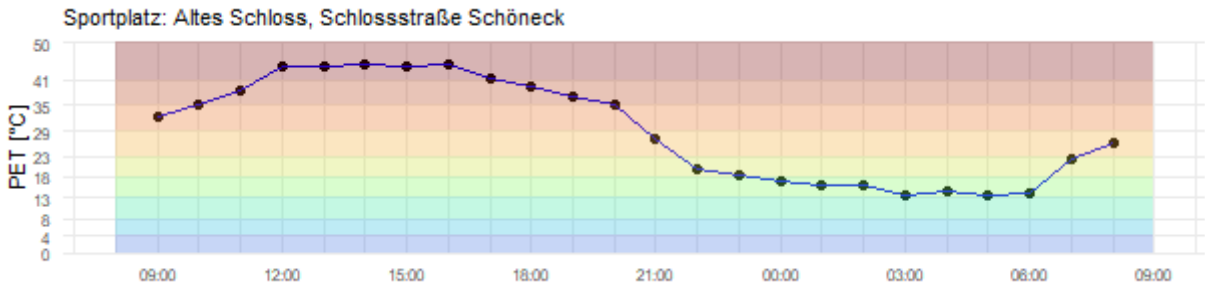


Abbildung 538. Tagesgang der Hitzebelastung PET während des heißen Sommer-tags am Standort mit Koordinate (UTM32, Rechtswert, Hochwert): 488427, 5562393.

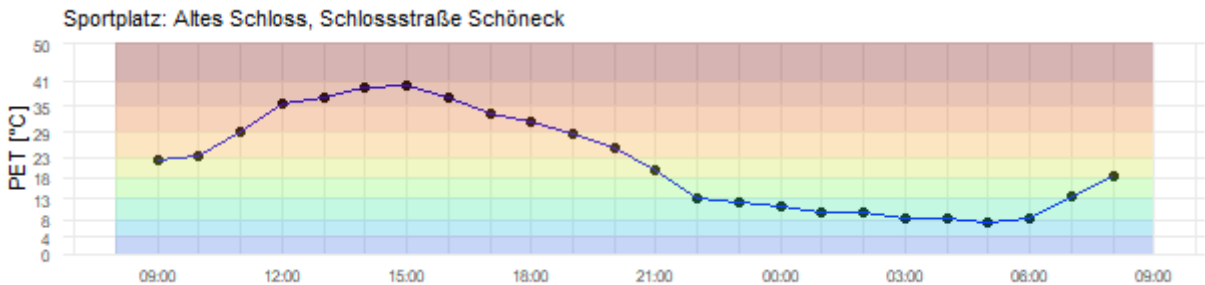


Abbildung 539. Tagesgang der Hitzebelastung PET während des normalen Sommer-tags am Standort mit Koordinate (UTM32, Rechtswert, Hochwert): 488427, 5562393.

4.4 Pflegeeinrichtung

Kategorie	Straße	Kommune	Größte Hitzebelastung, PET	
			Normaler Sommertag	Heißer Sommertag
Pflegeeinrichtung	Wiesenau	Schöneck	38.8°C	47.9°C

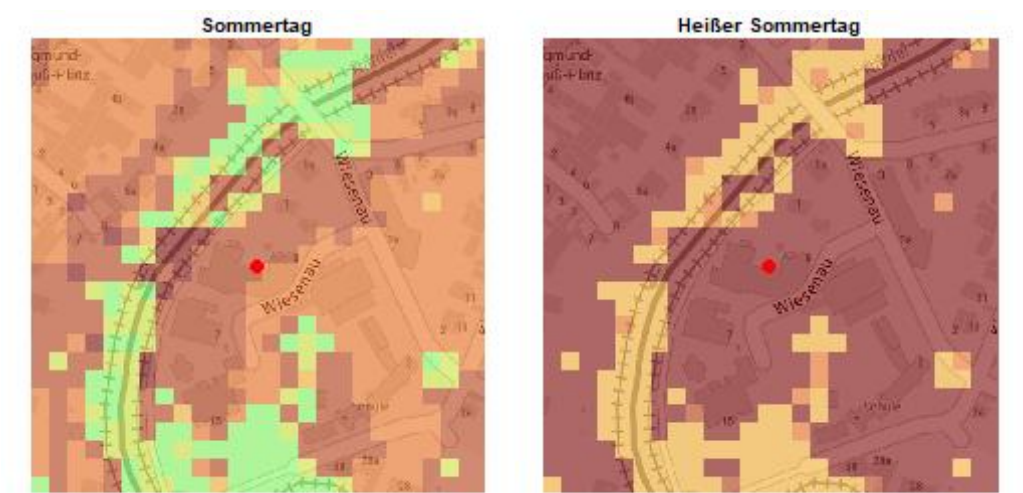


Abbildung 540. Pflegeeinrichtung Wiesnau mit PET von 15 Uhr. Links: PET am Sommertag. Rechts: PET am heißen Sommertag. Die Lage des Standorts ist mit dem roten Punkt in der Karte eingetragen. Kartendarstellung: © BKG, 2024.

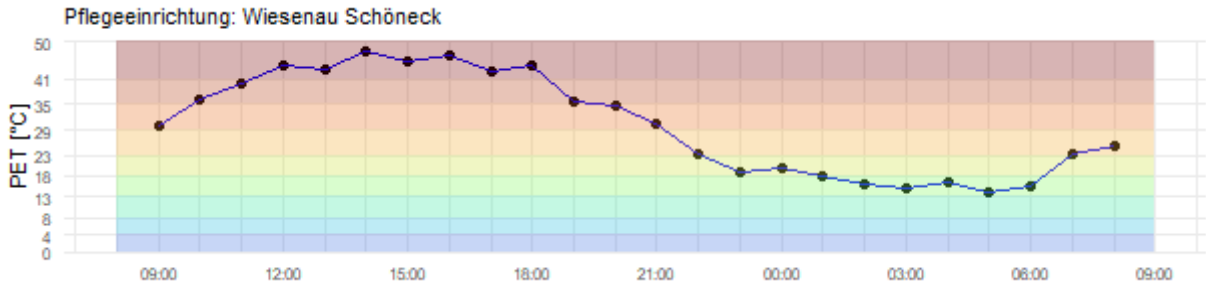


Abbildung 541. Tagesgang der Hitzebelastung PET während des heißen Sommer-tags am Standort mit Koordinate (UTM32, Rechtswert, Hochwert): 488261, 5562696.

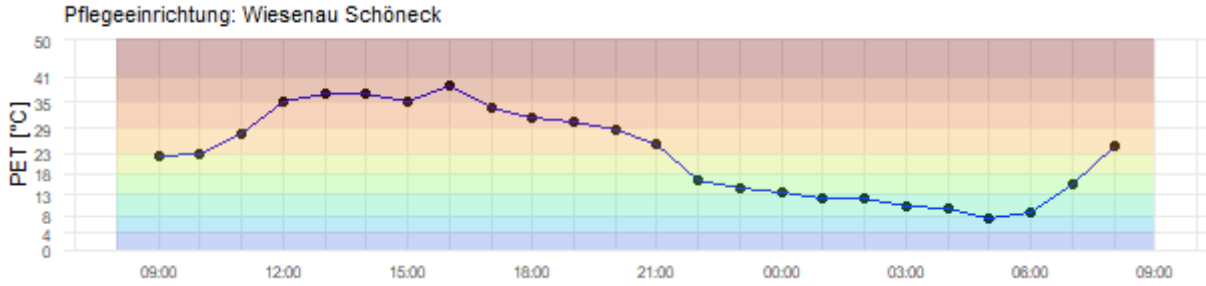


Abbildung 542. Tagesgang der Hitzebelastung PET während des normalen Sommer-tags am Standort mit Koordinate (UTM32, Rechtswert, Hochwert): 488261, 5562696.